

# แผนพัฒนาท้องถิ่น (พ.ศ. ๒๕๖๖ – ๒๕๗๐)



## องค์การบริหารส่วนตำบลหนองแวง อำเภอเกษตรวิสัย จังหวัดร้อยเอ็ด

ประชุมสภาองค์การบริหารส่วนตำบลหนองแวง  
สำนักปลัด  
๒๙ กันยายน ๒๕๖๔

## คำนำ

แผนพัฒนาท้องถิ่น มีลักษณะเป็นแผนพัฒนาเศรษฐกิจและสังคมขององค์กรปกครองส่วนท้องถิ่น ที่สอดคล้องกับยุทธศาสตร์การพัฒนาของหน่วยงานนั้น อันมีลักษณะเป็นการกำหนดรายละเอียด แผนงาน โครงการพัฒนาที่จัดทำขึ้นสำหรับปีงบประมาณแต่ละปี ซึ่งความต่อเนื่องและเป็นแผนก้าวหน้าครอบคลุม ระยะเวลาห้าปี และสามารถดำเนินการทบทวนให้เป็นปัจจุบันได้ตามระเบียบกระทรวงมหาดไทยว่าด้วยการ จัดทำแผนพัฒนาองค์กรปกครองส่วนท้องถิ่น

บัดนี้ องค์การบริหารส่วนตำบลหนองแวง ได้จัดทำแผนพัฒนาท้องถิ่น (พ.ศ. ๒๕๖๖ – ๒๕๗๐) เพื่อใช้เป็นกรอบในการจัดทำงบประมาณรายจ่ายประจำปี งบประมาณจากเงินสะสม และแนวทางเพื่อให้มีการปฏิบัติให้บรรลุวัตถุประสงค์ตามโครงการพัฒนาที่กำหนดไว้ในแผนพัฒนาท้องถิ่น จึงหวังเป็นอย่างยิ่งว่า จัดทำแผนพัฒนาท้องถิ่นดังกล่าวจะเกิดประโยชน์สูงสุดต่อประชาชนและท้องถิ่นต่อไป

งานวิเคราะห์นโยบายและแผน  
สำนักปลัด  
องค์การบริหารส่วนตำบลหนองแวง

## สารบัญ

เรื่อง	หน้า
ส่วนที่ ๑ สภาพทั่วไปและข้อมูลพื้นฐานที่สำคัญขององค์การบริหารส่วนตำบลหนองแวง	๑
๑. ด้านกายภาพ	๒
๒. ด้านการเมือง/การปกครอง	๔
๓. ประชากร	๔
๔. สภาพทางสังคม	๖
๕. ระบบบริการพื้นฐาน	๗
๖. ระบบเศรษฐกิจ	๙
๗. ศาสนา ประเพณี วัฒนธรรม	๑๑
๘. ทรัพยากรธรรมชาติ	๑๒
๙. อื่นๆ จุดเด่นของพื้นที่	๑๕
ส่วนที่ ๒ ยุทธศาสตร์องค์กรปกครองส่วนท้องถิ่น	๑๖
๑. ความสัมพันธ์ระหว่างแผนพัฒนาระดับมหภาค	๑๖
๒. ยุทธศาสตร์ขององค์กรปกครองส่วนท้องถิ่น	๓๖
๓. การวิเคราะห์เพื่อพัฒนาท้องถิ่น	๔๒
ส่วนที่ ๓ การนำแผนพัฒนาท้องถิ่นไปสู่การปฏิบัติ	๕๒
๑. ยุทธศาสตร์การพัฒนาและแผนงาน	๕๒
๒. บัญชีโครงการพัฒนาท้องถิ่น (แบบ ผ.๐๑)	๕๓
๓. รายละเอียดโครงการพัฒนา (แบบ ผ.๐๒)	๕๕
๔. บัญชีโครงการพัฒนาท้องถิ่น (แบบ ผ.๐๑/๑)	๙๐
๕. รายละเอียดโครงการพัฒนา (แบบ ผ.๐๒/๑)	๙๒
๖. รายละเอียดโครงการพัฒนา (แบบ ผ.๐๒/๒)	๑๓๗
ส่วนที่ ๔ การติดตามและประเมินผล	๑๕๓

## ส่วนที่ ๑

### สภาพทั่วไปและข้อมูลพื้นฐานที่สำคัญขององค์การบริหารส่วนตำบลหนองแวง

#### ความเป็นมาของสภาตำบลและองค์การบริหารส่วนตำบล

องค์การบริหารส่วนตำบล (อบต.) คือ หน่วยการบริหารราชการส่วนท้องถิ่น มีฐานะเป็นนิติบุคคลและราชการส่วนท้องถิ่น จัดตั้งขึ้นตาม [พระราชบัญญัติสภาตำบลและองค์การบริหารส่วนตำบล พ.ศ. ๒๕๓๗](#) ซึ่งประกาศใช้ในวันที่ ๒ ธันวาคม ๒๕๓๗ และมีผลใช้บังคับตั้งแต่วันที่ ๒ มีนาคม ๒๕๓๘ และมีฉบับแก้ไขเพิ่มเติมในเวลาต่อมา พระราชบัญญัติฉบับนี้ได้ส่งผลให้มีการกระจายอำนาจสู่องค์กรประชาชนในระดับตำบลอย่างมาก โดยได้ยกฐานะ [สภาตำบล](#) ซึ่งมีรายได้ตามเกณฑ์ คือ มีรายได้ไม่รวมเงินอุดหนุนในปีงบประมาณที่ล่วงมาติดต่อกัน ๓ ปี เฉลี่ยไม่ต่ำกว่าปีละ ๑๕๐,๐๐๐ บาท ขึ้นเป็นองค์การบริหารส่วนตำบล กล่าวได้ว่าการจัดตั้งองค์การบริหารส่วนตำบลนี้เป็นผลผลิตหนึ่งของกระแสของสังคมที่ต้องการจะ [ปฏิรูปการเมือง](#) ดังนั้น องค์การบริหารส่วนตำบลจึงเป็นมิติหนึ่งของความพยายามในการปฏิรูปการเมืองโดยการกระจายอำนาจสู่ท้องถิ่น

โครงสร้างขององค์การบริหารส่วนตำบล ตามพระราชบัญญัติสภาตำบลและองค์การบริหารส่วนตำบล พ.ศ.๒๕๓๗ กำหนดให้ประกอบด้วย [สภาองค์การบริหารส่วนตำบล](#) และ [คณะกรรมการบริหาร สภาองค์การบริหารส่วนตำบล](#) ประกอบด้วย สมาชิกสภา ๒ ประเภท ประเภทที่ ๑ เป็นสมาชิกสภาโดยตำแหน่ง ประกอบด้วยกำนัน ผู้ใหญ่บ้านทุกหมู่บ้าน และแพทย์ประจำตำบล ประเภทที่ ๒ เป็นสมาชิกที่มาจาก การเลือกตั้งโดยประชาชนหมู่บ้านละ ๒ คน ส่วน [คณะกรรมการบริหาร](#) ประกอบด้วย กำนันเป็นประธานโดยตำแหน่ง ผู้ใหญ่บ้านอีกไม่เกิน ๒ คน และสมาชิกสภาที่มาจาก การเลือกตั้งอีกไม่เกิน ๔ คน รวมแล้วมีคณะกรรมการบริหารได้ไม่เกิน ๗ คน

ต่อมาในปี พ.ศ. ๒๕๔๒ พระราชบัญญัติสภาตำบลและองค์การบริหารส่วนตำบล พ.ศ.๒๕๓๗ ได้มีการแก้ไขเพิ่มเติมโดยพระราชบัญญัติสภาตำบลและองค์การบริหารส่วนตำบล พ.ศ.๒๕๔๒ (ฉบับที่ ๓) เพื่อให้สอดคล้องกับบทบัญญัติตามรัฐธรรมนูญ ในหมวด ๙ ว่าด้วยการปกครองส่วนท้องถิ่น มาตรา ๒๘๕ ที่กำหนดให้องค์กรปกครองท้องถิ่นต้องมี [สภาท้องถิ่นและคณะผู้บริหารท้องถิ่น](#) หรือผู้บริหารท้องถิ่น สมาชิกสภาท้องถิ่นต้องมาจากการเลือกตั้ง คณะผู้บริหารท้องถิ่นหรือผู้บริหารท้องถิ่นให้มาจากการเลือกตั้งโดยตรงของประชาชน หรือมาจากความเห็นชอบของสภาท้องถิ่น

ในปีกลางปี พ.ศ. ๒๕๔๖ รัฐสภาได้มีการปรับปรุงแก้ไขพระราชบัญญัติสภาตำบลและองค์การบริหารส่วนตำบล พ.ศ. ๒๕๓๗ แก้ไขเพิ่มเติม ฉบับที่ ๔ พ.ศ. ๒๕๔๖ ซึ่งมีผลบังคับใช้ตั้งแต่วันที่ ๑๘ มิถุนายน พ.ศ. ๒๕๔๖ โดยได้มีการยกเลิกชื่อเรียก [คณะกรรมการบริหารและกรรมการบริหาร](#) โดยเปลี่ยนชื่อเรียกจาก [คณะผู้บริหาร](#) หรือ [ชื่อเรียก ประธานกรรมการบริหาร](#) เปลี่ยนเป็น [นายกองค์การบริหารส่วนตำบล รองประธานกรรมการบริหาร](#) เปลี่ยนเป็น [รองนายกองค์การบริหารส่วนตำบล](#) เปลี่ยนชื่อเรียก [ข้อบังคับตำบล](#) เป็น [ข้อบัญญัติองค์การบริหารส่วนตำบล](#) และยกเลิกไม่ให้ ปลัดองค์การบริหารส่วนตำบลเป็นเลขานุการคณะผู้บริหาร

ในที่สุดในช่วงปลายปี พ.ศ. ๒๕๔๖ ก็มีการเปลี่ยนแปลงทั้งใหญ่ในประวัติศาสตร์การปกครองท้องถิ่นของไทย เมื่อรัฐสภาได้พิจารณาผ่านกฎหมายท้องถิ่นแก้ไขเพิ่มเติม ๓ ฉบับ อันได้แก่ [พระราชบัญญัติองค์การบริหารส่วนจังหวัด \(ฉบับที่ ๓\) พ.ศ. ๒๕๔๖](#) [พระราชบัญญัติเทศบาล \(ฉบับที่ ๑๒\) และพระราชบัญญัติสภาตำบลและองค์การบริหารส่วนตำบล \(ฉบับที่ ๕\) พ.ศ. ๒๕๔๖](#) โดยเนื้อหาสาระสำคัญของกฎหมายทั้ง ๓ ฉบับ คือ การกำหนดให้ฝ่ายบริหารขององค์กรปกครองท้องถิ่นมาจากการเลือกตั้งโดยตรงของประชาชนในท้องถิ่น

ฉะนั้น จึงกล่าวได้ว่านับตั้งแต่การประกาศใช้กฎหมายทั้ง ๓ ฉบับนี้แล้ว ผู้บริหารขององค์กรปกครองส่วนท้องถิ่นทุกรูปแบบของไทยมาจากการเลือกตั้งโดยตรงของประชาชนเหมือนกันหมดทั้งประเทศ

### ประวัติและความเป็นมาขององค์การบริหารส่วนตำบลหนองแวง

นับแต่ปี พ.ศ. ๒๕๓๘ สภาตำบลหนองแวง จัดตั้งขึ้นตาม **พระราชบัญญัติสภาตำบลและองค์การบริหารส่วนตำบล พ.ศ. ๒๕๓๗** โดยมี “คณะกรรมการสภาตำบล” ที่มี นายบุญหลั่น อุไชย กำนันหนองแวง เป็นประธานกรรมการบริหารโดยตำแหน่ง มีผู้ใหญ่บ้าน แพทย์ประจำตำบล และกรรมการผู้ทรงคุณวุฒิที่มาจาก การเลือกตั้งของราษฎรหมู่บ้านละ ๑ คน เป็นกรรมการ โดยที่ทำการสภาตำบลหนองแวง ตั้งอยู่ที่ บ้านหนองโตน หมู่ที่ ๘ ตำบลหนองแวง

ในปี พ.ศ. ๒๕๓๙ ได้ยกฐานะ **สภาตำบล** ให้จัดตั้งเป็นองค์การบริหารส่วนตำบล เมื่อวันที่ ๑๙ มกราคม พ.ศ. ๒๕๓๙ ตามประกาศกระทรวงมหาดไทย เรื่อง จัดตั้งองค์การบริหารส่วนตำบล ลงประกาศในราชกิจจานุเบกษา เล่ม ๑๑๓ ตอนที่ ๙ ง ลงวันที่ ๓๐ มกราคม ๒๕๓๙ หน้าที่ ๑๔๕ ลำดับที่ ๑๔๐๘

ต่อมาในปี พ.ศ. ๒๕๔๑ ได้ตั้งที่ทำการแห่งใหม่อยู่ที่ องค์การบริหารส่วนตำบลหนองแวง บ้านสิงห์ไคล หมู่ที่ ๓ ตำบลหนองแวง อำเภอเกษตรวิสัย จังหวัดร้อยเอ็ด ในปัจจุบัน

### ประวัติของผู้ดำรงตำแหน่งของผู้บริหาร

๑. นายบุญหลั่น อุไชย ตำแหน่ง ประธานกรรมการบริหาร ตั้งแต่ปี พ.ศ. ๒๕๓๙ ถึง ๒๕๔๑
๒. นายสำเร็จ ชมภู ตำแหน่ง ประธานกรรมการบริหาร ตั้งแต่ปี พ.ศ. ๒๕๔๑ ถึง ๒๕๔๒
๓. นายชัยศรี โสงมาตย์ ตำแหน่ง ประธานกรรมการบริหาร ตั้งแต่ปี พ.ศ. ๒๕๔๒ ถึง ๒๕๔๔
๔. นายไพรัช พลหนองแวง ตำแหน่ง ประธานกรรมการบริหาร ตั้งแต่ปี พ.ศ. ๒๕๔๔ ถึง ๒๕๔๖
๕. นายไพรัช พลหนองแวง ตำแหน่ง นายกองค์การบริหารส่วนตำบล ตั้งแต่ปี พ.ศ. ๒๕๔๗ ถึง ๒๕๔๘
๖. นายบุญเลิศ ไชยราช ตำแหน่ง นายกองค์การบริหารส่วนตำบล ตั้งแต่วันที่ ๑๘ กรกฎาคม พ.ศ. ๒๕๔๗ ถึง วันที่ ๑๗ กรกฎาคม พ.ศ. ๒๕๕๑
๗. นายสมศรี โยธาจันทร์ ตำแหน่ง นายกองค์การบริหารส่วนตำบล ตั้งแต่วันที่ ๒๔ สิงหาคม พ.ศ. ๒๕๕๑ ถึง วันที่ ๒๓ สิงหาคม พ.ศ. ๒๕๕๕
๘. นายสมศรี โยธาจันทร์ ตำแหน่ง นายกองค์การบริหารส่วนตำบล ตั้งแต่วันที่ ๓๐ กันยายน พ.ศ. ๒๕๕๕ ถึง วันที่ ๖ พฤศจิกายน พ.ศ. ๒๕๖๒
๙. สิบตำรวจตรี ปรีชา ปามา ตำแหน่ง ปลัดองค์การบริหารส่วนตำบล ปฏิบัติหน้าที่ นายกองค์การบริหารส่วนตำบล ตั้งแต่ ปี พ.ศ. ๒๕๖๒ ถึง ๒๕๖๔

### ๑. ด้านกายภาพ

#### ๑.๑ ที่ตั้งและอาณาเขต

ในท้องที่ตำบลหนองแวง มีเขตการปกครองรวม ๑๕ หมู่บ้าน คือ หมู่ที่ ๑ บ้านหัวหนองแวง, หมู่ที่ ๒ บ้านเหนือ, หมู่ที่ ๓ บ้านสิงห์ไคล, หมู่ที่ ๔ บ้านอีเม้ง, หมู่ที่ ๕ บ้านหนองช้าง, หมู่ที่ ๖ บ้านหนองฮี, หมู่ที่ ๗ บ้านหนองผึ้ง, หมู่ที่ ๘ บ้านหนองโตน, หมู่ที่ ๙ บ้านหัวหนอง, หมู่ที่ ๑๐ บ้านเหล่า, หมู่ที่ ๑๑ บ้านหนองสระพัง, หมู่ที่ ๑๒ บ้านเหนือ, หมู่ที่ ๑๓ บ้านดอยกอย, หมู่ที่ ๑๔ บ้านปาม่วง, หมู่ที่ ๑๕ บ้านเหล่าดอกไม้ มีอาณาเขต ดังนี้

**ทิศเหนือ** ติดต่อดำบลป่าสังข์ อำเภอจตุรพักตรพิมาน จังหวัดร้อยเอ็ด โดยมีแนวเขตเริ่มต้นจากจุดตัดถนนปัทมานนท์ (สายร้อยเอ็ด - สุรินทร์) ตรงกิโลเมตร ที่ ๔๓-๔๔ บริเวณพิกัด U C ๔๗๕๔๑๘ ติดกับลำเสียวน้อยไปทางทิศตะวันออกเฉียงเหนือห่างจากบ้านหนองซ่าง หมู่ที่ ๕ ตำบลหนองแวง อำเภอเกษตรวิสัย โดยมีแนวแบ่งเขตอำเภอจตุรพักตรพิมาน กับ อำเภอเกษตรวิสัย เป็นเส้นแบ่งเขตไปทางทิศตะวันออกเฉียงเหนือ สิ้นสุดที่บริเวณพิกัด U C ๕๘๗๔๔๐ รวมระยะทางด้านทิศเหนือประมาณ ๑๑ กิโลเมตร

**ทิศตะวันออก** ติดต่อดำบลสิงห์โคก อำเภอเกษตรวิสัย จังหวัดร้อยเอ็ด โดยมีแนวเขตเริ่มต้นจากบริเวณพิกัด U C ๕๘๗๔๔๐ ลงมาทางทิศตะวันตกเฉียงใต้ ผ่านที่นาของราษฎรใช้คั้นนาเป็นแนวเขตห่างจากบ้านอีเม้ง หมู่ที่ ๔ ตำบลหนองแวง ด้านทิศเหนือระยะทางประมาณ ๑ กิโลเมตร ห่างจากบ้านเหล่างาม หมู่ที่ ๒ ตำบลสิงห์โคก อำเภอเกษตรวิสัย ประมาณ ๑๐๐ เมตร สิ้นสุดที่ บริเวณพิกัด U C ๕๓๖๓๔๗ รวมระยะทางด้านทิศตะวันออกประมาณ ๑๑ กิโลเมตร

**ทิศใต้** ติดต่อดำบลเกษตรวิสัย อำเภอเกษตรวิสัย จังหวัดร้อยเอ็ด โดยมีแนวเขตเริ่มต้นจาก บริเวณพิกัด U C ๕๓๖๓๔๗ ตรงไปทางทิศตะวันตกเฉียงเหนือจดกับถนนปัทมานนท์ (ร้อยเอ็ด - สุรินทร์) ห่างจากบ้านคูยผง หมู่ที่ ๒ ตำบลเหล่าหลวง อำเภอเกษตรวิสัย ระยะห่างประมาณ ๗๐๐ เมตร สิ้นสุดที่บริเวณพิกัด U C ๔๘๔๓๖๕ รวมระยะทางด้านทิศใต้ประมาณ ๕ กิโลเมตร

**ทิศตะวันตก** ติดต่อดำบลเหล่าหลวง อำเภอเกษตรวิสัย จังหวัดร้อยเอ็ด โดยมีแนวเขตเริ่มต้นจากบริเวณพิกัด U C ๔๘๔๓๖๕ เลียบไปตามถนนปัทมานนท์ ขึ้นไปทางด้านทิศตะวันตกเฉียงเหนือ เป็นแนวเขตตำบล บริเวณพิกัด U C ๔๗๕๔๑๘ รวมระยะทางด้านทิศตะวันตกประมาณ ๕.๕ กิโลเมตร

ระยะทางห่างจากตัวอำเภอประมาณ ๑๑ กิโลเมตร มีเนื้อที่ประมาณ ๖๒.๘๐ ตารางกิโลเมตร หรือ ๓๘,๗๘๗ ไร่ มีอาณาเขตติดต่อกับตำบลใกล้เคียงดังนี้

**๑.๒ ลักษณะภูมิประเทศ**

ลักษณะภูมิประเทศของตำบลหนองแวงมีพื้นที่ส่วนใหญ่เป็นที่ราบเป็นที่นาเป็นส่วนใหญ่ เป็นดินร่วนปนทราย และมีที่ดอนเป็นบางส่วน ดินมีความอุดมสมบูรณ์ปานกลางจากสภาพพื้นที่ส่วนใหญ่ มีลำน้ำเสียวเล็กไหลผ่านด้านล่างของตำบล จึงมักประสบกับปัญหาความแห้งแล้งในช่วงฤดูแล้ง และน้ำท่วมในช่วงฤดูฝน

**๑.๓ ลักษณะสภาพภูมิอากาศ**

ลักษณะทั่วไปมี ๓ ฤดู คือ ฤดูร้อน ฤดูฝน ฤดูหนาว สำหรับภูมิอากาศทั่วไปมีอากาศร้อนและแห้งแล้งในฤดูร้อนและมีอากาศหนาวเย็นในฤดูหนาว ส่วนฤดูฝนได้รับลมมรสุมตะวันออกเฉียงใต้ทำให้อากาศชุ่มชื้นและมีฝนตกทั่วไป

**๑.๔ ลักษณะสภาพดิน**

ตำบลหนองแวงมีลักษณะพื้นที่เป็นที่ราบปนที่ดอน ลักษณะของดินเป็นดินร่วนปนทราย ระดับความสมบูรณ์ของดินอยู่ในระดับพอใช้ และชุมชนมีการใช้ประโยชน์ที่ดินสำหรับเป็นที่อยู่อาศัยและเกษตรกรรมประมาณ ๒๓,๙๒๘ ไร่

**๑.๕ ลักษณะแหล่งน้ำ**

ตำบลหนองแวงมีแหล่งน้ำธรรมชาติที่สำคัญ คือลำน้ำเสียวน้อย ซึ่งไหลผ่านทางตอนล่างของตำบล แต่ไม่สามารถนำมาใช้ประโยชน์ได้มากนักเนื่องจากไม่มีที่กักเก็บน้ำไว้ในฤดูแล้ง และขาดคลองส่งน้ำเข้าไปในพื้นที่เกษตร ปริมาณน้ำฝนมีมากในฤดูฝนจึงไหลลงสู่แม่น้ำมูลไปหมด และบางครั้งก็ล้นตลิ่งทำให้เกิดน้ำท่วมสร้างความเสียหายให้กับพื้นที่การเกษตรมาตลอด

## ๑.๖ ลักษณะของไม้และป่าไม้

ตำบลหนองแวงมีป่าเป็นป่าเบญจพรรณ มีพื้นที่ป่าสาธารณะประโยชน์ไม้สมบูรณ์ จำนวน ๙ แห่ง และกำลังพัฒนาพื้นที่ป่าไม้ใช้เป็นแหล่งน้ำอาหาร เช่น เก็บหาของป่า เห็ด ไม้พื้น เป็นต้น จำนวน ๑ แห่ง คือ ป่าดงสิงห์โคก มีพื้นที่ประมาณ ๕๐๘ ไร่ ๑ งาน ๔๖ ตารางวา และมีไม้ปลูกตามสวนของประชาชนบางส่วน

## ๒. ด้านการเมือง/การปกครอง

### ๒.๑ เขตการปกครอง /

องค์การบริหารส่วนตำบลหนองแวง ประกอบไปด้วย หมู่บ้าน จำนวน ๑๕ หมู่บ้าน และจัดระเบียบการปกครองหมู่บ้าน ตามกฎหมายลักษณะการปกครองท้องที่การบริหารงานของหมู่บ้าน มีองค์ประกอบที่สำคัญ ดังนี้

- (๑) ผู้ใหญ่บ้าน
- (๒) ผู้ช่วยผู้ใหญ่บ้าน
- (๓) คณะกรรมการหมู่บ้าน

### ๒.๒ การเลือกตั้ง

การแบ่งเขตการเลือกตั้งจังหวัดร้อยเอ็ดแบ่งการเลือกตั้งสมาชิกผู้แทนราษฎร ๗ เขต มีสมาชิกผู้แทนราษฎร ๗ คน โดยใช้เขตพื้นที่ทั้งจังหวัดร้อยเอ็ดเป็นเขตการเลือกตั้ง

องค์การบริหารส่วนตำบลหนองแวง อยู่เขตการเลือกตั้งที่ ๒ อำเภอเกษตรวิสัย ประกอบด้วย ตำบลหนองแวง, ตำบลเหล่าหลวง, ตำบลน้ำอ้อม, ตำบลโนนสว่าง และตำบลบ้านฝาง เลือกตั้งสมาชิกผู้แทนราษฎร ๑ คน และได้จัดการเลือกตั้งผู้บริหารท้องถิ่นและสมาชิกสภาองค์การบริหารส่วนตำบลหนองแวง เมื่อปี พ.ศ. ๒๕๕๕ ราษฎรส่วนใหญ่มีความตื่นตัวทางการเมืองพอสมควร และมีส่วนร่วมทางการเมืองโดยใช้สิทธิเลือกตั้ง และสมัครรับเลือกตั้งเป็นผู้นำท้องถิ่น

## ๓. ประชากร

### ๓.๑ ข้อมูลเกี่ยวกับจำนวนประชากร (ข้อมูลเปรียบเทียบย้อนหลัง ๓ - ๕ ปี และการคาดการณ์ในอนาคต)

จำนวนประชากรในเขตตำบลหนองแวง อำเภอเกษตรวิสัย จังหวัดร้อยเอ็ด ย้อนหลัง ๓ ปี ดังนี้

- ปี พ.ศ. ๒๕๖๒ จำนวน ๒,๐๕๐ ครัวเรือน ประชากร ๗,๘๕๘ คน ความหนาแน่นของประชากร ๑๒๕.๑๓ คน/ตารางกิโลเมตร (ข้อมูล ณ เดือน กันยายน)

- ปี พ.ศ. ๒๕๖๓ จำนวน ๒,๐๘๑ ครัวเรือน ประชากร ๗,๘๔๐ คน ความหนาแน่นของประชากร ๑๒๔.๘๔ คน/ตารางกิโลเมตร (ข้อมูล ณ เดือน กันยายน)

- ปี พ.ศ. ๒๕๖๔ จำนวน ๒,๑๐๕ ครัวเรือน ประชากร ๗,๗๘๙ คน ความหนาแน่นของประชากร ๑๒๔.๐๓ คน/ตารางกิโลเมตร (ข้อมูล ณ เดือน กันยายน)

ตารางแสดงจำนวนประชากร / หมู่บ้าน ในเขตตำบลหนองแวง

หมู่ที่	ชื่อหมู่บ้าน	ประชากร ปี ๒๕๖๒				ประชากร ปี ๒๕๖๓				ประชากร ปี ๒๕๖๔			
		ชาย	หญิง	รวม	ครัวเรือน	ชาย	หญิง	รวม	ครัวเรือน	ชาย	หญิง	รวม	ครัวเรือน
๑	บ้านหัวหนองแวง	๒๗๒	๒๙๖	๕๖๘	๑๕๙	๒๗๒	๒๙๗	๕๖๙	๑๖๔	๒๖๕	๒๙๓	๕๕๘	๑๖๖
๒	บ้านเหนือ	๒๓๕	๒๒๒	๔๕๗	๑๑๘	๒๒๗	๒๒๐	๔๔๗	๑๑๘	๒๒๔	๒๑๘	๔๔๒	๑๑๘
๓	บ้านสิงห์ไคล	๒๖๘	๒๖๑	๕๒๙	๑๓๖	๒๖๘	๒๕๘	๕๒๖	๑๔๐	๒๖๙	๒๕๘	๕๒๗	๑๔๐
๔	บ้านอีเม้ง	๔๒๙	๔๓๘	๘๖๗	๒๑๖	๔๒๗	๔๒๖	๘๖๒	๒๑๗	๔๒๙	๔๓๔	๘๖๓	๒๑๙
๕	บ้านหนองช้าง	๕๐๗	๕๒๔	๑,๐๓๑	๒๔๐	๕๐๔	๕๒๑	๑,๐๒๕	๒๔๒	๔๙๗	๕๒๐	๑,๐๑๗	๒๔๖
๖	บ้านหนองฮี	๒๕๔	๒๓๒	๔๘๖	๑๒๔	๒๔๘	๒๓๒	๔๘๐	๑๒๗	๒๔๒	๒๒๘	๔๗๐	๑๒๘
๗	บ้านหนองผึ่ง	๑๐๕	๑๒๓	๒๒๘	๗๓	๑๐๓	๑๒๗	๒๓๐	๗๔	๑๐๐	๑๒๗	๒๒๗	๗๕
๘	บ้านหนองโตน	๑๘๒	๒๐๗	๓๘๙	๘๘	๑๘๒	๒๐๗	๓๘๙	๘๘	๑๘๑	๒๐๓	๓๘๔	๙๐
๙	บ้านหัวหนอง	๓๕๔	๓๕๑	๗๐๕	๒๐๖	๓๕๗	๓๕๒	๗๐๙	๒๐๗	๓๕๓	๓๕๔	๗๐๗	๒๑๐
๑๐	บ้านเหล่า	๔๒๐	๔๕๙	๘๗๙	๒๓๖	๔๑๖	๔๖๐	๘๗๖	๒๓๙	๔๑๔	๔๖๓	๘๗๗	๒๔๓
๑๑	บ้านหนองสระพัง	๒๓๒	๒๓๑	๔๖๓	๑๔๒	๒๓๐	๒๒๙	๔๕๙	๑๔๒	๒๒๖	๒๒๙	๔๕๕	๑๔๓
๑๒	บ้านเหนือ	๓๑๗	๓๗๖	๖๙๓	๑๗๗	๓๒๒	๓๗๗	๖๙๙	๑๘๐	๓๑๓	๓๗๘	๖๙๑	๑๘๓
๑๓	บ้านดอนกอย	๑๔๔	๑๓๓	๒๗๗	๖๔	๑๔๔	๑๓๐	๒๗๔	๖๔	๑๔๓	๑๒๙	๒๗๒	๖๕
๑๔	บ้านปาม่วง	๗๓	๗๘	๑๕๑	๓๘	๗๖	๗๘	๑๕๔	๓๘	๗๗	๘๐	๑๕๗	๓๘
๑๕	บ้านเหล่าดอกไม้	๗๑	๖๔	๑๓๕	๔๐	๗๖	๖๕	๑๔๑	๔๑	๗๖	๖๖	๑๔๒	๔๑
รวม		๓,๘๖๓	๓,๙๙๕	๗,๘๕๘	๒,๐๕๗	๓,๘๕๒	๓,๙๘๖	๗,๘๔๐	๒,๐๘๑	๓,๘๐๙	๓,๙๘๐	๗,๗๘๙	๒,๑๐๕

ที่มา : สำนักบริหารการทะเบียน กรมการปกครอง อำเภอเกษตรวิสัย จังหวัดร้อยเอ็ด (ข้อมูล ณ วันที่ ๓๐ เดือน กันยายน ของทุกปี)

การคาดประมาณประชากรในอนาคตเขตตำบลหนองแวง เป็นการคาดประมาณประชากรแต่ละรุ่นอายุที่เปลี่ยนแปลงไปแต่ละปีตามส่วนประกอบของการเปลี่ยนแปลงประชากร อันได้แก่ การเกิด การตาย และการย้ายถิ่น ความคิดสำคัญ “ประชากรรุ่นหนึ่งเมื่อเวลาผ่านไปจะมีผู้รอดชีพอยู่จำนวนหนึ่งที่มีผู้อายุเพิ่มขึ้นในช่วงเวลานั้น ประชากรในรุ่นเดียวกันจะตายไปบ้าง จะมีผู้ย้ายถิ่นเข้าหรือออกสุทธิมาเพิ่มหรือลดประชากรในรุ่นนั้นด้วย ประชากรรุ่นใหม่จะเกิดขึ้นจากการเกิดในช่วงเวลานั้นเพิ่มเข้ามาที่ฐานของพีระมิดประชากร เด็กรุ่นใหม่ที่เกิดจากรุ่นสตรีในวัยเจริญพันธุ์”



๓.๒ ช่วงอายุและจำนวนประชากร

ตารางจำนวนประชากรจำแนกตามอายุ และเพศ ในเขตตำบลหนองแวง

อายุ	ประชากร ปี ๒๕๖๒			ประชากร ปี ๒๕๖๓			ประชากร ปี ๒๕๖๔		
	ชาย	หญิง	รวม	ชาย	หญิง	รวม	ชาย	หญิง	รวม
๐-๔	๑๗๐	๑๕๒	๓๒๒	๑๕๖	๑๕๑	๓๐๗	๑๕๑	๑๕๓	๓๐๔
๕-๙	๒๐๖	๑๘๙	๓๙๕	๒๐๒	๑๗๙	๓๘๑	๑๗๓	๑๘๙	๓๖๒
๑๐-๑๔	๑๙๙	๑๙๐	๓๘๙	๑๙๑	๑๗๗	๓๖๘	๒๐๘	๑๖๒	๓๗๐
๑๕-๑๙	๒๔๓	๒๔๐	๔๘๓	๒๓๐	๒๒๐	๔๕๐	๑๙๑	๒๐๓	๓๙๔
๒๐-๒๔	๓๑๖	๓๐๕	๖๒๑	๓๐๕	๒๙๖	๖๐๑	๓๐๐	๒๕๓	๕๕๓
๒๕-๒๙	๓๐๔	๓๐๗	๖๑๑	๓๐๘	๓๐๕	๖๑๓	๓๐๗	๓๔๒	๖๔๙
๓๐-๓๔	๒๗๐	๒๔๙	๕๑๙	๑๗๐	๓๒๕	๔๙๕	๒๙๒	๒๕๘	๕๕๐
๓๕-๓๙	๒๗๗	๒๗๕	๕๕๒	๒๗๙	๒๕๕	๕๓๔	๒๒๙	๒๔๐	๔๖๙
๔๐-๔๔	๓๓๘	๓๗๖	๗๑๔	๒๘๗	๒๙๒	๕๗๙	๓๑๐	๓๒๕	๖๓๕
๔๕-๔๙	๓๘๙	๔๒๗	๘๑๖	๓๓๘	๓๗๖	๗๑๔	๓๕๖	๔๐๓	๗๕๙
๕๐-๕๔	๓๔๒	๓๕๕	๖๙๗	๓๔๘	๔๒๗	๗๗๕	๓๗๓	๓๘๗	๗๖๐
๕๕-๕๙	๒๖๕	๒๔๗	๕๑๒	๓๕๑	๓๗๑	๗๒๒	๒๘๙	๒๘๗	๕๗๖
๖๐-๖๔	๑๗๙	๑๙๑	๓๗๐	๒๐๘	๒๐๙	๔๑๗	๒๑๘	๒๔๓	๔๖๑
๖๕-๖๙	๑๕๙	๑๙๒	๓๕๑	๑๔๘	๑๗๕	๓๒๓	๑๗๐	๑๘๒	๓๕๒
๗๐-๗๔	๑๑๙	๑๓๔	๒๕๓	๑๒๖	๑๕๓	๒๗๙	๑๑๙	๑๕๔	๒๗๓
๗๕-๗๙	๕๘	๙๗	๑๕๕	๖๕	๑๐๒	๑๖๗	๘๒	๑๐๐	๑๘๒
๘๐-๘๔	๒๕	๕๐	๗๕	๒๖	๕๐	๗๖	๒๑	๖๑	๘๒
๘๕-๘๙	๑๕	๒๑	๓๖	๙	๑๗	๒๖	๑๖	๒๘	๔๔
๙๐-๙๔	๗	๖	๑๓	๓	๖	๙	๔	๕	๙
๙๕-๙๙	-	๓	๓	๐	๔	๔	๐	๔	๔
๑๐๐ ปีขึ้นไป	-	-	-	-	-	-	-	๑	๑
รวม	๓,๘๘๑	๔,๐๐๖	๗,๘๘๗	๓,๗๕๐	๔,๐๙๐	๗,๘๔๐	๓,๘๐๙	๓,๙๘๐	๗,๗๘๙

ที่มา : ระบบสถิติทางการทะเบียน สำนักบริหารการทะเบียน กรมการปกครอง (ข้อมูล ณ วันที่ ๓๐ เดือน กันยายนของทุกปี)

๔. สภาพทางสังคม

๔.๑ การศึกษา

- โรงเรียนประถมศึกษา ๕ แห่ง
- โรงเรียนขยายโอกาสทางการศึกษา ๑ แห่ง
- โรงเรียนมัธยมศึกษา ๑ แห่ง
- ศูนย์ดิจิทัลชุมชนตำบลหนองแวง ๑ แห่ง
- ศูนย์พัฒนาเด็กเล็ก ๔ แห่ง

๔.๒ สาธารณสุข

- โรงพยาบาลส่งเสริมสุขภาพตำบล ๒ แห่ง
- ระบบการแพทย์ฉุกเฉิน (กู้ชีพ - กู้ภัย) ๑ แห่ง

๔.๓ ความปลอดภัยในชีวิตและทรัพย์สิน

- อยู่ในเขตบริการของ สภ.เกษตรวิสัย ๑ แห่ง
- รถกู้ชีพ ๑ คัน
- รถดับเพลิง ๒ คัน

๔.๔ มวลชนจัดตั้ง

- ๑. อาสาสมัครป้องกันภัยฝ่ายพลเรือน ๑๖๘ คน
- ๒. อาสาสมัครกู้ชีพ ๒๐ คน

๔.๕ การสังคมสงเคราะห์

- ๑. ผู้มีสิทธิได้รับเบี้ยยังชีพผู้สูงอายุ ๑,๒๗๘ คน
- ๒. ผู้มีสิทธิได้รับเบี้ยยังชีพผู้พิการ ๕๘๙ คน
- ๓. ผู้มีสิทธิได้รับเบี้ยยังชีพผู้ป่วยเอดส์ ๑๗ คน

๕. ระบบบริการพื้นฐาน

๕.๑ การคมนาคมขนส่ง (ทางบก, ทางน้ำ, ทางราง ฯลฯ)

ตำบลหนองแวงมีเส้นทางคมนาคมติดต่อกันได้ทุกหมู่บ้าน เส้นทางส่วนใหญ่เป็นถนนคอนกรีต ถนนลาดยาง และถนนลูกรังในพื้นที่การเกษตรจะมีปัญหาบ้างในฤดูฝนทำให้การขนผลผลิตทางการเกษตรเป็นไปด้วยความยากลำบาก มีเส้นทางคมนาคม / ขนส่งที่เป็นเส้นทางหลักที่สำคัญ ๗ สาย แบ่งเป็นดังนี้

ถนนทางหลวงชนบท จำนวน ๒ สาย คือ

- สายที่ ๑ ทข.ร.๓๐๑๗ แยกจากทางหลวงแผ่นดินหมายเลข ๒๑๔ (อ.เกษตรวิสัย - อ.สุวรรณภูมิ) ไปบ้านศรีโคตร ต.ศรีโคตร อ.จตุรพักตรพิมาน จ.ร้อยเอ็ด (ผ่านพื้นที่อบต.หนองแวง ระยะทาง ๗.๓ กิโลเมตร)
- สายที่ ๒ ทข.ร.๓๐๓๔ จากบ้านแสบง ต.เกษตรวิสัย อ.เกษตรวิสัย ไปบ้านหนองทุ่ม ต.ป่าสังข์ อ.จตุรพักตรพิมาน จ.ร้อยเอ็ด (ผ่านพื้นที่ อบต.หนองแวง ระยะทาง ๑๓.๑ กิโลเมตร)

ถนนทางหลวงท้องถิ่นถ้ำไอน จำนวน ๕ สาย คือ

- สายที่ ๑ ร.๓.๑๘๗-๐๑ จากบ้านอี่เม้ง - บ้านคูเมือง อ.เมืองสรวง (ระยะทาง ๓,๒๐๐ กิโลเมตร)
- สายที่ ๒ ร.๓.๑๘๗-๐๒ จากบ้านหัวหนอง หมู่ที่ ๙ - ถนนปัทมานนท์ ทางหลวงแผ่นดิน หมายเลข ๒๑๔ (ระยะทาง ๓,๔๒๘.๔๒ เมตร)
- สายที่ ๓ ร.๓.๑๘๗-๐๓ จากบ้านหนองสระพัง หมู่ที่ ๑๑ - บ้านโพนงอย ต.เกษตรวิสัย (ระยะทาง ๕,๓๐๔.๘๕ เมตร)
- สายที่ ๔ ร.๓.๑๘๗-๐๔ จากบ้านอี่เม้ง หมู่ที่ ๔ - บ้านโคกมอน ต.ป่าสังข์ อ.จตุรพักตรพิมาน (ระยะทาง ๘๑๐.๕๐ เมตร)
- สายที่ ๕ ร.๓.๑๘๗-๐๕ จากบ้านหนองโตน หมู่ที่ ๘ - บ้านหนองข้าง หมู่ที่ ๕ ต.หนองแวง (ระยะทาง ๑,๙๑๓.๑๗ เมตร)
- สายที่ ๖ ร.๓.๑๘๗-๐๖ จากบ้านเหล่าดอกไม้ หมู่ที่ ๑๕ - บ้านดอนตู ต.ป่าสังข์ อ.จตุรพักตรพิมาน (ระยะทาง ๕,๓๐๔.๘๕ เมตร)
- สายที่ ๗ ร.๓.๑๘๗-๐๗ จากบ้านหนองสระพัง หมู่ที่ ๑๑ - บ้านหนองผึ่ง หมู่ที่ ๗ ต.หนองแวง (ระยะทาง ๘๑๐.๕๐ เมตร)

๕.๑.๑ ถนนคอนกรีตเสริมเหล็กภายในหมู่บ้าน ในเขตตำบลหนองแวงมี ๑๒๘ สาย ระยะทางรวม ๔๔,๑๗๖.๘๘๘ เมตร หรือ ๔๔.๑๘ กิโลเมตร ดังนี้

- ๑) หมู่ที่ ๑ มี ๙ เส้น รวม ๑,๕๘๙ เมตร  
ที่ตั้ง : Latitude ๑๕.๗๑๘๑๕๗ เหนือ , Longitude ๑๐๓.๖๔๔๓๖๐ ตะวันออก
- ๒) หมู่ที่ ๒ มี ๑๑ เส้น รวม ๗,๔๓๗.๐๐ เมตร  
ที่ตั้ง : Latitude ๑๕.๗๓๒๑๗๒ เหนือ , Longitude ๑๐๓.๖๓๖๐๕๖ ตะวันออก
- ๓) หมู่ที่ ๓ มี ๗ เส้น รวม ๓,๙๐๓.๓๙ เมตร  
ที่ตั้ง : Latitude ๑๕.๗๔๖๘๐๔ เหนือ , Longitude ๑๐๓.๖๔๘๖๙๕ ตะวันออก
- ๔) หมู่ที่ ๔ มี ๗ เส้น รวม ๑,๗๕๔.๗๐ เมตร  
ที่ตั้ง : Latitude ๑๕.๗๖๕๘๓๖ เหนือ , Longitude ๑๐๓.๖๖๕๒๑๕ ตะวันออก
- ๕) หมู่ที่ ๕ มี ๑๗ เส้น รวม ๓,๗๓๘.๐๐ เมตร  
ที่ตั้ง : Latitude ๑๕.๗๗๔๕๒๘ เหนือ , Longitude ๑๐๓.๖๒๔๓๒๙ ตะวันออก
- ๖) หมู่ที่ ๖ มี ๗ เส้น รวม ๒,๙๘๐.๐๐ เมตร  
ที่ตั้ง : Latitude ๑๕.๗๕๔๓๗๘ เหนือ , Longitude ๑๐๓.๖๑๘๑๖๐ ตะวันออก
- ๗) หมู่ที่ ๗ มี ๘ เส้น รวม ๑,๘๒๕.๓๙ เมตร  
ที่ตั้ง : Latitude ๑๕.๗๔๙๕๓๗ เหนือ , Longitude ๑๐๓.๖๐๓๙๑๖ ตะวันออก
- ๘) หมู่ที่ ๘ มี ๖ เส้น รวม ๑,๑๐๕.๗๔ เมตร  
ที่ตั้ง : Latitude ๑๕.๗๕๘๙๒๖ เหนือ , Longitude ๑๐๓.๖๒๔๔๕๓ ตะวันออก
- ๙) หมู่ที่ ๙ มี ๖ เส้น รวม ๒,๑๘๕.๒๐ เมตร  
ที่ตั้ง : Latitude ๑๕.๗๕๓๘๐๙ เหนือ , Longitude ๑๐๓.๖๐๓๑๖๒ ตะวันออก
- ๑๐) หมู่ที่ ๑๐ มี ๑๓ เส้น รวม ๑,๙๖๗.๐๐ เมตร  
ที่ตั้ง : Latitude ๑๕.๗๕๑๕๘๙ เหนือ , Longitude ๑๐๓.๖๐๘๒๘๐ ตะวันออก
- ๑๑) หมู่ที่ ๑๑ มี ๘ เส้น รวม ๔,๕๕๕.๑๗ เมตร  
ที่ตั้ง : Latitude ๑๕.๗๑๙๐๗๘ เหนือ , Longitude ๑๐๓.๖๔๐๘๒๒ ตะวันออก
- ๑๒) หมู่ที่ ๑๒ มี ๑๑ เส้น รวม ๓,๑๖๑.๐๐ เมตร  
ที่ตั้ง : Latitude ๑๕.๗๓๑๓๙๓ เหนือ , Longitude ๑๐๓.๖๔๐๕๕๕ ตะวันออก
- ๑๓) หมู่ที่ ๑๓ มี ๗ เส้น รวม ๒,๗๕๔.๖๐ เมตร  
ที่ตั้ง : Latitude ๑๕.๗๕๖๓๑๓ เหนือ , Longitude ๑๐๓.๖๔๕๒๔๕ ตะวันออก
- ๑๔) หมู่ที่ ๑๔ มี ๕ เส้น รวม ๑,๖๘๐.๐๐ เมตร  
ที่ตั้ง : Latitude ๑๕.๗๒๗๐๖๖ เหนือ , Longitude ๑๐๓.๖๔๗๘๒๕ ตะวันออก
- ๑๕) หมู่ที่ ๑๕ มี ๖ เส้น รวม ๓,๘๒๗.๖๙ เมตร  
ที่ตั้ง : Latitude ๑๕.๗๖๙๖๗๖ เหนือ , Longitude ๑๐๓.๖๔๖๕๘๐ ตะวันออก

ที่มา : - ระยะทางการวัดจาก google map (ภาพถ่ายทางอากาศ)  
- กองช่าง องค์การบริหารส่วนตำบลหนองแวง ข้อมูล ณ เดือน พฤศจิกายน ๒๕๖๓

๕.๑.๒ ถนนสายลูกรังเชื่อมต่อระหว่างหมู่บ้าน,ตำบล

๑. สายบ้านหนองสระพัง ม.๑๑ – บ้านโพรงยอ
๒. สายบ้านหนองซ่าง ม.๕ – บ้านเหล่า ม.๑๐
๔. สายบ้านหนองซ่าง ม.๕ – บ้านหัวหนอง ม.๙
๕. สายบ้านเหล่า ม.๑๐ – บ้านหนองผึ้ง ม.๗
๖. สายบ้านอี่เม้ง หมู่ที่ ๔ – บ้านสิงห์โคก
๗. สายบ้านเหล่าดอกไม้ หมู่ที่ ๑๕ – บ้านดอนตู
๘. สายบ้านหนองซ่าง หมู่ที่ ๕ – บ้านสำโรง
๙. สายบ้านอี่เม้ง หมู่ที่ ๔ – บ้านโคกมอน
๑๐. สายบ้านเหนือ หมู่ที่ ๑๒ – บ้านสิงห์โคก

ที่มา : กองช่าง องค์การบริหารส่วนตำบลหนองแวง ข้อมูล ณ เดือน พฤศจิกายน ๒๕๖๓

๕.๒ การไฟฟ้า

- ประชาชนมีไฟฟ้าใช้ร้อยละ ๑๐๐ ของจำนวนครัวเรือน

๕.๓ การประปา

- ประชาชนมีประปาใช้ร้อยละ ๑๐๐ ของจำนวนครัวเรือน

๕.๔ โทรศัพท์

- มีการใช้บริการทั้งโทรศัพท์ประจำที่ครอบคลุมทุกพื้นที่ภายใต้การให้บริการของ บริษัท TOT, ๓BB
- มีการให้บริการโทรศัพท์เคลื่อนที่ มีเครือข่ายครอบคลุมทั้งหมด โดยผู้ให้บริการ ได้แก่ Ais, Dtac

และ True

๕.๕ ระบบโลจิสติกส์ (Logistics) หรือการขนส่ง

- ไปรษณีย์ มีให้บริการ ๑ แห่ง

๖. ระบบเศรษฐกิจ

๖.๑ การเกษตร

ประชากรส่วนใหญ่ของตำบลหนองแวงประกอบอาชีพเกษตรกรรม คือ การทำนาข้าวโดยการทำนาปีเป็นหลัก ส่วนอาชีพรองหรืออาชีพเสริม เช่น ปลูกผัก, ปลูกยาสูบ, เพาะเห็ดฟาง, เลี้ยงโค, กระบือ, สุกร, ไก่ ฯลฯ มีพื้นที่ถือครองทั้งหมด ๓๐,๒๓๐ ไร่ เฉลี่ย ๑๗.๕๓ ไร่/ครัวเรือน พื้นที่ทำนา ๒๑,๕๑๙ ไร่ เฉลี่ย ๑๕ ไร่ / ครัวเรือน

ตารางแสดงขนาดการถือครองที่ดินทำการเกษตร ตำบลหนองแวง

บ้าน	หมู่ที่	พื้นที่นา ถือครอง (ไร่)	พื้นที่ถือครอง(ไร่)		รวมพื้นที่ถือ ครองการเกษตร (ไร่)	เฉลี่ย/ ครัวเรือน (ไร่)
			(ไร่)	เฉลี่ย/ ครัวเรือน		
หัวหนองแวง	๑	๒,๐๐๐	๓,๔๗๐	๒๕	๒,๗๗๐	๒๑
เหนือ	๒	๑,๑๐๐	๑,๕๓๒	๑๔	๑,๓๔๐	๑๔
สิงห์ไคล	๓	๑,๕๐๐	๒,๘๒๕	๒๕	๒,๖๒๕	๓๘
อี่เม็ง	๔	๒,๒๐๐	๒,๖๓๖	๑๓	๒,๕๓๖	๑๔
หนองช้าง	๕	๑,๕๐๐	๑,๙๕๘	๑๐	๑,๗๙๔	๑๐
หนองฮี	๖	๑,๑๐๐	๑,๘๐๐	๒๐	๑,๕๐๐	๒๐
หนองผึ้ง	๗	๑,๐๐๐	๑,๒๕๐	๘	๘๘๐	๒๐
หนองโตน	๘	๘๘๔	๑,๔๘๐	๒๑	๙๐๐	๑๗
หัวหนอง	๙	๓,๑๐๐	๓,๐๒๐	๑๙	๒,๘๓๒	๑๘
เหล่า	๑๐	๑,๖๒๔	๒,๔๐๐	๑๒	๒,๒๐๐	๑๗
หนองสระพัง	๑๑	๑,๐๐๐	๒,๘๘๐	๒๔	๑,๔๓๐	๑๕
เหนือ	๑๒	๒,๔๕๓	๒,๙๓๓	๒๐	๑,๔๐๐	๑๒
ดอนกอย	๑๓	๔๓๐	๘๕๐	๑๖	๘๐๐	๑๙
ป่าม่วง	๑๔	๖๑๗	๖๕๐	๒๑	๔๙๕	๒๑
เหล่าดอกไม้	๑๕	๓๑๑	๕๔๖	๑๕	๔๒๖	๑๕
รวม		๒๑,๕๑๙	๓๐,๒๓๐	๑๗.๕๓	๒๓,๙๒๘	๑๕

ที่มา : สำนักงานเกษตรอำเภอเกษตรวิสัย, ตุลาคม ๒๕๕๙

๖.๒ การปศุสัตว์

ลักษณะการประกอบการปศุสัตว์ของตำบลหนองแวง ประชากรส่วนใหญ่จะเลี้ยงโค กระบือ รองลงมาคือ เลี้ยงปลา เลี้ยงไก่ เลี้ยงหมู ไว้เป็นอาชีพเสริม

๖.๓ การบริการ

- บั๊มน้ำมันขนาด ๒ หัวจ่าย/บั๊มหยอดเหรียญ ๕ แห่ง
- โรงสีข้าวขนาดเล็ก ๑๖ โรง
- ร้านค้าเบ็ดเตล็ด ๓๘ ร้าน
- ร้านซ่อมขนาดเล็ก ๑๒ ร้าน

**๖.๔ การพาณิชย์และกลุ่มวิสาหกิจชุมชน**

- กลุ่มข้าวฮาง บ้านหัวหนองแวง ม. ๑ โทร. ๐๘๑-๘๗๒๔๘๖๐
- กลุ่มเลี้ยงโคเนื้อเพื่อสร้างอาชีพ บ้านหนองแวง ม. ๑
- กลุ่มเพิ่มผลผลิตการเกษตร บ้านอีเม้ง ม. ๔ โทร. ๐๖๓-๕๘๗๕๓๒๑
- กลุ่มจักสาน บ้านอีเม้ง ม. ๔ โทร. ๐๖๒๑๓๕๑๒๔๙
- กลุ่มผลิตเมล็ดพันธุ์ข้าวเหนียว บ้านอีเม้ง ม. ๔ โทร. ๐๖๓๕๘๗๕๓๒๑
- กลุ่มผลิตเมล็ดพันธุ์ข้าวชุมชน บ้านหนองข้าง ม. ๕ โทร. ๐๘๑-๓๖๗๕๖๑๗
- กลุ่มเลี้ยงโค บ้านหนองข้าง ม.๕ โทร. ๐๘๓-๓๒๙๑๑๐๗
- กลุ่มเลี้ยงไก่พันธุ์ไข่และนกกกระทา บ้านหนองข้าง ม. ๕
- กลุ่มทำขนมโดนัท บ้านหนองข้าง ม. ๕
- กลุ่มประดับผ้า บ้านหนองข้าง ม. ๕ โทร. ๐๘๗-๘๖๕๒๑๑๐
- กลุ่มจักสานหมวกและตะกร้า บ้านหนองข้าง ม. ๕ โทร. ๐๘๗-๘๖๕๒๑๑๐
- กลุ่มจักสานตะกร้าและกระเป๋าจากเส้นพลาสติก บ้านหนองฮี ม.๖ โทร. ๐๘๔-๗๔๓๑๙๔๘
- กลุ่มเพิ่มผลผลิตการเกษตร บ้านหัวหนอง ม. ๙ โทร. ๐๘๔-๗๐๒๗๑๓๖
- ศูนย์ผลิตเมล็ดพันธุ์ข้าวชุมชน บ้านหัวหนอง ม. ๙ โทร. ๐๘๗-๙๔๗๔๕๘๙
- กลุ่มข้าวฮางเพื่อสุขภาพ บ้านหัวหนอง ม. ๙ โทร. ๐๘๗-๙๘๗๐๒๙๖
- กลุ่มเกษตรกรเลี้ยงโคขุน บ้านเหล่า ม.๑๐
- กลุ่มผู้ปลูกข้าวหอมมะลิเพื่อเพิ่มผลผลิต บ้านเหล่า ม. ๑๐ โทร. ๐๘๗-๐๕๐๐๓๔๙

**๗. ศาสนา ประเพณี วัฒนธรรม**

**๗.๑ การนับถือศาสนา ประชาชนส่วนใหญ่นับถือศาสนาพุทธ**

- ๗.๑.๑ วัดที่ได้รับพระราชทานวิสุงคามสีมา มี ๗ แห่ง ได้แก่
  - วัดหัวหนองแวง หมู่ที่ ๑,๑๑ - วัดโพธิ์ทอง หมู่ที่ ๒,๑๒
  - วัดสุทธาวาส หมู่ที่ ๓ - วัดไพธมย์ หมู่ที่ ๔
  - วัดอินไตร หมู่ที่ ๕ - วัดสว่างโพธิ์ศรี หมู่ที่ ๗
  - วัดป่าวังน้ำเย็น หมู่ที่ ๙
- ๗.๑.๒ วัดที่ยังไม่ได้รับพระราชทานวิสุงคามสีมา มี ๕ แห่ง ได้แก่
  - วัดศรีมงคล หมู่ที่ ๘ - วัดสระทอง หมู่ที่ ๖
  - วัดเทพนิมิต (ธ) หมู่ที่ ๑๕ - วัดป่าชัยมงคล หมู่ที่ ๔
  - วัดสรวงสุวรรณค์ หมู่ที่ ๑๓
- ๗.๑.๓ ที่พักสงฆ์ มี ๒ แห่ง ได้แก่
  - วัดป่าอัมพวัน หมู่ที่ ๑๔ - ที่พักสงฆ์บ้านเหนือ หมู่ที่ ๑๒

## ๗.๒ ประเพณีและงานประจำปี

- |                    |   |
|--------------------|---|
| ๑. เดือนมกราคม     | บุญประเพณีตักบาตร ขึ้นปีใหม่                                    |
| ๒. เดือนกุมภาพันธ์ | บุญข้าวจี   |
| ๓. เดือนมีนาคม     | บุญพะเวด  |
| ๔. เดือนเมษายน     | บุญสงกรานต์   |
| ๕. เดือนพฤษภาคม    | บุญเบิกบ้าน   |
| ๖. เดือนมิถุนายน   | บุญบั้งไฟ   |
| ๗. เดือนกรกฎาคม    | บุญเข้าพรรษา  |
| ๘. เดือนสิงหาคม    | บุญข้าวประดับดิน  |
| ๙. เดือนกันยายน    | บุญข้าวสาก  |
| ๑๐. เดือนตุลาคม    | บุญออกพรรษา   |
| ๑๑. เดือนพฤศจิกายน | บุญกฐิน   |
| ๑๒. เดือนธันวาคม   | บุญปรีวาสกรรม   |
| ๑๓.                | ประเพณีบุญทอดเทียนรวม จัดกิจกรรมในช่วงก่อนออกพรรษา เดือน ตุลาคม |

## ๗.๓ ภูมิปัญญาท้องถิ่น ภาษาล้าน

- การจักสานกระติบข้าว หรือก่องข้าวเหนียว จากไม้ไผ่
- การจักสานตะกร้า จากไม้ไผ่
- การทอผ้าไหม, ผ้าซิด
- ภาษาล้าน ใช้ภาษาอีสาน

## ๗.๔ OTOP สินค้าพื้นบ้านและของที่ระลึก

- ผ้าไหมมัดหมี่ ผลิตจากเส้นไหมธรรมชาติหรือจากไหมประดิษฐ์โพร
- ผ้าซิด ผลิตจากเส้นไหมธรรมชาติหรือจากไหมประดิษฐ์โพร
- สร้อยทอกก
- หมวกต๋นกก
- ตะกร้าพลาสติก

## ๘. ทรัพยากรธรรมชาติ

### ๘.๑ แหล่งน้ำ

#### ๑. ฝาย มีจำนวน ๒๔ แห่ง

##### ๑.๑ คลองน้ำลำเสียวน้อย มี ๔ แห่ง ดังนี้

- |                        |   |
|------------------------|---|
| ๑) ฝายทดน้ำหนองวังเรือ | บ้านหัวหนองแวง ม.๑ (ตามแบบถนนน้ำล้นผ่าน<br>อบต.หนองแวง) |
| ๒) ฝายทดน้ำบ้านเหนือ   | บ้านเหนือ ม.๒,๑๒ (ตามแบบชลประทาน)                       |
| ๓) ฝายทดน้ำหนองส้มโอง  | บ้านเหนือ ม.๒,๑๒ (ตามแบบ มข.๒๗)                         |

๔) ฝ่ายท่อน้ำโนนโหลโหล บ้านเหล่า ม.๑๐ (ตามแบบ มข.๒๗)

**๑.๒ คลองน้ำฮ่องแฮ่ มี ๑๑ แห่ง ดังนี้**

๑) ฝ่ายท่อน้ำฮ่องแฮ่บ้านเหล่าดอกไม้ ม.๑๕, บ้านหนองข้าง ม.๕ (ตามแบบ มข.๒๗)

๒) ฝ่ายท่อน้ำฮ่องแฮ่ บ้านหนองข้าง ม.๕ (ตามแบบ มข.๒๗)

๓) ถนนน้ำล้นผ่านบ้านหนองโตน ม.๘ บ้านหัวหนองแวง ม.๑ (ตามแบบถนนน้ำล้นผ่าน อบต.หนองแวง)

๔) ฝ่ายท่อน้ำบ้านหนองโตน ม.๘ (ตามแบบ มข.๒๗)

๕) ถนนน้ำล้นผ่านบ้านสิงห์ไคล ม.๓ (ตามแบบถนนน้ำล้นผ่าน อบต.หนองแวง)

๖) ฝ่ายท่อน้ำฮ่องแฮ่ บ้านสิงห์ไคล ม.๓ (ตามแบบ มข.๒๗)

๗) ฝ่ายท่อน้ำฮ่องแฮ่ บ้านสิงห์ไคล ม.๓ (ตามแบบ มข.๒๗)

๘) ฝ่ายท่อน้ำฮ่องแฮ่ บ้านเหนือ ม.๒,๑๒ - บ้านหนองฮี ม.๖ (ตามแบบ มข.๒๗)

๙) ฝ่ายท่อน้ำฮ่องแฮ่ บ้านเหนือ ม.๒,๑๒ - บ้านหนองผึ่ง ม.๗ (ตามแบบ มข.๒๗)

๑๐) ถนนน้ำล้นผ่าน บ้านเหนือ ม.๒,๑๒ (ตามแบบของกรมทรัพยากรน้ำ กระทรวงทรัพยากรธรรมชาติและสิ่งแวดล้อม)

๑๑) ถนนน้ำล้นผ่าน บ้านเหนือ ม.๒,๑๒ (ตามแบบถนนน้ำล้นผ่าน อบต.หนองแวง)

**๑.๓ คลองน้ำร่องพานมูล มี ๒ แห่ง ดังนี้**

๑) ถนนน้ำล้นร่องพานมูล บ้านหนองข้าง ม.๕ (ตามแบบของกรมทรัพยากรน้ำ กระทรวงทรัพยากรธรรมชาติและสิ่งแวดล้อม)

๒) ฝ่ายท่อน้ำร่องพานมูล บ้านหนองข้าง ม.๕ - ตำบลดงกลาง (ตามแบบ มข.๒๗)

**๑.๔ คลองส่งน้ำร่องก้อม มี ๕ แห่ง ดังนี้**

๑) ฝ่ายท่อน้ำร่องก้อมบ้านเหล่าดอกไม้ ม.๑๕ (ตามแบบ มข.๒๗)

๒) ฝ่ายท่อน้ำร่องก้อมบ้านอี่เม้ง ม.๔ (ตามแบบ มข.๒๗) จุดที่นายนายบุญมี เสมียนรัมย์

๓) ฝ่ายท่อน้ำร่องก้อมบ้านอี่เม้ง ม.๔ (ตามแบบของกรมทรัพยากรน้ำ)

๔) ฝ่ายท่อน้ำร่องก้อมบ้านอี่เม้ง ม.๔ (ตามแบบ มข.๒๗) จุดที่นายนายอรรค อุ่นเพ็ง

๕) ฝ่ายท่อน้ำร่องก้อมบ้านอี่เม้ง ม.๔ , ตำบลคูเมือง (ตามแบบ มข.๒๗)

จุดที่นายนายชาลี พิมพ์บอล

**๑.๕ คลองส่งน้ำเตาหลิว มี ๑ แห่ง ดังนี้**

๑) ฝ่ายท่อน้ำคลองส่งน้ำเตาหลิวบ้านอี่เม้ง ม.๔ จากบ้านคูเมืองไปตำบลสิงห์โคก (ตามแบบ มข.๒๗)

**๑.๖ คลองส่งน้ำร่องหว่า มี ๑ แห่ง ดังนี้**

๑) ฝ่ายท่อน้ำคลองส่งน้ำร่องหว่าบ้านหนองข้าง ม.๕ (ตามแบบ มข.๒๗)

**๑.๗ อ่างเก็บน้ำหนองแวง มี ๑ แห่ง ดังนี้**

๑) ถนนน้ำล้นผ่านบ้านหนองแวง บ้านหัวหนองแวง ม.๑ (ตามแบบถนนน้ำล้นผ่าน กรมชลประทาน)



**๒. คลองน้ำ (ลำน้ำ,คลอง,ร่อง) มีจำนวน ๑๓ สาย**

- ๑. ลำเสียวน้อย ที่ตั้ง หมู่ที่ ๑, ๒, ๗, ๙, ๑๐, ๑๑, ๑๒
- ๒. ย่องแฮย ที่ตั้ง หมู่ที่ ๒,๓,๕,๘,๑๒,๑๓,๑๕,
- ๓. ร่องข้าง ที่ตั้ง หมู่ที่ ๕,๑๕
- ๔. ร่องก้อม ที่ตั้ง หมู่ที่ ๔,๑๕
- ๕. ร่องพานมูล ที่ตั้ง หมู่ที่ ๕
- ๖. ร่องโดน (ร่องหมู) ที่ตั้ง หมู่ที่ ๓,๔,๘
- ๗. ย่องหนองแก ที่ตั้ง หมู่ที่ ๑,๑๑,๑๒
- ๘. คลองหนองบักไซ้ ที่ตั้ง หมู่ที่ ๑
- ๙. ร่องหว่า ที่ตั้ง หมู่ที่ ๕
- ๑๐. ร่องส่องแมว ที่ตั้ง หมู่ที่ ๖,๑๐
- ๑๑. ห้วยทับร่อง ที่ตั้ง หมู่ที่ ๗,๙,๑๑
- ๑๒. ห้วยเตมาหลิว ที่ตั้ง หมู่ที่ ๔
- ๑๓. คลองส่งน้ำวังเรือ ที่ตั้ง หมู่ที่ ๑,๑๑

**๓. หนองน้ำ มีจำนวน ๑๗ แห่ง**

- ๑. หนองแวง ที่ตั้ง บ้านหัวหนองแวง ม.๑
- ๒. หนองผักแว่น ที่ตั้ง บ้านเหนือ ม.๒
- ๓. หนองแคน ที่ตั้ง วัดบ้านสิงห์ไคล ม.๓
- ๔. หนองฝาย ที่ตั้ง บ้านอีเม้ง ม.๔
- ๕. หนองข้าง ที่ตั้ง บ้านหนองข้าง ม.๕
- ๖. หนองฮี ที่ตั้ง บ้านหนองฮี ม.๖
- ๗. หนองคูมน ที่ตั้ง บ้านหนองฮี ม.๖
- ๘. หนองฝั่ง ที่ตั้ง บ้านหนองฝั่ง ม.๗
- ๙. หนองโดน ที่ตั้ง บ้านหนองโดน ม.๘
- ๑๐. หนองแสง ที่ตั้ง บ้านเหล่า ม.๑๐
- ๑๑. หนองเครือชูด ที่ตั้ง ที่สาธารณคณคองปุตตา บ้านเหล่า ม.๑๐
- ๑๒. หนองแสง ที่ตั้ง บ้านหนองฝั่ง ม.๗
- ๑๓. หนองวังเรือ ที่ตั้ง บ้านหนองสระพัง ม.๑๑
- ๑๔. หนองโพธิ์ ที่ตั้ง ที่สาธารณคณดงมะไฟ บ้านเหนือ ม.๑๒
- ๑๕. หนองสรวง ที่ตั้ง บ้านคองกอย ม.๑๓
- ๑๖. หนองหมู ที่ตั้ง บ้านปาม่วง ม.๑๔
- ๑๗. หนองสาธารณะคณคองวัดป่าชัยมงคล ที่ตั้ง บ้านอีเม้ง หมู่ที่ ๔

ที่มา : กองช่าง องค์การบริหารส่วนตำบลหนองแวง ข้อมูล ณ เดือน พฤศจิกายน ๒๕๖๓

#### ๙. ด้านอื่นๆ

จุดเด่นของพื้นที่ (ที่เอื้อต่อการพัฒนาตำบล)

- พื้นที่เหมาะสำหรับการเกษตร สภาพดินเป็นดินร่วนปนทราย
- มีน้ำใต้ดินเยอะ ในบางหมู่บ้านเหมาะสำหรับนำมาทำการเกษตรในฤดูแล้ง
- มีที่ดินราคาถูกสามารถนำมาใช้ปลูกพืชใช้ในด้านการเลี้ยงสัตว์ได้
- ประชากรในวัยแรงงานมีมาก สามารถพัฒนาเป็นแรงงานอุตสาหกรรมในท้องถิ่นได้
- ประชากรส่วนใหญ่ประกอบอาชีพเกษตรกรรม สามารถรวมตัวกันเป็นกลุ่มทางด้านการเกษตรได้หรือจัดตั้งตลาดกลางแลกเปลี่ยนสินค้าทางการเกษตรในพื้นที่ได้
- เป็นตำบลที่สงบ/พลเมืองมีการอนุรักษ์รักษาขนบธรรมเนียมประเพณีและวัฒนธรรมอันดีงามเป็นอย่างดี

## ส่วนที่ ๒

### ยุทธศาสตร์การพัฒนากองครักษ์ปกครองส่วนท้องถิ่น

#### ๑. ความสัมพันธ์ระหว่างแผนพัฒนาระดับมหภาค

##### ๑.๑ แผนยุทธศาสตร์ชาติ ๒๐ ปี (พ.ศ. ๒๕๖๑ - ๒๕๘๐)

ในการที่จะบรรลุวิสัยทัศน์และทำให้ประเทศไทยพัฒนาไปสู่อนาคตที่พึงประสงค์นั้น จำเป็นจะต้องมีการวางแผนและกำหนดยุทธศาสตร์การพัฒนาในระยะยาว และกำหนดแนวทางการพัฒนาของทุกภาคส่วนให้ขับเคลื่อนไปในทิศทางเดียวกัน ดังนั้น จึงจำเป็นต้องกำหนดยุทธศาสตร์ชาติในระยะยาว เพื่อถ่ายทอดแนวทางการพัฒนาสู่การปฏิบัติในแต่ละช่วงเวลาอย่างต่อเนื่องและมีการบูรณาการ และสร้างความเข้าใจถึงอนาคตของประเทศไทยรวมกัน และเกิดการรวมพลังของทุกภาคส่วนในสังคม ทั้งประชาชน เอกชน ประชาสังคม ในการขับเคลื่อนการพัฒนาเพื่อการสร้างและรักษาไว้ซึ่งผลประโยชน์แห่งชาติและบรรลุวิสัยทัศน์ “ประเทศไทยมีความมั่นคง มั่งคั่ง ยั่งยืน เป็นประเทศพัฒนาแล้ว ด้วยการพัฒนาตามหลักปรัชญาของเศรษฐกิจพอเพียง” หรือคติพจน์ประจำชาติ “มั่นคง มั่งคั่ง ยั่งยืน” เพื่อให้ประเทศมีขีดความสามารถ ในการแข่งขัน มีรายได้สูงอยู่ในกลุ่มประเทศพัฒนาแล้ว คนไทยมีความสุข อยู่ดีกินดี สังคมมีความมั่นคง เสมอภาคและเป็นธรรม ซึ่งยุทธศาสตร์ชาติที่จะใช้เป็นกรอบแนวทาง การพัฒนาในระยะ ๒๐ ปีต่อไป ประกอบด้วย ๖ ยุทธศาสตร์ ได้แก่

- (๑) ยุทธศาสตร์ด้านความมั่นคง
- (๒) ยุทธศาสตร์ด้านการสร้างความสามารถในการแข่งขัน
- (๓) ยุทธศาสตร์การพัฒนาและเสริมสร้างศักยภาพคน
- (๔) ยุทธศาสตร์ด้านการสร้างโอกาสความเสมอภาคและเท่าเทียมกันทางสังคม
- (๕) ยุทธศาสตร์ด้านการสร้างการเติบโตบนคุณภาพชีวิตที่เป็นมิตรกับสิ่งแวดล้อม
- (๖) ยุทธศาสตร์ด้านการปรับสมดุลและพัฒนาระบบการบริหารจัดการภาครัฐปรับสมดุลและพัฒนาระบบการบริหารจัดการภาครัฐ โดยมีสาระสำคัญ ของแต่ละยุทธศาสตร์ สรุปได้ดังนี้

๑. **ยุทธศาสตร์ด้านความมั่นคง** มีเป้าหมายทั้งในการสร้างเสถียรภาพภายในประเทศและช่วยลดและป้องกันภัยคุกคามจากภายนอก รวมทั้งสร้างความเชื่อมั่นในกลุ่มประเทศอาเซียนและประชาคม โลกที่มีต่อประเทศไทย กรอบแนวทางที่ต้องให้ความสำคัญ อาทิ

- (๑) การเสริมสร้างความมั่นคงของสถาบันหลัก และการปกครองระบอบประชาธิปไตยอันมีพระมหากษัตริย์ทรงเป็นประมุข
- (๒) การปฏิรูปกลไกการบริหารประเทศและพัฒนา ความมั่นคงทางการเมือง ขจัดคอร์รัปชัน สร้างความเชื่อมั่นในกระบวนการยุติธรรม
- (๓) การรักษาความมั่นคงภายในและความสงบ เรียบร้อยภายใน ตลอดจนการบริหารจัดการความมั่นคงชายแดนและ ชายฝั่งทะเล
- (๔) การพัฒนาระบบกลไกมาตรการและความร่วมมือระหว่างประเทศทุกระดับ และรักษาดุลยภาพความสัมพันธ์กับประเทศมหาอำนาจ เพื่อป้องกันและแก้ไขปัญหาความมั่นคงรูปแบบใหม่
- (๕) การพัฒนาเสริมสร้างศักยภาพการผนึกกำลังป้องกันประเทศ การรักษาความสงบเรียบร้อยภายในประเทศ สร้างความร่วมมือกับประเทศเพื่อนบ้านและมิตรประเทศ
- (๖) การพัฒนาระบบการเตรียมพร้อมแห่งชาติ และ ระบบบริหารจัดการภัยพิบัติ รักษาความมั่นคงของฐาน ทรัพยากรธรรมชาติสิ่งแวดล้อม
- (๗) การปรับกระบวนการทำงานของกลไก ที่เกี่ยวข้องจากแนวตั้งสู่แนวนอนมากขึ้น

๒. ยุทธศาสตร์ด้านการสร้างความสามารถในการแข่งขัน เพื่อให้ประเทศไทยสามารถพัฒนาไปสู่การเป็นประเทศพัฒนาแล้ว ซึ่งจำเป็นต้องยกระดับผลิตภาพการผลิตและการใช้นวัตกรรมในการเพิ่มความสามารถในการแข่งขันและการพัฒนาอย่างยั่งยืนทั้งใน สาขาอุตสาหกรรม เกษตรและบริการ การสร้างความมั่นคงและปลอดภัยด้านอาหาร การเพิ่มขีดความสามารถทางการค้าและการเป็นผู้ประกอบการ รวมทั้งการพัฒนาฐานเศรษฐกิจแห่งอนาคต ทั้งนี้ภายใต้ กรอบการปฏิรูปและพัฒนาปัจจัยเชิงยุทธศาสตร์ทุกด้าน อันได้แก่ โครงสร้างพื้นฐานและระบบโลจิสติกส์ วิทยาศาสตร์ เทคโนโลยีและนวัตกรรมการพัฒนาทุนมนุษย์ และการบริหารจัดการทั้งในภาครัฐและภาคธุรกิจเอกชน กรอบแนวทางที่ต้องให้ความสำคัญ อาทิ

(๑) การพัฒนาสมรรถนะทางเศรษฐกิจ ได้แก่ การรักษาเสถียรภาพเศรษฐกิจและสร้างความเชื่อมั่น การส่งเสริม การค้าและการลงทุนที่อยู่บนการแข่งขันที่เป็นธรรมและรับผิดชอบต่อสังคมตลอดจนการพัฒนาประเทศสู่ความเป็นชาติการค้าเพื่อให้ได้ประโยชน์จากห่วงโซ่มูลค่าในภูมิภาค และเป็นการยกระดับไปสู่ส่วนบนของห่วงโซ่มูลค่ามากขึ้น

(๒) การพัฒนาภาคการผลิตและบริการบนฐานของการพัฒนานวัตกรรมและมีความเป็นมิตรต่อสิ่งแวดล้อม โดยมีการใช้ดิจิทัลและการค้าที่เข้มข้นเพื่อสร้างมูลค่าเพิ่มและขยายกิจกรรมการผลิตและบริการ โดยมุ่งสู่ความเป็นเลิศในระดับโลกและในระดับภูมิภาคในอุตสาหกรรมหลายสาขา และในภาคบริการที่หลากหลายตามรูปแบบการดำเนินชีวิตและการดำเนินธุรกิจที่เปลี่ยนไป รวมทั้งเป็นแหล่งอาหารคุณภาพ สะอาดและปลอดภัยของโลก

- ภาคเกษตร โดยเสริมสร้างฐานการผลิตให้เข้มแข็งและยั่งยืน เพิ่มขีดความสามารถในการแข่งขันของภาคเกษตร ส่งเสริมเกษตรกรรายย่อยให้ปรับไปสู่การทำกรเกษตรยั่งยืนที่เป็นมิตร กับสิ่งแวดล้อมและรวมกลุ่มเกษตรกรในการพัฒนาอาชีพที่เข้มแข็ง และการพัฒนาสินค้าเกษตรที่มีศักยภาพและอาหารคุณภาพ สะอาด และปลอดภัย

- ภาคอุตสาหกรรม โดยพัฒนาอุตสาหกรรมศักยภาพยกระดับการพัฒนาอุตสาหกรรมปัจจุบันที่มีศักยภาพสูงและพัฒนาอุตสาหกรรมอนาคตที่มีศักยภาพ โดยการใช้ดิจิทัลและการค้ามาเพิ่มมูลค่าและยกระดับห่วงโซ่มูลค่าในระดับสูงขึ้น

- ภาคบริการ โดยขยายฐานการบริการให้มีความหลากหลายมีความเป็นเลิศและเป็นมิตรต่อสิ่งแวดล้อมโดยการยกระดับบริการที่เป็นฐานรายได้เดิม เช่น การท่องเที่ยว และพัฒนาให้ ประเทศไทยเป็นศูนย์กลางการให้บริการสุขภาพ ธุรกิจบริการด้านการเงินและธุรกิจบริการที่มีศักยภาพอื่นๆ เป็นต้น

(๓) การพัฒนาผู้ประกอบการและเศรษฐกิจชุมชน พัฒนาทักษะผู้ประกอบการยกระดับผลิตภาพแรงงานและพัฒนาวิสาหกิจขนาดกลางและขนาดย่อม (SMEs) สู่สากล และพัฒนา วิสาหกิจชุมชนและสถาบันเกษตรกร

(๔) การพัฒนาพื้นที่เศรษฐกิจพิเศษและเมือง พัฒนาเขตเศรษฐกิจพิเศษชายแดนและพัฒนาระบบเมืองศูนย์กลางความเจริญ จัดระบบผังเมืองที่มีประสิทธิภาพและมีส่วนร่วมมีการจัดการสิ่งแวดล้อมเมือง และโครงสร้างพื้นฐานทางสังคมและเศรษฐกิจที่สอดคล้องกับศักยภาพ

(๕) การลงทุนพัฒนาโครงสร้างพื้นฐานในด้านการขนส่ง ด้านพลังงาน ระบบเทคโนโลยีสารสนเทศและการสื่อสารและการวิจัยและพัฒนา

(๖) การเชื่อมโยงกับภูมิภาคและเศรษฐกิจโลก สร้างความเป็นหุ้นส่วนการพัฒนา กับนานาชาติประเทศ ส่งเสริมความร่วมมือกับนานาชาติในการสร้างความมั่นคงด้านต่าง ๆ เพิ่มบทบาทของไทยในองค์กรระหว่างประเทศ รวมถึงสร้างองค์ความรู้ด้านการต่างประเทศ

๓. ยุทธศาสตร์การพัฒนาและเสริมสร้างศักยภาพคน เพื่อพัฒนาคนและสังคมไทยให้เป็นรากฐานที่แข็งแกร่งของประเทศ มีความพร้อมทางกายใจ สติปัญญา มีความเป็นสากล มีทักษะการคิด วิเคราะห์อย่างมีเหตุผล มีระเบียบวินัย เคารพกฎหมาย มีคุณธรรม จริยธรรม รู้คุณค่าความเป็นไทย มีครอบครัวที่มั่นคง กรอบแนวทางที่ต้องให้ความสำคัญ อาทิ

- (๑) การพัฒนาศักยภาพคนตลอดช่วงชีวิตให้สนับสนุนการเจริญเติบโตของประเทศ
- (๒) การยกระดับคุณภาพการศึกษาและการเรียนรู้ให้มีคุณภาพเท่าเทียมและทั่วถึง
- (๓) การปลูกฝังระเบียบวินัย คุณธรรม จริยธรรม ค่านิยมที่พึงประสงค์
- (๔) การสร้างเสริมให้คนมีสุขภาวะที่ดี
- (๕) การสร้างความอยู่ดีมีสุขของครอบครัวไทย เสริมสร้างบทบาทของสถาบันครอบครัวในการบ่มเพาะจิตใจให้เข้มแข็ง

๔. ยุทธศาสตร์ด้านการสร้างโอกาสความเสมอภาค และเท่าเทียมกันทางสังคม เพื่อเร่งกระจายโอกาสการพัฒนาและสร้างความมั่นคงให้ทั่วถึง ลดความเหลื่อมล้ำไปสู่สังคมที่เสมอภาคและเป็นธรรม กรอบแนวทางที่ต้องให้ความสำคัญ อาทิ

- (๑) การสร้างความมั่นคงและการลดความเหลื่อมล้ำทางด้านเศรษฐกิจและสังคม
- (๒) การพัฒนาระบบบริการและระบบบริหารจัดการสุขภาพ
- (๓) การสร้างสภาพแวดล้อมและนวัตกรรมที่เอื้อต่อการดำรงชีวิตในสังคมสูงวัย
- (๔) การสร้างความเข้มแข็งของสถาบันทางสังคมทุนทางวัฒนธรรมและความเข้มแข็งของชุมชน
- (๕) การพัฒนาการสื่อสารมวลชนให้เป็นกลไกในการสนับสนุนการพัฒนา

๕. ยุทธศาสตร์ด้านการสร้างการเติบโตบนคุณภาพชีวิตที่เป็นมิตรต่อสิ่งแวดล้อม เพื่อเร่งอนุรักษ์ฟื้นฟูและสร้างความมั่นคงของฐานทรัพยากรธรรมชาติ และมีความมั่นคงด้านน้ำ รวมทั้งมีความสามารถในการป้องกันผลกระทบและปรับตัวต่อการเปลี่ยนแปลงสภาพภูมิอากาศและภัยพิบัติธรรมชาติ และพัฒนามุ่งสู่การเป็นสังคมสีเขียว กรอบแนวทางที่ต้องให้ความสำคัญ อาทิ

- (๑) การจัดระบบอนุรักษ์ฟื้นฟูและป้องกันการทำลายทรัพยากรธรรมชาติ
- (๒) การวางระบบบริหารจัดการน้ำให้มีประสิทธิภาพทั้ง ๒๕ ลุ่มน้ำ เน้นการปรับระบบการบริหารจัดการ อุทกภัยอย่างบูรณาการ
- (๓) การพัฒนาและใช้พลังงานที่เป็นมิตรกับสิ่งแวดล้อม
- (๔) การพัฒนาเมืองอุตสาหกรรมเชิงนิเวศและเมืองที่เป็นมิตรกับสิ่งแวดล้อม
- (๕) การร่วมลดปัญหาโลกร้อนและปรับตัวให้พร้อมกับการเปลี่ยนแปลงสภาพภูมิอากาศ
- (๖) การใช้เครื่องมือทางเศรษฐศาสตร์และนโยบายการคลังเพื่อสิ่งแวดล้อม

๖. ยุทธศาสตร์ด้านการปรับสมดุลและพัฒนาระบบการบริหารจัดการภาครัฐ เพื่อให้หน่วยงานภาครัฐมีขนาดที่เหมาะสมกับบทบาทภารกิจ มีสมรรถนะสูง มีประสิทธิภาพและประสิทธิผล กระจายบทบาทภารกิจไปสู่ท้องถิ่นอย่างเหมาะสม มีธรรมาภิบาล กรอบแนวทางที่ต้องให้ความสำคัญ อาทิ

- (๑) การปรับปรุงโครงสร้างบทบาทภารกิจของหน่วยงานภาครัฐให้มีขนาดที่เหมาะสม
- (๒) การวางระบบบริหารราชการแบบบูรณาการ
- (๓) การพัฒนาระบบบริหารจัดการกำลังคนและพัฒนาบุคลากรภาครัฐ
- (๔) การต่อต้านการทุจริตและประพฤติมิชอบ
- (๕) การปรับปรุงกฎหมายและระเบียบต่าง ๆ ให้ทันสมัยเป็นธรรมและเป็นสากล

- (๖) การพัฒนาระบบการให้บริการประชาชนของหน่วยงานภาครัฐ
- (๗) การปรับปรุงการบริหารจัดการรายได้และรายจ่ายของภาครัฐ

**๑.๒ แผนพัฒนาเศรษฐกิจและสังคมแห่งชาติ ฉบับที่ ๑๒ (พ.ศ.๒๕๖๐ - ๒๕๖๔)**

**๑. วิสัยทัศน์**

“มั่นคง มั่งคั่ง ยั่งยืน เป็นประเทศพัฒนาแล้ว ด้วยการพัฒนาตามหลักปรัชญาเศรษฐกิจพอเพียง”

**๒. เป้าหมาย**

- ๑. การหลุดพ้นจากกับดักประเทศรายได้ปานกลางสู่รายได้สูง
- ๒. การพัฒนาศักยภาพคนให้สนับสนุนการเจริญเติบโตของประเทศและการสร้างสังคมสูงวัยอย่างมีคุณภาพ
- ๓. การลดความเหลื่อมล้ำในสังคม
- ๔. การสร้างความเจริญเติบโตทางเศรษฐกิจและสังคมที่เป็นมิตรกับสิ่งแวดล้อม
- ๕. การบริหารราชการแผ่นดินที่มีประสิทธิภาพ

**๓. ยุทธศาสตร์และแนวทางการพัฒนาเศรษฐกิจและสังคมแห่งชาติ (ฉบับที่ ๑๒) (พ.ศ.๒๕๖๐ - ๒๕๖๔)**

**ยุทธศาสตร์ที่ ๑ การเสริมสร้างและพัฒนาศักยภาพทุนมนุษย์**

**เป้าหมายการพัฒนา**

- เป้าหมายที่ ๑ คนไทยทุกกลุ่มวัยมีทักษะและความรู้ความสามารถที่จะเป็นฐานในการพัฒนาประเทศ
- เป้าหมายที่ ๒ คนไทยมีการเรียนรู้อย่างต่อเนื่องตลอดชีวิต
- เป้าหมายที่ ๓ คนไทยมีพฤติกรรมเสี่ยงทางสุขภาพที่ลดลงและมีคุณภาพชีวิตที่ดีขึ้น
- เป้าหมายที่ ๔ คนไทยมีจิตสำนึกพลเมืองและมีค่านิยมตามบรรทัดฐานที่ดีของสังคมไทย

**ยุทธศาสตร์ที่ ๒ การสร้างความเป็นธรรมลดความเหลื่อมล้ำในสังคม**

**เป้าหมายการพัฒนา**

เป้าหมายที่ ๑ ลดปัญหาความเหลื่อมล้ำด้านรายได้ของกลุ่มคนที่มีฐานะทางเศรษฐกิจสังคมแตกต่างกันและแก้ไขปัญหาความยากจน

เป้าหมายที่ ๒ เพิ่มโอกาสการเข้าถึงบริการพื้นฐานทางสังคมของภาครัฐ

**ยุทธศาสตร์ที่ ๓ สร้างความเข้มแข็งทางเศรษฐกิจและการแข่งขันได้อย่างยั่งยืน**

**เป้าหมายการพัฒนา**

เป้าหมายที่ ๑ เศรษฐกิจขยายตัวอย่างมีเสถียรภาพและยั่งยืน

เป้าหมายที่ ๒ การสร้างความเข้มแข็งให้เศรษฐกิจรายสาขา

**ยุทธศาสตร์ที่ ๔ การเติบโตที่เป็นมิตรกับสิ่งแวดล้อมเพื่อการพัฒนาอย่างยั่งยืน**

**เป้าหมายการพัฒนา**

เป้าหมายที่ ๑ การเพิ่มพื้นที่ป่าไม้และแก้ไขปัญหาการบุกรุกที่ดินของรัฐ

เป้าหมายที่ ๒ การใช้ประโยชน์ทรัพยากรน้ำในพื้นที่ ๒๕ ลุ่มน้ำของประเทศอย่างมั่นคง ปลอดภัยและเท่าเทียม

เป้าหมายที่ ๓ สร้างคุณภาพสิ่งแวดล้อมที่ดี ลดมลพิษและผลกระทบต่อสุขภาพของประชาชนและระบบนิเวศ

เป้าหมายที่ ๔ เพิ่มศักยภาพในการลดการปล่อยก๊าซเรือนกระจก และเพิ่มขีดความสามารถในการ

ปรับตัวต่อการเปลี่ยนแปลงสภาพภูมิอากาศ

**ยุทธศาสตร์ที่ ๕ ความมั่นคง**

**เป้าหมายการพัฒนา**

- เป้าหมายที่ ๑ ปกป้องและเชิดชูสถาบันพระมหากษัตริย์ให้เป็นสถาบันหลักของประเทศต่อไป
- เป้าหมายที่ ๒ ประชาชนมีความมั่นคงทุกมิติ และสังคมมีความสมานฉันท์เพิ่มขึ้น
- เป้าหมายที่ ๓ พื้นที่จังหวัดชายแดนใต้มีเศรษฐกิจดีขึ้นและประชาชนมีสันติสุขและปลอดภัย
- เป้าหมายที่ ๔ ประเทศไทยสามารถรับมือกับภัยคุกคามและความสัมพันธ์ระหว่างประเทศเพิ่มขึ้น
- เป้าหมายที่ ๕ ความเสี่ยงจากการก่อการร้าย ต่ำกว่าลำดับที่ ๒๐ และดัชนีไซเบอร์ต่ำกว่าอันดับที่ ๑๐

ของโลก

- เป้าหมายที่ ๖ สาธารณภัยต่าง ๆ มีแนวโน้มลดลง

**ยุทธศาสตร์ที่ ๖ การเพิ่มประสิทธิภาพการบริหารจัดการในภาครัฐและธรรมาภิบาลในสังคมไทย**

**เป้าหมายการพัฒนา**

- เป้าหมายที่ ๑ เพิ่มประสิทธิภาพ การบริหารจัดการภาครัฐ และประสิทธิภาพการประกอบธุรกิจให้อยู่ในอันดับ ๒ ของอาเซียน
- เป้าหมายที่ ๒ เพิ่มจำนวนองค์กรปกครองส่วนท้องถิ่น ที่มีการบริหารจัดการที่ดี
- เป้าหมายที่ ๓ เพิ่มคะแนนดัชนีลักษณ์คอร์รัปชันให้อยู่สูงกว่าร้อยละ ๕๐
- เป้าหมายที่ ๔ ลดข้อร้องเรียนของประชาชนที่ไม่ได้รับการอำนวยความสะดวกอย่างเสมอภาคเป็น

ธรรม

**ยุทธศาสตร์ที่ ๗ การพัฒนาโครงสร้างพื้นฐานและระบบโลจิสติกส์**

**เป้าหมายการพัฒนา**

- เป้าหมายที่ ๑ การพัฒนาโครงสร้างพื้นฐานและระบบโลจิสติกส์ในภาพรวม
- เป้าหมายที่ ๒ การพัฒนาระบบโครงสร้างพื้นฐานด้านระบบคมนาคม
- เป้าหมายที่ ๓ การพัฒนาระบบโลจิสติกส์
- เป้าหมายที่ ๔ การพัฒนาด้านพลังงาน
- เป้าหมายที่ ๕ การพัฒนาเศรษฐกิจดิจิทัล
- เป้าหมายที่ ๖ การพัฒนาสาธารณูปการ (น้ำประปา)

**ยุทธศาสตร์ที่ ๘ วิทยาศาสตร์ เทคโนโลยี วิจัย และนวัตกรรม**

**เป้าหมายการพัฒนา**

- เป้าหมายที่ ๑ เพิ่มสัดส่วนค่าใช้จ่ายการลงทุนเพื่อการวิจัยและพัฒนา สู่ร้อยละ ๑.๕ ของ GDP และมีสัดส่วนการลงทุนวิจัย และพัฒนาของภาคเอกชนต่อภาครัฐเป็น ๗๐ : ๓๐
- เป้าหมายที่ ๒ เพิ่มจำนวนบุคลากรด้านการวิจัยและพัฒนาเป็น ๒๕ คนต่อประชากร ๑๐,๐๐๐ คน
- เป้าหมายที่ ๓ เพิ่มอันดับความสามารถการแข่งขันโครงสร้างพื้นฐานด้านวิทยาศาสตร์และเทคโนโลยี จัดโดย IMD ให้อยู่ในลำดับ ๑ ใน ๓๐

**ยุทธศาสตร์ที่ ๙ การพัฒนาภูมิภาค เมือง และพื้นที่เศรษฐกิจ**

**เป้าหมายการพัฒนา**

- เป้าหมายที่ ๑ ช่องว่างรายได้ระหว่างภาคลดลง และมีการกระจายรายได้ของประชาชนอย่างเป็นธรรมมากขึ้น
- เป้าหมายที่ ๒ เป็นศูนย์กลางของจังหวัดเป็นเมืองนำอยู่และปลอดภัย สิ่งแวดล้อมดี เศรษฐกิจดีและการเดินทางสะดวก

เป้าหมายที่ ๓ พื้นที่พื้นฐานเศรษฐกิจหลักมีระบบการผลิตที่เป็นมิตรต่อสิ่งแวดล้อม

เป้าหมายที่ ๔ พื้นที่เศรษฐกิจใหม่บริเวณชายแดนมีการพัฒนาที่เกิดผลเป็นรูปธรรม

**ยุทธศาสตร์ที่ ๑๐ การต่างประเทศ ประเทศเพื่อนบ้าน และภูมิภาค**

**เป้าหมายการพัฒนา**

เป้าหมายที่ ๑ ประเทศไทยมีบทบาทในภูมิภาคทั้งด้านโลจิสติกส์ การค้า การบริการและการลงทุน

เป้าหมายที่ ๒ ประเทศไทยเป็นศูนย์กลางการกระจายความเจริญในภูมิภาคเอเชีย กลุ่มอาเซียน และอนุภูมิภาค

เป้าหมายที่ ๓ ระบบห่วงโซ่มูลค่าในอนุภาค และภูมิภาคอาเซียน มีความเชื่อมโยงเพื่อรับรองการพัฒนาเศรษฐกิจอย่างต่อเนื่อง

เป้าหมายที่ ๔ ไทยมีภาพลักษณ์ที่ดี เป็นที่เชื่อมั่นของนานาชาติในฐานะประเทศที่มีมาตรฐานดำเนินการต่าง ๆ เป็นไปตามมาตรฐานสากลและบรรทัดฐานระหว่างประเทศ

เป้าหมายที่ ๕ ไทยเป็นหุ้นส่วนการพัฒนาที่สำคัญทั้งในระดับอนุภูมิภาคและภูมิภาคโดยมีส่วนร่วมสำคัญในการกำหนดบรรทัดฐานระหว่างประเทศ

เป้าหมายที่ ๖ ภาคเอกชนไทยมีเครือข่ายและองค์ความรู้ ที่ส่งเสริมขีดความสามารถในการแข่งขันการขยายตลาด ทั้งตลาดเดิมและตลาดใหม่

**๑.๓. แผนพัฒนาภาคตะวันออกเฉียงเหนือ/แผนพัฒนากลุ่มจังหวัดภาคตะวันออกเฉียงเหนือตอนกลาง/**

**แผนพัฒนาจังหวัดร้อยเอ็ด**

**๑. ยุทธศาสตร์การพัฒนาภาคตะวันออกเฉียงเหนือตามแผนพัฒนาเศรษฐกิจตามแผนพัฒนาเศรษฐกิจและสังคมแห่งชาติ ฉบับที่ ๑๒**

**ภาคตะวันออกเฉียงเหนือ : พัฒนาให้หลุดพ้นจากความยากจนสู่เป้าหมายการพึ่งตนเอง**

๑.๑ เพิ่มศักยภาพการผลิตสินค้าเกษตรไปสู่มาตรฐานเกษตรอินทรีย์และอาหารปลอดภัย

(๑) พัฒนาพื้นที่ทุ่งกุลาร้องไห้ในพื้นที่จังหวัดยโสธร สุรินทร์ ร้อยเอ็ด มหาสารคาม ศรีสะเกษ ให้เป็นแหล่งผลิตข้าวหอมมะลิคุณภาพสูง รวมทั้งพื้นที่ที่มีศักยภาพอื่น ๆ โดยปรับกระบวนการผลิตให้อยู่ภายใต้มาตรฐานเกษตรปลอดภัย พัฒนาห่วงโซ่เกษตรอินทรีย์ให้ครอบคลุมทุกขั้นตอนการผลิตพร้อมทั้งขยายพื้นที่เกษตรอินทรีย์โดยสนับสนุนให้มีการพัฒนาระบบที่มีสมาชิกกลุ่มผู้ผลิตและชุมชนได้มีส่วนร่วมในการตรวจสอบร่วมกันเอง สนับสนุนการวิจัยและพัฒนานวัตกรรมใหม่ๆ ให้ตอบสนองตลาดสินค้าเพื่อสุขภาพและการส่งออกจัดตั้งกองทุนเกษตรอินทรีย์ ส่งเสริมตลาดสีเขียวในชุมชนและท้องถิ่น ส่งเสริมเกษตรอินทรีย์และกลุ่มเกษตรกรจำหน่ายสินค้าผ่านช่องทางพาณิชย์อิเล็กทรอนิกส์ทั้งภายในประเทศและต่างประเทศ

(๒) ส่งเสริมการปรับเปลี่ยนไปสู่สินค้าเกษตรชนิดใหม่ตามศักยภาพของพื้นที่โดยส่งเสริมการปลูกพืชผัก ผลไม้ และดอกไม้ พื้นที่จังหวัดเลย หนองคาย บึงกาฬ นครพนม ศรีสะเกษ และอุบลราชธานี รวมทั้งส่งเสริมโคเนื้อคุณภาพสูงพื้นที่จังหวัดสกลนคร มุกดาหาร นครพนม ส่วนโคนมในพื้นที่จังหวัดนครราชสีมา และอุบลราชธานี

(๓) สนับสนุนเกษตรกรและสถาบันเกษตรกรให้พึ่งตนเองได้ นำร่องจังหวัดอำนาจเจริญ กาฬสินธุ์ และขอนแก่น โดยสนับสนุนการรวมกลุ่มเกษตรกร และพัฒนาเครือข่ายวิสาหกิจชุมชน หรือสหกรณ์ การเกษตรให้เข้มแข็ง ส่งเสริมการออมและการเข้าถึงแหล่งเงินทุน พัฒนาเกษตรกรรุ่นใหม่ให้เป็นมืออาชีพ โดยยึดปรัชญาของเศรษฐกิจพอเพียงทฤษฎีใหม่ และโครงการ ๑ ไร่ ๑ แสน ส่งเสริมการเรียนรู้จากกลุ่มเกษตรกรที่ประสบความสำเร็จให้เป็นต้นแบบรวมทั้งส่งเสริมการตลาดสินค้าเกษตรในท้องถิ่น และตลาดอิเล็กทรอนิกส์

๑.๒ พัฒนาอุตสาหกรรมเกษตรแปรรูปไปสู่ผลิตภัณฑ์ที่มีมูลค่าเพิ่มสูง



(๑) พัฒนาให้นครราชสีมาเป็นศูนย์กลางอุตสาหกรรมเกษตรแปรรูปและอาหารแบบครบวงจรโดยสนับสนุนและส่งเสริมการวิจัยและพัฒนาเพื่อเพิ่มขีดความสามารถในการแข่งขันภาคอุตสาหกรรมอาหารของภาคสร้างเครือข่ายระหว่างภาคเอกชน สถาบันการศึกษา และภาครัฐราชการ เพื่อก่อให้เกิดการแลกเปลี่ยนเรียนรู้ ข้อมูลเทคโนโลยี นวัตกรรมในการแปรรูปสินค้าเกษตรและอาหารให้เป็นผลิตภัณฑ์สำเร็จรูปที่มีมูลค่าสูง และตรงตามความต้องการของตลาด

(๒) ยกระดับมาตรฐานสินค้ากลุ่มผ้าไหม ผ้าฝ้าย ผ้าอ้อมคราม และส่งเสริมพื้นที่ที่มีศักยภาพให้ก้าวสู่การเป็นศูนย์กลางแฟชั่นระดับภูมิภาค อาทิ ขอนแก่น นครราชสีมา สุรินทร์ และสกลนคร เป็นต้น โดยส่งเสริมการพัฒนาคุณภาพสินค้า การออกแบบ และตราสัญลักษณ์ พัฒนาเทคโนโลยีและงานศึกษาวิจัยสร้างนวัตกรรมเพิ่มมูลค่า พร้อมทั้งพัฒนาและยกระดับผลิตภัณฑ์ชุมชนอื่น ๆ โดยยกระดับผู้ประกอบการและสร้างความเชื่อมโยงระหว่างวิสาหกิจชุมชนและวิสาหกิจขนาดกลาง และขนาดย่อมกับภาคอุตสาหกรรม และส่งเสริมการจับคู่ธุรกิจเพื่อสร้างโอกาสทางธุรกิจ

(๓) ส่งเสริมอุตสาหกรรมขนาดย่อมผลิตสินค้าอุปโภค บริโภคในพื้นที่เชื่อมโยงระเบียงเศรษฐกิจ จังหวัดชัยภูมิ จังหวัดขอนแก่น จังหวัดร้อยเอ็ด จังหวัดมุกดาหาร เพื่อการส่งออกสู่ประเทศเพื่อนบ้าน โดยเน้นอุตสาหกรรมสีเขียวและการใช้วัตถุดิบในพื้นที่

(๔) เพิ่มศักยภาพการผลิตพลังงานทดแทนในพื้นที่กลุ่มจังหวัดภาคตะวันออกเฉียงเหนือตอนกลางและตอนล่าง โดยให้ความสำคัญกับความสมดุลระหว่างพืชอาหาร และพืชพลังงาน โดยส่งเสริมให้เกษตรกรปลูกพืชพลังงานในพื้นที่ที่เหมาะสม ส่งเสริมการผลิตพลังงานทดแทนด้วยเทคโนโลยีที่ใช้งานได้ง่ายจากพลังงานแสงอาทิตย์ พลังงานลม พลังงานชีวภาพและชีวมวล ทั้งในภาคการผลิต ชุมชนและท้องถิ่นให้มากขึ้น

๑.๓ ยกระดับการท่องเที่ยวเชิงประเพณีวัฒนธรรม อารยะธรรม ยุคก่อนประวัติศาสตร์ ธรรมชาติและกีฬาสู่นานาชาติ

(๑) ส่งเสริมการท่องเที่ยวเชิงประเพณีวัฒนธรรมในทุกพื้นที่ ท่องเที่ยวอารยะธรรมขอมในพื้นที่กลุ่มจังหวัดภาคตะวันออกเฉียงเหนือตอนล่าง ท่องเที่ยววัฒนธรรมลุ่มแม่น้ำโขงและสุขภาพในกลุ่มจังหวัดภาคตะวันออกเฉียงเหนือตอนบน ท่องเที่ยวยุคก่อนประวัติศาสตร์ในจังหวัดอุดรธานี จังหวัดขอนแก่น จังหวัดกาฬสินธุ์ ท่องเที่ยวเชิงกีฬาในพื้นที่จังหวัดบุรีรัมย์ จังหวัดศรีสะเกษ จังหวัดนครราชสีมา ท่องเที่ยวธรรมชาติในจังหวัดชัยภูมิ จังหวัดเลย จังหวัดนครราชสีมา จังหวัดอุบลราชธานี โดยเพิ่มนวัตกรรมบริการท่องเที่ยวที่มีความหลากหลายตอบสนองกลุ่มเป้าหมาย พัฒนาแหล่งท่องเที่ยวให้ได้มาตรฐาน ส่งเสริมกิจกรรมการท่องเที่ยวเพื่อให้สามารถท่องเที่ยวได้ทั้งปี รวมทั้งพัฒนาเส้นทางท่องเที่ยวที่เชื่อมโยงในลักษณะเครือข่ายเพื่อกระจายนักท่องเที่ยวจากเมืองหลักไปสู่เมืองรอง ชุมชนและท้องถิ่น

(๒) พัฒนาเส้นทางเชื่อมโยงแหล่งท่องเที่ยวกับประเทศเพื่อนบ้าน อาทิ สี่เหลี่ยมวัฒนธรรมล้านช้าง เลย- อุดรธานี- หนองบัวลำภู- สปป.ลาว โดยเร่งพัฒนาเส้นทางท่องเที่ยวแบบเชื่อมโยงพื้นที่และเชื่อมโยงกิจกรรมการท่องเที่ยวระหว่างภาคเอกชน กับชุมชนและท้องถิ่นในประเทศและกับประเทศเพื่อนบ้าน ที่สอดคล้องกับความต้องการของนักท่องเที่ยว

๑.๔ เพิ่มประสิทธิภาพการบริหารจัดการน้ำเพื่อพัฒนาที่ยั่งยืน

(๑) พัฒนาแหล่งน้ำเดิมและแหล่งน้ำธรรมชาติเพื่อเพิ่มประสิทธิภาพการกักเก็บโดยการปรับปรุงอ่างน้ำ หนองและฝายที่มีอยู่เดิม และพัฒนาแหล่งน้ำธรรมชาติให้สามารถเพิ่มปริมาณการกักเก็บในพื้นที่กลุ่มจังหวัดภาคตะวันออกเฉียงเหนือตอนกลาง กลุ่มจังหวัดภาคตะวันออกเฉียงเหนือตอนล่าง ๑ และ ตอนล่าง ๑ ซึ่งเป็นพื้นที่ที่ปลูกพืชเศรษฐกิจที่สำคัญของภาค

(๒) พัฒนาแหล่งน้ำใหม่ในพื้นที่ลุ่มแม่น้ำชี มูล และสร้างแหล่งกักเก็บ (แก้มลิง) อ่างเก็บน้ำฝาย และแหล่งน้ำขนาดเล็กในพื้นที่ที่เหมาะสมในพื้นที่การเกษตร โดยจัดหาพื้นที่เพื่อพัฒนาแหล่งน้ำ พัฒนา

ระบบส่งน้ำ และการกระจายน้ำให้นำไปใช้ประโยชน์ในช่วงฤดูแล้ง รวมทั้งพัฒนาแหล่งน้ำใต้ดินตามความเหมาะสมของพื้นที่โดยไม่ให้เกิดผลกระทบจากดินเค็ม

(๓) พื้นฟูทรัพยากรป่าไม้ให้คงความสมบูรณ์และรักษาความหลากหลายทางชีวภาพในพื้นที่ต้นน้ำของจังหวัดเลย อุดรธานี สกลนคร ชัยภูมิ นครราชสีมา โดยกำหนดและทำเครื่องหมายแนวเขตพื้นที่ป่าอนุรักษ์และพื้นที่ป่านอกเขตอนุรักษ์ให้ชัดเจน เน้นให้ประชาชนมีส่วนร่วมในการฟื้นฟู ปลูกป่าและป้องกันการบุกรุกเพื่อรักษาพื้นที่ต้นน้ำ และป้องกันการชะล้างพังทลายของดิน อนุรักษ์พื้นที่ชุ่มน้ำ ตลอดจนส่งเสริมป่าชุมชนเพื่อให้เกิดการใช้ประโยชน์จากป่าไม้อย่างยั่งยืน

**๒. แผนพัฒนากลุ่มจังหวัดภาคตะวันออกเฉียงเหนือตอนกลาง พ.ศ.๒๕๖๑-๒๕๖๔**

**เป้าหมายการพัฒนา**

“เติบโตด้วยเศรษฐกิจแห่งอนาคต สังคมเป็นสุข สิ่งแวดล้อมยั่งยืน”

**ประเด็นการพัฒนา**

**ประเด็นการพัฒนาที่ ๑ ส่งเสริมและยกระดับการเกษตรและอุตสาหกรรมการเกษตรที่มีมูลค่าสูงด้วยเศรษฐกิจชีวภาพ**

**แนวทางการพัฒนา**

๑. พัฒนาโครงสร้างพื้นฐาน แหล่งน้ำเพื่อการเกษตร ระบบโลจิสติกส์การเกษตรและการตรวจรับรองมาตรฐานการผลิตและสินค้าการเกษตร

๒. ส่งเสริมการปรับโครงสร้างการผลิตการให้มีมูลค่าสูง ยกระดับผลิตภาพ สร้างมูลค่าเพิ่มให้สินค้าเกษตรกลุ่มเป้าหมายด้วยภูมิปัญญา เทคโนโลยี และนวัตกรรม

๓. ยกระดับความสามารถทางการแข่งขันของเกษตรกรและผู้ประกอบการอุตสาหกรรมเกษตรด้วยเศรษฐกิจชีวภาพ เศรษฐกิจหมุนเวียน และเศรษฐกิจสีเขียว

๔. สร้างผู้ประกอบการด้านเกษตร และพัฒนาช่องทางการตลาดที่หลากหลายเพื่อรองรับระบบเศรษฐกิจแห่งอนาคต

**แผนงานโครงการ**

**๑. แผนงานพัฒนาโครงสร้างพื้นฐาน แหล่งน้ำเพื่อการเกษตร ระบบโลจิสติกส์การเกษตรและเทคโนโลยีหลังการเก็บเกี่ยว**

๑.๑ โครงการพัฒนาโครงสร้างพื้นฐาน ระบบโลจิสติกส์การเกษตร และเทคโนโลยีหลังการเก็บเกี่ยวเพื่อการผลิตและเพิ่มมูลค่าสินค้าเกษตรมูลค่าสูง

๑.๒ โครงการเพิ่มประสิทธิภาพการบริหารจัดการและสร้างแหล่งน้ำเพื่อผลิตการเกษตรที่มีมูลค่าสูง

**๒. แผนงานส่งเสริมมาตรฐานการผลิตและการตรวจรับรองมาตรฐานการผลิตสินค้าการเกษตรเพื่อการตลาดในอนาคต**

๒.๑ โครงการส่งเสริมมาตรฐานการผลิตและการตรวจรับรองมาตรฐานการผลิตสินค้าการเกษตรเพื่อการตลาดในอนาคต

**๓. แผนงานยกระดับความสามารถทางการแข่งขันของเกษตรกรและผู้ประกอบการอุตสาหกรรมเกษตรด้วยเศรษฐกิจชีวภาพ เศรษฐกิจหมุนเวียน และเศรษฐกิจสีเขียว**

๓.๑ โครงการเพิ่มทักษะ การบริหารจัดการ และเทคโนโลยี เครื่องจักรกลเพื่อเพิ่มผลิตภาพแรงงานเกษตร

๓.๒ โครงการยกระดับการการแข่งขันของเกษตรกรด้วยเศรษฐกิจชีวภาพ เศรษฐกิจ  
หมุนเวียน และเศรษฐกิจสีเขียว

๓.๓ โครงการส่งเสริมผู้ประกอบการอุตสาหกรรมเกษตรด้วยเศรษฐกิจชีวภาพ  
เศรษฐกิจหมุนเวียน และเศรษฐกิจสีเขียว

๓.๔ โครงการส่งเสริมการผลิตพืช/ปศุสัตว์/ประมงให้มีสารอาหารสูง และการผลิต  
อาหารฟังก์ชันมูลค่าสูง

**๔. แผนงานส่งเสริมการปรับโครงสร้างการผลิตการให้มีมูลค่าสูง ยกย่องคุณภาพ สร้าง  
มูลค่าเพิ่มให้สินค้าเกษตรกลุ่มเป้าหมายด้วยภูมิปัญญา เทคโนโลยี และนวัตกรรม**

๔.๑ โครงการส่งเสริมการผลิต การแปรรูปคุณภาพสูงในสินค้าเกษตรเป้าหมายสู่  
เกษตรกรผู้ประกอบการเชิงพาณิชย์

๔.๒ โครงการส่งเสริมการนำภูมิปัญญา เทคโนโลยีและนวัตกรรม เพื่อปรับเปลี่ยน  
โครงสร้างการผลิตให้มีมูลค่าสูง

๔.๓ โครงการการพัฒนาสินค้าเกษตรอัตลักษณ์พื้นถิ่นในตลาดมูลค่าสูง

**๕. แผนงานสร้างผู้ประกอบการด้านเกษตร และเพิ่มผลิตภาพแรงงานเกษตร**

๕.๑ โครงการเพิ่มศักยภาพเกษตรกรเพื่อเป็นผู้ประกอบการ (Start up) เพื่อรองรับ  
เศรษฐกิจแห่งอนาคต

๕.๒ โครงการพัฒนาเกษตรกรรุ่นใหม่ (Smart Farmer และ Young Smart Farmer  
และอาสาสมัครเกษตร) ในการสร้างองค์ความรู้และความคิดเชิงสร้างสรรค์

**๖. แผนงานส่งเสริมและพัฒนาช่องทางการตลาดที่หลากหลายเพื่อรองรับระบบเศรษฐกิจ  
แห่งอนาคต**

๖.๑ โครงการเพิ่มประสิทธิภาพการบริหารจัดการห่วงโซ่อุปทาน และการตลาดสินค้าเกษตร  
ครบวงจร

๖.๒ โครงการพัฒนาศักยภาพตลาดสินค้าเกษตรกลุ่มจังหวัด รองรับระบบเศรษฐกิจดิจิทัล

**ประเด็นการพัฒนาที่ ๒ การพัฒนาขีดความสามารถทางการแข่งขันด้านการค้า การลงทุน การบริการ และ  
การท่องเที่ยวเพื่อรองรับระบบเศรษฐกิจแห่งอนาคต**

**แนวทางการพัฒนา**

๑. ส่งเสริมการค้า การลงทุนของกลุ่มจังหวัดเพื่อรองรับระบบเศรษฐกิจแห่งอนาคต

๒. พัฒนาศักยภาพ SMEs ผู้ประกอบการธุรกิจเพิ่งเกิดใหม่ (Start up) และส่งเสริมพัฒนาขีด  
ความสามารถในการแข่งขันของผู้ประกอบการและ และการพัฒนาทักษะแรงงานเพื่อรองรับระบบเศรษฐกิจแห่ง  
อนาคต

๓. พัฒนาโครงข่ายคมนาคม เพิ่มประสิทธิภาพระบบโลจิสติกส์ ระบบรางและอุตสาหกรรม  
อากาศยาน เพื่อสนับสนุนการค้า การลงทุน และการท่องเที่ยว

๔. พัฒนาการท่องเที่ยว และยกระดับสู่การท่องเที่ยวเชิงคุณค่า ด้วยเศรษฐกิจสร้างสรรค์

๕. การพัฒนาตลาดสินค้า การบริการ และการท่องเที่ยวกลุ่มจังหวัดเพื่อรองรับระบบเศรษฐกิจ  
แห่งอนาคต

**แผนงานโครงการ**

**๑. แผนงานพัฒนาและเชื่อมโยงโครงข่ายคมนาคมเพื่อเพิ่มประสิทธิภาพระบบโลจิสติกส์ระบบรางและอุตสาหกรรมอากาศยาน**

๑.๑ โครงการพัฒนาโครงข่ายคมนาคมกลุ่มจังหวัดอย่างเป็นระบบเพื่อสนับสนุนการค้าการลงทุน การอุตสาหกรรม และการท่องเที่ยว เชื่อมโยงจังหวัด กลุ่มจังหวัด และภูมิภาค

๑.๒ โครงการเพิ่มประสิทธิภาพระบบโลจิสติกส์ของกลุ่มจังหวัดภาคตะวันออกเฉียงเหนือตอนกลาง

๑.๓ โครงการรื้อยกแก้เส้นทางรถไฟ Railway innopolis มหานครระบบราง

๑.๔ โครงการส่งเสริมอุตสาหกรรมอากาศยานและการบิน

**๒. พัฒนาโครงสร้างพื้นฐานและสิ่งอำนวยความสะดวกของอุตสาหกรรมท่องเที่ยว**

๒.๑ โครงการพัฒนาโครงสร้างพื้นฐานและสิ่งอำนวยความสะดวกด้านการท่องเที่ยว

๒.๒ โครงการสร้างและพัฒนาแหล่งท่องเที่ยวใหม่ของกลุ่มจังหวัดเพื่อกระจายรายได้

๒.๓ โครงการพัฒนาระบบขนส่งและการคมนาคมเพื่อเชื่อมโยงการท่องเที่ยวกลุ่มจังหวัด

**๓. แผนงานพัฒนาศักยภาพ SMEs ผู้ประกอบการธุรกิจเพิ่งเกิดใหม่ (Start up) และส่งเสริมพัฒนาขีดความสามารถในการแข่งขันของผู้ประกอบการกลุ่มจังหวัดภาคตะวันออกเฉียงเหนือตอนกลาง**

๓.๑ โครงการพัฒนาศักยภาพ SMEs ผู้ประกอบการธุรกิจเพิ่งเกิดใหม่ (Start up) และส่งเสริมสนับสนุนการออกแบบระบบนิเวศธุรกิจ (Ecosystems) เพื่อสร้างผู้ประกอบการแห่งอนาคต

๓.๒ โครงการส่งเสริมผู้ประกอบการ SMEs ผู้ประกอบการธุรกิจเพิ่งเกิดใหม่ (Start up) ในตลาดดิจิทัล

**๔. พัฒนาทักษะแรงงานเพื่อรองรับระบบเศรษฐกิจแห่งอนาคต**

๔.๑ โครงการพัฒนาคุณภาพฝีมือแรงงาน (Up skill) และเพิ่มทักษะแก่ผู้ประกอบการเพื่อเพิ่มขีดความสามารถทางการแข่งขัน

๔.๒ ส่งเสริมการพัฒนาฝีมือแรงงานขั้นสูงในอุตสาหกรรมเป้าหมายเพื่อรองรับเศรษฐกิจมูลค่าสูง

**๕. แผนงานส่งเสริมการค้า การลงทุน การบริการของกลุ่มจังหวัดเพื่อสนับสนุนระบบเศรษฐกิจแห่งอนาคต**

๕.๑ โครงการส่งเสริมการค้า การลงทุนของกลุ่มจังหวัดเพื่อสนับสนุนระบบเศรษฐกิจแห่งอนาคต

**๖. แผนงานยกระดับสู่การท่องเที่ยวกลุ่มร้อยแก่นสารสินธุ์เชิงคุณค่าบนด้วยเศรษฐกิจสร้างสรรค์**

๖.๑ โครงการส่งเสริมการท่องเที่ยวอัตลักษณ์กลุ่มจังหวัด

๖.๒ โครงการยกระดับการท่องเที่ยวเชิงคุณค่ากลุ่มร้อยแก่นสารสินธุ์ด้วยเศรษฐกิจสร้างสรรค์

๖.๓ โครงการพัฒนาเส้นทางท่องเที่ยว ไทโน-กุลา-สารคาม

๖.๔ โครงการเพิ่มประสิทธิภาพการท่องเที่ยวเชิงเกษตรเชื่อมโยงกลุ่มจังหวัด

**๗. แผนงานส่งเสริมอิทธิพลทางวัฒนธรรม (Soft Power) กลุ่มร้อยแก่นสารสินธุ์เพื่อสร้างมูลค่าเพิ่มด้านการท่องเที่ยว**

๗.๑ โครงการส่งเสริมพื้นที่กลุ่มจังหวัดเป็นพื้นที่ถ่ายทำ และการสนับสนุนผู้ผลิตภาพยนตร์ ละคร ซีรีส์ และอุตสาหกรรมเกี่ยวเนื่องของผู้ผลิตในกลุ่มจังหวัดเพื่อส่งเสริมอิทธิพลทางวัฒนธรรม (Soft Power) กลุ่มร้อยแก่นสารสินธุ์

**๘. แผนงานพัฒนาและยกระดับผลิตภัณฑ์ชุมชนให้ได้มาตรฐาน และเป็นศูนย์กลางแฟชั่นผ้าไหมนานาชาติ**

๘.๑ โครงการพัฒนาและยกระดับผลิตภัณฑ์ชุมชนให้ได้มาตรฐาน

๘.๒ โครงการยกระดับผ้าไหมกลุ่มจังหวัดสู่นานาชาติ

**๙. การพัฒนาตลาดสินค้า การบริการ และการท่องเที่ยวของกลุ่มจังหวัดเพื่อรองรับระบบเศรษฐกิจแห่งอนาคต**

๙.๑ โครงการพัฒนาระบบตลาดผลิตภัณฑ์กลุ่มจังหวัด (สินค้า การบริการ และการท่องเที่ยว) แบบหลายช่องทางเพื่อรองรับเศรษฐกิจดิจิทัล

๙.๒ โครงการเพิ่มศักยภาพตลาดผลิตภัณฑ์กลุ่มจังหวัดเพื่อรองรับ digital transformation

๙.๑๐ โครงการส่งเสริมเศรษฐกิจสร้างสรรค์เพื่อการผลิต การตลาดของผลิตภัณฑ์กลุ่มจังหวัดเพื่อรองรับตลาดในอนาคต

**ประเด็นประเด็นการพัฒนาที่ ๓ อนุรักษ์และบริหารจัดการทรัพยากรธรรมชาติและสิ่งแวดล้อมเพื่อการพัฒนาที่สมดุลด้วยเศรษฐกิจ BCG และลดความเสี่ยงจากภัยธรรมชาติ สาธารณภัยด้วยพลังชุมชนและเทคโนโลยี**

**แนวทางการพัฒนา**

๑. ส่งเสริมเศรษฐกิจชีวภาพ (Bio economy) เศรษฐกิจหมุนเวียน (Circular economy) และเศรษฐกิจสีเขียว (Green economy) เพื่อการพัฒนาที่สมดุล

๒. อนุรักษ์และบริหารทรัพยากรธรรมชาติ ส่งเสริมการปลูกป่าและอุตสาหกรรมเกษตรสาขาป่าไม้เพิ่มพื้นที่สีเขียวกลุ่มจังหวัด

๓. ส่งเสริมอนุรักษ์สิ่งแวดล้อมการจัดการของเสีย น้ำเสีย ฝุ่น กลุ่มจังหวัดคว้นแบบบูรณาการ

๔. เสริมสร้างการบูรณาการเพื่อลดความเสี่ยงจากภัยธรรมชาติ และสาธารณภัยด้วยพลังชุมชนและเทคโนโลยี

**แผนงานโครงการ**

**๑. แผนงานส่งเสริมเศรษฐกิจชีวภาพ (Bio economy) เศรษฐกิจหมุนเวียน (Circular economy) และเศรษฐกิจสีเขียว (Green economy) เพื่อการพัฒนาที่สมดุล**

๑.๒ โครงการส่งเสริมการเพิ่มประสิทธิภาพการหมุนเวียนการใช้ทรัพยากรในระบบอุตสาหกรรมการผลิตของกลุ่มจังหวัด

๑.๓ โครงการส่งเสริมและพัฒนาการใช้พลังงานหมุนเวียน

๑.๔ โครงการพัฒนานวัตกรรมสีเขียวเพื่อเศรษฐกิจและสังคม

๑.๕ โครงการส่งเสริมการออกแบบผลิตภัณฑ์ท้องถิ่นที่เป็นมิตรกับสิ่งแวดล้อมเพื่อตลาดแห่งอนาคต

๑.๖ โครงการส่งเสริมการใช้ฉลากสิ่งแวดล้อมในผลิตภัณฑ์กลุ่มจังหวัด

**๒. แผนงานส่งเสริมการปลูกป่า เพิ่มพื้นที่สีเขียว และอุตสาหกรรมเกษตรสาขาป่าไม้  
เชื่อมโยง ๔ จังหวัด**

๒.๑ โครงการส่งเสริมการปลูกป่า เพิ่มพื้นที่สีเขียว และอุตสาหกรรมเกษตรสาขาป่าไม้  
เชื่อมโยง ๔ จังหวัด

๒.๒ โครงการส่งเสริมอาชีพการผลิตกล้าไม้และการดูแลรักษาต้นไม้ สวนป่า และผู้ที่มี  
หน้าที่จัดการและดูแลต้นไม้ (รุกขกร)

**๓. แผนงานส่งเสริมและอนุรักษ์สิ่งแวดล้อม และบูรณาการการจัดการของเสีย น้ำเสีย และ  
ฝุ่นควัน กลุ่มจังหวัดร้อยแก่นสารสินธุ์**

๓.๑ โครงการความร่วมมือจัดการน้ำเสียกลุ่มจังหวัดแบบบูรณาการ

๓.๒ โครงการอนุรักษ์สิ่งแวดล้อมและวิถีชีวิตลุ่มน้ำชีและลุ่มน้ำอื่นในกลุ่มจังหวัด

๓.๓ โครงการธนาคารน้ำใต้ดินเพื่อการพัฒนาเศรษฐกิจและสังคม

๓.๔ โครงการส่งเสริมการจัดการขยะมูลฝอยชุมชนกลุ่มร้อยแก่นสารสินธุ์แบบบูรณาการ

๓.๕ โครงการส่งเสริมการผลิตสินค้าเกษตรที่เป็นมิตรกับสิ่งแวดล้อม

๓.๖ โครงการลดมลพิษจากฝุ่นควันจากการจราจรและภาคการผลิตอุตสาหกรรม

**๔. แผนงานเสริมสร้างการบูรณาการเพื่อลดความเสี่ยงจากภัยธรรมชาติ และสาธารณภัยด้วย  
พลังชุมชนและเทคโนโลยี**

๔.๑ โครงการลดความเสี่ยงจากภัยธรรมชาติ และสาธารณภัยด้วยพลังชุมชนและ  
เทคโนโลยี

๔.๒ โครงการแก้ปัญหาน้ำท่วมน้ำแล้งลุ่มน้ำชีแบบบูรณาการ

**ประเด็นประเด็นการพัฒหน้าที่ ๔ พัฒนาทรัพยากรมนุษย์ สังคมมีคุณภาพ ชุมชนพื้นที่และเมืองมีความเจริญน่า  
อยู่อย่างยั่งยืน**

**แนวทางการพัฒนา**

๑. พัฒนาทรัพยากรมนุษย์ และยกระดับการศึกษาและคุณภาพชีวิตในทุกช่วงวัยอย่างเท่าเทียม
๒. สร้างความเข้มแข็งให้กับชุมชน สังคมแก้ไขปัญหาคนยากจนข้ามรุ่น
๓. เสริมสร้างและแก้ไขปัญหาสาธารณสุขที่เป็นประเด็นร่วมของกลุ่มจังหวัด
๔. พัฒนาชุมชน พื้นที่ และเมืองให้เป็นพื้นที่ที่น่าอยู่สำหรับทุกคน

**แผนงานโครงการ**

**๑. แผนงานพัฒนาทรัพยากรมนุษย์ และยกระดับคุณภาพชีวิตในทุกช่วงวัยอย่างเท่าเทียม**

- ๑.๑ โครงการพัฒนาทรัพยากรมนุษย์เพิ่มศักยภาพในการดำรงชีวิตอย่างมีคุณภาพ
- ๑.๒ โครงการยกระดับคุณภาพชีวิตกลุ่มเปราะบางในทุกช่วงวัยอย่างเท่าเทียม
- ๑.๓ โครงการเตรียมการก่อนยามสูงอายุกลุ่มร้อยแก่นสารสินธุ์

**๒. แผนงานส่งเสริมการศึกษาทั้งในและนอกระบบให้มีคุณภาพ**

- ๒.๑ โครงการส่งเสริมสติปัญญาของผู้เรียนกลุ่มร้อยแก่นสารสินธุ์
- ๒.๒ โครงการส่งเสริมคุณภาพการศึกษา ทักษะการเรียนรู้ที่จำเป็นในศตวรรษที่ ๒๑

กลุ่มร้อยแก่นสารสินธุ์

**๓. แผนงานสร้างความเข้มแข็งให้กับชุมชน สังคมแก้ไขปัญหาคนยากจนข้ามรุ่น**

๓.๑ โครงการเสริมสร้างความเข้มแข็งให้กับชุมชน สังคมทั้งด้านเศรษฐกิจ สังคม และ  
ความมั่นคงเพื่อความอยู่ดีมีสุข

๓.๒ โครงการแก้ไขปัญหาทางสังคมที่เป็นประเด็นร่วมของกลุ่มจังหวัดภาคตะวันออกเฉียงเหนือตอนกลาง

๓.๓ โครงการแก้ไขปัญหาความยากจน ส่งเสริมอาชีพ เพื่อแก้ไขปัญหาคนยากจนข้ามรุ่น

๓.๔ โครงการส่งเสริมบทบาทภาคีเครือข่ายเพื่อการพัฒนาสังคมกลุ่มจังหวัด

๓.๕ โครงการยกระดับศักยภาพและขีดความสามารถของเศรษฐกิจฐานรากกลุ่มร้อยแก่น

สารสินธุ์

**๔. แผนงานเสริมสร้างและแก้ไขปัญหาสาธารณสุขที่เป็นประเด็นร่วมของกลุ่มจังหวัด**

๔.๑ โครงการยกระดับคุณภาพชีวิตกลุ่มวัยร้อยแก่นสารสินธุ์

๔.๒ โครงการพัฒนาระบบการแก้ไขปัญหาโรคพยาธิใบไม้ตับและมะเร็งท่อน้ำดี ร้อย

แก่นสารสินธุ์

๔.๓ โครงการพัฒนาเศรษฐกิจด้านเกษตรสมุนไพรและการพัฒนาเมืองสมุนไพร ร้อย

แก่นสารสินธุ์เพื่อพึ่งตนเองในการรับมือกับโรคอุบัติใหม่

**๕. แผนงานการพัฒนาชุมชน พื้นที่ และเมืองให้เป็นพื้นที่ที่น่าอยู่สำหรับทุกคน**

๕.๑ โครงการส่งเสริมการพัฒนาพื้นที่ ชุมชน เมืองเชิงสร้างสรรค์

๕.๒ โครงการอนุรักษ์อัตลักษณ์ชุมชนดั้งเดิมบนวิถีโลกใหม่

**๑.๔ แผนพัฒนาจังหวัดร้อยเอ็ด พ.ศ. ๒๕๖๖-๒๕๗๐**

**๑. เป้าหมายการพัฒนาจังหวัด (ระยะ ๕ ปี)**

“ร้อยเอ็ดเมืองเกษตรอัจฉริยะ ท่องเที่ยวสร้างสรรค์ วัฒนธรรมสร้างมูลค่า สังคมพัฒนาอย่างยั่งยืน”

**๒. ตัวชี้วัดความสำเร็จตามเป้าหมายการพัฒนาจังหวัด**

๒.๑ ผลิตภัณฑ์มวลรวมของจังหวัด (GPP) เพิ่มขึ้น

๒.๒ ประชาชนมีสุขภาวะที่ดี หลุดพ้นความยากจน พึ่งตนเองได้

**๓. พัทธกิจ**

๑. ส่งเสริมการพัฒนาจังหวัดด้วยวิทยาศาสตร์ เทคโนโลยี และนวัตกรรม มุ่งสู่เมืองอัจฉริยะ

๒. ส่งเสริมและพัฒนาระบบการผลิตสินค้าเกษตรและข้าวหอมมะลิ เพื่อสร้างมูลค่า

๓. พัฒนาขีดความสามารถทางการแข่งขัน ด้านการบริการ การท่องเที่ยว การค้า การลงทุน

๔. พัฒนาคนให้มีคุณภาพ สร้างโอกาส สร้างอาชีพ รายได้ หลุดพ้นความยากจน

๕. อนุรักษ์และฟื้นฟูทรัพยากรธรรมชาติและสิ่งแวดล้อมให้มีคุณภาพ

๖. สร้างความมั่นคงภายในและส่งเสริมการให้บริการภาครัฐอย่างทั่วถึงและเป็นธรรม

**๔. ประเด็นการพัฒนาของจังหวัด**

**ประเด็นยุทธศาสตร์ที่ ๑ พัฒนาและส่งเสริมการเกษตรแบบอัจฉริยะ และอุตสาหกรรมแปรรูป**

**ผลผลิตทางการเกษตรสู่เกษตรมูลค่าสูง**

**วัตถุประสงค์**

๑. เพื่อปรับโครงสร้างการผลิต ในพืชและสัตว์เศรษฐกิจ สู่ระบบเกษตรอัจฉริยะ และสร้างผลผลิตมูลค่าสูง

๒. เพื่อเพิ่มศักยภาพอุตสาหกรรมภาคครัวเรือน กลุ่มเกษตรกร สถาบันเกษตรกรที่เกี่ยวข้อง ให้มีความเข้มแข็งมีศักยภาพ สามารถแข่งขันได้

๓. เพื่อลดการทำเกษตรในพื้นที่ที่ไม่เหมาะสม และปรับปรุงการทำเกษตรทางเลือกที่มีมูลค่าสูง และเหมาะสม

๔. เพื่อเพิ่มรายได้ GPP ภาคเกษตรต่อสัดส่วน GPP จังหวัดให้สูงขึ้น  
**เป้าหมายและตัวชี้วัด**

- ๑. สัดส่วน GPP ภาคเกษตร ต่อ GPP จังหวัด เพิ่มขึ้นร้อยละ ๓
- ๒. อัตราการขยายตัวของมูลค่าสินค้าเกษตรเป้าหมายเพิ่มขึ้นร้อยละ ๕
- ๓. จำนวนเกษตรกรที่ทำการเกษตรแบบ Smart Farm เพิ่มขึ้น ๕๐๐ แปลง/ฟาร์ม
- ๔. ร้อยละของครัวเรือนมีน้ำเพื่อการเกษตรอย่างเพียงพอ

**แนวทางการพัฒนา**

๑. ส่งเสริมการปรับเปลี่ยนการผลิตสินค้าเกษตรสู่เกษตรมูลค่าสูง และลดพื้นที่การทำเกษตรที่ไม่เหมาะสม ปรับสู่สินค้าชนิดใหม่ที่มีมูลค่าสูง เหมาะสมกับพื้นที่ และทิศทางของตลาด

๒. พัฒนาเกษตรกร กลุ่มเกษตรกร สถาบันเกษตรกรที่เกี่ยวข้องเพื่อยกระดับการทำเกษตรสมัยใหม่ (Smart Farm) และต่อยอดสู่เกษตรชีวภาพตามแนวคิด BCG Model

๓. เพิ่มศักยภาพการผลิตข้าวหอมมะลิ มุ่งสู่มาตรฐานเกษตร GAP อินทรีย์ และGI ให้ครอบคลุม โดยนำเทคโนโลยี และนวัตกรรมมาใช้

๔. พัฒนาระบบนิเวศน์ปัจจัยการผลิต ทั้งโครงสร้างพื้นฐานด้านแหล่งน้ำเพื่อการเกษตร ระบบฐานข้อมูลภาคเกษตรและน้ำ (Big data) ของจังหวัด เพื่อสนับสนุนการทำเกษตรแบบแม่นยำ

๕. พัฒนาและส่งเสริมทุ่งกุลาร้องไห้ให้เป็นเขตเศรษฐกิจพิเศษข้าวหอมมะลิมูลค่าสูงอุตสาหกรรมแปรรูปเกษตรและอาหารของภูมิภาค

**ประเด็นยุทธศาสตร์ที่ ๒ ประเด็นการพัฒนา เสริมสร้างขีดความสามารถทางการแข่งขันด้านการค้า การลงทุน การบริการและการท่องเที่ยว**

**วัตถุประสงค์ของประเด็นการพัฒนา**

๑. เพื่อให้อุตสาหกรรมครัวเรือน วิสาหกิจชุมชน SMEs อุตสาหกรรมแปรรูปมีขีดความสามารถทางการแข่งขัน และเกิดการลงทุนเพิ่มขึ้น

๒. เพื่อยกระดับการบริการและการท่องเที่ยวและวัฒนธรรมให้มีมาตรฐาน เป็นที่รู้จักและดึงดูดนักท่องเที่ยว นำมาสู่การสร้างมูลค่าเพิ่มให้กับเศรษฐกิจของจังหวัด

๓. เพื่อให้เกิดความเชื่อมโยงโครงข่ายคมนาคม เพิ่มประสิทธิภาพโลจิสติกส์ ทั้งระบบของจังหวัดเพื่อเชื่อมโยงกับระบบราง อุตสาหกรรมอากาศยาน เชื่อมภูมิภาค เพื่อเสริมสร้างศักยภาพการค้า การลงทุน การบริการและการท่องเที่ยว

๔. เพื่อเพิ่มอัตราการขยายตัวทางเศรษฐกิจของจังหวัดให้เป็นไปในอัตราเดียวกับการขยายตัวของภูมิภาค และของประเทศเดียวกับการขยายตัวของภูมิภาค และของประเทศ

**เป้าหมายและตัวชี้วัด**

๑. รายได้จากการท่องเที่ยวของจังหวัด เพิ่มขึ้นร้อยละ ๕

๒. อัตราการขยายตัวของมูลค่าผลิตภัณฑ์มวลรวมนอกภาคการเกษตรของจังหวัดเพิ่มขึ้นร้อยละ ๕

๓. มูลค่าการลงทุนเพิ่มขึ้นร้อยละ ๒



**แนวทางการพัฒนา**

- ๑. พัฒนาศักยภาพอุตสาหกรรมครัวเรือน วิสาหกิจชุมชน และ SMEs ให้มีขีดความสามารถทางการแข่งขันในระบบเศรษฐกิจสมัยใหม่
- ๒. พัฒนาโครงสร้างพื้นฐาน และสิ่งอำนวยความสะดวกเพื่อเชื่อมโยงเส้นทางท่องเที่ยว การค้า และการลงทุน
- ๓. ส่งเสริมกิจกรรมการท่องเที่ยวรูปแบบใหม่ และพัฒนาแหล่งท่องเที่ยวสำคัญ แหล่งท่องเที่ยวชุมชนให้ได้มาตรฐาน รวมทั้งยกระดับวัฒนธรรมพื้นถิ่นเพื่อสร้างมูลค่าทางเศรษฐกิจ
- ๔. พัฒนาผลิตภัณฑ์พื้นถิ่นไปสู่มาตรฐานสากลเพื่อสร้างเศรษฐกิจในชุมชนให้เติบโตยิ่งขึ้น
- ๕. พัฒนาช่องทางการตลาดที่หลากหลายทั้งออนไลน์และออฟไลน์เพื่อรองรับระบบเศรษฐกิจแห่งอนาคต

**ประเด็นยุทธศาสตร์ที่ ๓ พัฒนาคอนทุกช่วงวัยและระบบนิเวศสนับสนุน (Ecosystem) เพื่อลดปัญหาความยากจน ความเหลื่อมล้ำ มีคุณภาพชีวิตที่ดี**

**วัตถุประสงค์ของประเด็นการพัฒนา**

- ๑. เพื่อให้คนทุกช่วงวัยได้รับการพัฒนาศักยภาพ เป็นคนดี มีคุณภาพ มีความรู้ มีทักษะ เรียนรู้ได้ด้วยตนเองในทุกช่วงวัย
- ๒. เพื่อส่งเสริมและยกระดับอาชีพและรายได้ภาคครัวเรือนให้สูงขึ้น
- ๓. เพื่อพัฒนาคุณภาพชีวิตของประชาชนให้มีความเป็นอยู่ที่ดีขึ้น มีอาชีพมั่นคง สุขภาพดี
- ๔. เพื่อเพิ่มผลิตภาพแรงงานให้มีคุณภาพและความริเริ่มสร้างสรรค์
- ๕. เพื่อสร้างความเป็นธรรม และลดความเหลื่อมล้ำในทุกมิติ

**เป้าหมายและตัวชี้วัด**

- ๑. คนยากจนตาม TPMAP ของจังหวัดลดลง ร้อยละ ๒๕ ต่อปี
- ๒. ความเหลื่อมล้ำในการกระจายรายได้ของคนในจังหวัดร้อยเอ็ดลดลง ๐.๐๒
- ๓. อัตราผู้ป่วยและตายด้วยโรคมะเร็งท่อน้ำดีลดลง ร้อยละ ๑๐ ต่อปี
- ๔. ผลิตภาพแรงงานเพิ่มขึ้น ร้อยละ ๒ ต่อปี
- ๕. คุณภาพการศึกษาทุกระดับทุกประเภทเพิ่มขึ้นสูงกว่าค่ากลางของระดับประเทศภายในปี

พ.ศ.๒๕๗๐

**แนวทางการพัฒนา**

- ๑. ยกระดับคุณภาพชีวิตให้ได้มาตรฐานและแก้ไขปัญหาความยากจนให้กับผู้มีรายได้น้อย โดยเฉพาะคนจนตาม TPMAP เพื่อลดความเหลื่อมล้ำทางสังคม ด้วยแนวคิดโมเดล smart tambon ให้เกิดการแก้ไขปัญหาความยากจนแบบตรงจุด ยั่งยืน
- ๒. พัฒนาทักษะและยกระดับทักษะฝีมือแรงงานให้มีความพร้อมต่อการปรับโครงสร้างการผลิต และสอดคล้องกับทิศทางการตลาดแรงงาน ให้มีผลิตภาพเพิ่มขึ้น
- ๓. พัฒนาระบบป้องกันและควบคุมโรคพยาธิใบไม้ตับและมะเร็งท่อน้ำดี เพื่อลดอัตราผู้ป่วยและตาย
- ๔. ยกระดับคุณภาพการศึกษา การเรียนรู้ และการฝึกอบรมให้เท่าเทียม ทัวถึง ตามความเหมาะสมทุกช่วงวัย เพื่อเตรียมความพร้อมกำลังคนให้มีทักษะที่เหมาะสมสอดคล้องกับโลกยุคศตวรรษที่ ๒๑ และสามารถแข่งขันได้

**ประเด็นยุทธศาสตร์ที่ ๔ เสริมสร้างความสมดุลทรัพยากรธรรมชาติและสิ่งแวดล้อม พร้อมรับการเปลี่ยนแปลงของ สภาพภูมิอากาศ และระบบเศรษฐกิจแบบ BCG อย่างยั่งยืน**

**วัตถุประสงค์ของประเด็นการพัฒนา**

๑. เพื่ออนุรักษ์และรักษาทรัพยากรธรรมชาติ สิ่งแวดล้อม ให้มีความยั่งยืน และมีสมดุล
๒. เพื่อฟื้นฟูและสร้างฐานทรัพยากรธรรมชาติและสิ่งแวดล้อม เพื่อลดผลกระทบจากการเปลี่ยนแปลงของสภาพภูมิอากาศ
๓. เพื่อให้เกิดการบริหารจัดการทรัพยากรน้ำแบบบูรณาการสร้างโอกาสให้กับประชาชน ทุกภาคส่วนเข้าถึงทรัพยากรน้ำได้อย่างเหมาะสม ป้องกันการเกิดอุทกภัยและภัยแล้งอย่างยั่งยืน
๔. เพื่อให้ขยะมูลฝอยของจังหวัดร้อยเอ็ดทั้งระบบได้รับการจัดการอย่างถูกต้องตามหลักวิชาการ เป็นจังหวัดสะอาด

**เป้าหมายและตัวชี้วัด**

๑. สัดส่วนของพื้นที่ป่าไม้เพิ่มขึ้นร้อยละ ๒ ต่อปี
๒. ประชาชนมีน้ำอุปโภคและบริโภคที่เพียงพอทั้งปริมาณและคุณภาพ ร้อยละ ๑๐๐
๓. สัดส่วนของปริมาณขยะที่กำจัดถูกต้องต่อปริมาณขยะที่เกิดขึ้น ร้อยละ ๗๕
๔. ได้รับการประกาศให้เป็นจังหวัดสะอาดภายในปี ๒๕๗๐
๕. พื้นที่ความเสียหายอุทกภัยและภัยแล้งลดลง ร้อยละ ๒๐ ต่อปี

**แนวทางการพัฒนา**

๑. อนุรักษ์และเพิ่มพื้นที่ทรัพยากรป่าไม้ของจังหวัดร้อยเอ็ดให้เกิดความสมดุลและยั่งยืน
๒. บริหารจัดการและรักษาคุณภาพสิ่งแวดล้อมเพื่อคุณภาพชีวิตที่ดี การนำยุทธศาสตร์ BCG Model มาใช้เป็นหลักในการบริหารจัดการด้านสิ่งแวดล้อม
๓. เพิ่มสมรรถนะและประสิทธิภาพการบริหารจัดการน้ำ พัฒนาแหล่งน้ำและระบบกระจายน้ำในพื้นที่แล้งและท่วมซ้ำซาก
๔. บริหารจัดการแก้ไขปัญหาขยะอย่างเป็นระบบและแก้ไขปัญหาสิ่งแวดล้อมอื่นๆ เพื่อมุ่งสู่การเป็นจังหวัดสะอาด
๕. ส่งเสริมการใช้พลังงานทางเลือกที่เป็นมิตรต่อสิ่งแวดล้อม เพื่อลดต้นทุนและเพิ่มมูลค่าทางการผลิตภาคเกษตร

**ประเด็นยุทธศาสตร์ที่ ๕ เสริมสร้างความมั่นคงภายใน และยกระดับการบริหารจัดการภาครัฐให้มีสมรรถนะสูง**

**วัตถุประสงค์ของประเด็นการพัฒนา**

๑. เพื่อให้ภาครัฐมีวัฒนธรรมการทำงานที่มุ่งผลสัมฤทธิ์และผลประโยชน์ส่วนรวม ตอบสนอง ความต้องการของประชาชนได้อย่างสะดวก รวดเร็ว โปร่งใส
๒. เพื่อให้ภาครัฐเกิดการพัฒนาสู่การเป็นรัฐบาลดิจิทัลเต็มรูปแบบ
๓. เพื่อให้มีระบบฐานข้อมูลภาครัฐ (Big Data) แบบบูรณาการ เพื่อการอำนวยความสะดวกต่อการบริการและแก้ไขปัญหาให้ประชาชน และมีสมรรถนะสูง
๔. เพื่อลดปัญหาอาชญากรรมในคดี ๔ กลุ่ม จับกุมผู้กระทำความผิดมาดำเนินคดีตามกฎหมาย

**เป้าหมายและตัวชี้วัด**

- ๑. จังหวัดร้อยเอ็ดและองค์กรปกครองส่วนท้องถิ่น ผ่านการประเมินและมีค่าคะแนน ITA ระดับประเทศ เพิ่มขึ้นร้อยละ ๕๐
- ๒. จังหวัดมีการพัฒนาระบบราชการ ๔.๐ (PMQA ๔.๐) ให้อยู่ในระดับก้าวหน้า ภายในปี พ.ศ.๒๕๗๐
- ๓. ร้อยละของจำนวนคดีอาชญากรรมในคดี ๔ กลุ่ม จับกุมผู้กระทำผิด ร้อยละ ๘๕
- ๔. จำนวนหมู่บ้านสีขาวปลอดยาเสพติดเพิ่มขึ้นร้อยละ ๙๕
- ๕. เรื่องร้องเรียน ร้องทุกข์ ได้รับการดำเนินการแก้ไขไม่น้อยกว่าร้อยละ ๙๙

**แนวทางการพัฒนา**

- ๑. เสริมสร้างความมั่นคงของสถาบันชาติ ศาสนา พระมหากษัตริย์ และสร้างความปรองดอง สมานฉันท์
- ๒. เพิ่มประสิทธิภาพการป้องกันและปราบปรามอาชญากรรมและปัญหาเสพติด และปัญหา สาธารณภัย
- ๓. ส่งเสริมสนับสนุนให้ส่วนราชการ หน่วยงาน และองค์กรปกครองส่วนท้องถิ่น บริหารราชการภายใต้หลักบริหารกิจการบ้านเมืองที่ดี โดยให้ประชาชนเข้ามามีส่วนร่วม
- ๔. ส่งเสริมและพัฒนาบุคลากรภาครัฐด้านดิจิทัล เพื่อเตรียมความพร้อมสู่ระบบราชการอัจฉริยะ (Smart Governance) และจังหวัดดิจิทัลเต็มรูปแบบ
- ๕. พัฒนาระบบบริหารจัดการภาครัฐให้บริการอย่างทั่วถึงและเป็นธรรม

**๑.๕ ยุทธศาสตร์การพัฒนาขององค์กรปกครองส่วนท้องถิ่นในเขตจังหวัดร้อยเอ็ด**

**๑. วิสัยทัศน์**

“องค์กรปกครองส่วนท้องถิ่นในเขตจังหวัดร้อยเอ็ด มีบริการสาธารณะดี เน้นการมีส่วนร่วมทุกภาคส่วน เพื่อการพัฒนาท้องถิ่นและประโยชน์ของประชาชนอย่างยั่งยืน ”

**๒. พันธกิจ**

- ๒.๑ ส่งเสริมการจัดทำบริการสาธารณะให้ได้ประสิทธิภาพ เพื่อสร้างโอกาส สร้างอาชีพ รายได้ยกระดับคุณภาพชีวิตให้มีความมั่นคง
- ๒.๒ ส่งเสริมการสร้างภูมิคุ้มกันให้สามารถรองรับการเปลี่ยนแปลงอย่างมีประสิทธิภาพ
- ๒.๓ ส่งเสริมการมีส่วนร่วมและประสานพลังทุกภาคส่วนในการขับเคลื่อนการพัฒนาท้องถิ่น

**๓. เป้าประสงค์รวม**

- ๓.๑ ท้องถิ่นมีการพัฒนาอย่างยั่งยืน
- ๓.๒ ประชาชนมีคุณภาพชีวิตที่ดี

**๔. ประเด็นยุทธศาสตร์**

**ประเด็นยุทธศาสตร์ที่ ๑ พัฒนาด้านโครงสร้างพื้นฐาน**

- |                    |   |
|--------------------|---|
| <b>เป้าประสงค์</b> | ๑. ท้องถิ่นมีสาธารณูปโภค สาธารณูปการที่ได้มาตรฐานเป็นมิตรกับสิ่งแวดล้อม |
| <b>ตัวชี้วัด</b>   | ๑. จำนวนโครงสร้างพื้นฐานที่ได้มาตรฐานเพิ่มขึ้น (จำนวน ๒๐๓ แห่ง/ปี)      |
|                    | ๒. จำนวนชลประทานเพื่อการเกษตรเพิ่มขึ้น (จำนวน ๒๐ แห่ง/ปี)               |
|                    | ๓. จำนวนทรัพยากรธรรมชาติ และสิ่งแวดล้อมได้รับฟื้นฟู (จำนวน ๒๐ แห่ง/ปี)  |

๔. จำนวนสถานที่กำจัดขยะและสิ่งปฏิกูลเพิ่มขึ้นอย่างถูกหลักสุขาภิบาลเพิ่มขึ้น (จำนวน ๕ แห่ง/ปี)

**กลยุทธ์**

- ๑. พัฒนาระบบโครงสร้างพื้นฐานและสิ่งอำนวยความสะดวกให้ได้มาตรฐาน
- ๒. พัฒนาแหล่งน้ำเดิมและแหล่งน้ำธรรมชาติเพื่อเพิ่มประสิทธิภาพการกักเก็บ พัฒนาชลประทานและเขตไฟฟ้าเพื่อการเกษตรให้ครอบคลุมทุกพื้นที่ และเพิ่มประสิทธิภาพบริหารจัดการน้ำเพื่อการพัฒนาที่ยั่งยืน
- ๓. พัฒนาด้านผังเมือง การควบคุมอาคาร กำจัดมูลฝอย สิ่งปฏิกูล น้ำเสีย การป้องกันและบรรเทาสาธารณภัย และการจราจร
- ๔. บริหารจัดการทรัพยากรป่าไม้และสิ่งแวดล้อมอย่างยั่งยืน ส่งเสริมสร้างความตระหนักและการเรียนรู้ของประชาชนในการฟื้นฟู ปลูกป่า การป้องกันการบุกรุกป่าต้นน้ำ พื้นที่ลุ่มน้ำ และป้องกันการชะล้างพังทลายของดิน

**ประเด็นยุทธศาสตร์ที่ ๒ พัฒนาด้านคุณภาพชีวิตและสังคม**

**เป้าประสงค์**

- ๑. ประชาชนมีคุณภาพ มีงานทำ มีรายได้เพียงพอต่อการดำรงชีพ
- ๒. ชุมชนในท้องถิ่นเป็นสังคมที่เข้มแข็ง สมานฉันท์ เกื้อกูล เอื้ออาทรต่อกัน

**ตัวชี้วัด**

- ๑. เด็ก/นักเรียน และเยาวชน ได้รับการพัฒนาตามเกณฑ์มาตรฐานการศึกษาขั้นพื้นฐาน ร้อยละ ๑๐๐
- ๒. ประชาชนนำปรัชญาเศรษฐกิจพอเพียงมาดำรงชีพ ร้อยละ ๘๕
- ๓. แรงงานได้พัฒนาสู่แรงงานมีฝีมือ ร้อยละ ๕๐
- ๔. ประชาชนเข้าถึงสวัสดิการด้านสาธารณสุขของรัฐ ร้อยละ ๑๐๐

**กลยุทธ์**

- ๑. พัฒนาคอนทุกช่วงวัย สร้างสังคมแห่งการเรียนรู้ตลอดชีวิต ยกระดับคุณภาพการศึกษาทั้งในระบบและนอกระบบ สืบทอดองค์ความรู้ ศิลปะ วัฒนธรรม จารีตประเพณีและภูมิปัญญาท้องถิ่น
- ๒. พัฒนาประชาชนในจังหวัดให้มีครอบครัวอบอุ่น ดำรงชีวิตอย่างมีความสุข ใช้ชีวิตแบบพอเพียงตามปรัชญาเศรษฐกิจพอเพียง ส่งเสริมให้มีระบบการจัดการความรู้ภูมิปัญญาท้องถิ่น สนับสนุนชุมชนต้นแบบ
- ๓. พัฒนาศักยภาพแรงงาน ทั้งแรงงานในระบบ แรงงานนอกระบบและแรงงานวิสาหกิจชุมชน ไปสู่แรงงานที่มีความรู้ มีฝีมือและความเชี่ยวชาญ
- ๔. พัฒนาสวัสดิการสังคม การส่งเสริมและการพัฒนาคุณภาพชีวิต สุขภาวะและสภาพแวดล้อม การป้องกันและระงับการระบาดของโรคติดต่อ ป้องกันปัญหาจากยาเสพติด ส่งเสริมสุขภาพพลานามัยของประชาชน และเข้าถึงการรักษาของผู้ด้อยโอกาสทางสังคมและประชาชนทั่วไป
- ๕. พัฒนาคุณภาพชีวิตและจัดสวัสดิการให้แก่ผู้สูงอายุ ผู้พิการและผู้ด้อยโอกาส
- ๖. ยกระดับสถานพยาบาลชุมชนในพื้นที่ห่างไกลให้ได้มาตรฐาน

**ประเด็นยุทธศาสตร์ที่ ๓ พัฒนาด้านเศรษฐกิจชุมชนท้องถิ่น**

**เป้าประสงค์**

- ๑. ประชาชนหลุดพ้นปัญหาความยากจน
- ๒. สินค้าการเกษตรของท้องถิ่นมีการเพิ่มมูลค่ามากขึ้น

**ตัวชี้วัด**

- ๑. การสร้างผลิตภัณฑ์ชุมชนของกลุ่มอาชีพต่าง ๆ เพิ่มขึ้น ร้อยละ ๕ ต่อปี
- ๒. จำนวนแหล่งท่องเที่ยวใหม่ที่สร้างขึ้น และแหล่งท่องเที่ยวทางธรรมชาติ และแหล่งท่องเที่ยวเชิงวัฒนธรรมเพิ่มขึ้น (จำนวน ๒๐ แห่ง/ปี)
- ๓. มูลค่าผลผลิตทางการเกษตร การบริการ การผลิต การค้าเพิ่มขึ้น ร้อยละ ๕ ต่อปี
- ๔. จำนวนนวัตกรรมทางการเกษตรที่เพิ่มขึ้น (จำนวน ๕ โครงการ/ปี)

**กลยุทธ์**

- ๑. ส่งเสริมการลงทุน ส่งเสริมแนวคิดเศรษฐกิจสร้างสรรค์ให้เกิดขึ้นแก่คนในชุมชน ส่งเสริมการพึ่งพาตนเองตามหลักปรัชญาเศรษฐกิจพอเพียง
- ๒. พัฒนาการท่องเที่ยวของจังหวัดให้เป็นพื้นที่เป้าหมายทางการท่องเที่ยว การสร้างแหล่งท่องเที่ยวใหม่ แหล่งท่องเที่ยวทางธรรมชาติ แหล่งท่องเที่ยวเชิงวัฒนธรรม แหล่งท่องเที่ยวเชิงเกษตรหรือการท่องเที่ยววิถีไทย ส่งเสริมกลุ่มอาชีพ การบริการ การผลิต การค้า อุตสาหกรรมการท่องเที่ยวและการบริการของจังหวัด
- ๓. สร้างมูลค่าเพิ่มให้กับผลิตผลทางการเกษตร ผลิตผลของกลุ่มอาชีพต่าง ๆ ส่งเสริมการใช้ปุ๋ยชีวภาพ การลดต้นทุนการผลิต และใช้พลังงานทดแทน
- ๔. พัฒนาระบบการผลิตและส่งเสริมการแปรรูปสินค้าการเกษตรด้วยนวัตกรรม ให้เป็นเกษตรปลอดภัย สู่มาตรฐานสากลเกษตรอินทรีย์ เกษตรแปรรูป เกษตรอัตลักษณ์ท้องถิ่น เป็นมิตรต่อสิ่งแวดล้อม และสร้างนวัตกรรมใหม่เพื่อพัฒนาท้องถิ่น
- ๕. ส่งเสริมการวิจัยและพัฒนาเพื่อเพิ่มศักยภาพการผลิตและเพิ่มมูลค่าข้าวหอมมะลิ

**ประเด็นยุทธศาสตร์ที่ ๔ พัฒนาด้านการบริหารจัดการและส่งเสริมการมีส่วนร่วม**

**เป้าประสงค์**

- ๑. ภาครัฐ ภาคเอกชน และภาคประชาชนมีความร่วมมือในการพัฒนาท้องถิ่น
- ๒. ท้องถิ่นมีการพัฒนาตามหลักธรรมาภิบาลของการบริหารกิจการบ้านเมืองที่ดี

**ตัวชี้วัด**

- ๑. จำนวนประชาชนมีความสำนึกพลเมืองเพิ่มขึ้น (จำนวน ๑๒,๐๐๐ คน/ปี)
- ๒. การมีส่วนร่วมของพลเมืองในโครงการพัฒนาต่าง ๆ เพิ่มขึ้น ร้อยละ ๑๐๐
- ๓. การตอบสนองความต้องการของประชาชนเพิ่มขึ้น ร้อยละ ๑๐๐

**กลยุทธ์**

- ๑. ส่งเสริมประชาธิปไตย สนับสนุนการพัฒนาประชาธิปไตยภาคพลเมือง การพัฒนาศักยภาพผู้นำชุมชน เสริมสร้างวัฒนธรรมและการมีส่วนร่วมของประชาชนในระบอบประชาธิปไตย
- ๒. เสริมสร้างการมีส่วนร่วมของประชาชน เพื่อแก้ปัญหา การปฏิรูป และการพัฒนาท้องถิ่น ในทุก ๆ ด้านอย่างต่อเนื่อง
- ๓. บริหารแบบบูรณาการ และแบบประชารัฐ ให้เกิดผลสัมฤทธิ์ต่อภารกิจของรัฐ
- ๔. การสร้างความสงบ ความผาสุก ความมั่นคงในชีวิต อำนวยความยุติธรรม การลดความความเหลื่อมล้ำในสังคม การสร้างโอกาสในการเข้าถึงหรือได้รับสิทธิและสวัสดิการอย่างเท่าเทียมและเป็นธรรม
- ๕. ลดขั้นตอนการปฏิบัติงานขององค์กรปกครองส่วนท้องถิ่นให้มีประสิทธิภาพและเกิด

ความคุ้มค่าในเชิงภารกิจของรัฐ เพื่อให้ประชาชนได้รับการอำนวยความสะดวก และได้รับการตอบสนองความต้องการ

๖.เพิ่มประสิทธิภาพในการบริหารจัดการภาครัฐ สร้างบุคลากรขององค์กรปกครองส่วนท้องถิ่นให้เป็นคนดี คนเก่ง ยึดหลักคุณธรรม มุ่งมั่นและเป็นอาชีพ

**๑.๖ Thailand ๔.๐ โมเดลประเทศไทย ๔.๐**

โมเดลประเทศไทย ๔.๐ เป็นวิสัยทัศน์เชิงนโยบายการพัฒนาทางเศรษฐกิจของประเทศไทย หรือ โมเดลพัฒนาเศรษฐกิจของรัฐบาล ภายใต้การนำของพลเอกประยุทธ์ จันทร์โอชา นายกรัฐมนตรีและหัวหน้า คณะรักษาความสงบแห่งชาติ (คสช.) ที่เข้ามาบริหารประเทศบนวิสัยทัศน์ “มั่นคง มั่งคั่ง ยั่งยืน” ที่ต้องการปรับเปลี่ยนโครงสร้างทางเศรษฐกิจไปสู่ “Value Based Economy” หรือ “เศรษฐกิจที่ขับเคลื่อนด้วยนวัตกรรม” โดยมีฐานคิดหลักคือ การเปลี่ยนจากการผลิตสินค้าโภคภัณฑ์ ไปสู่สินค้าเชิงนวัตกรรม เปลี่ยนจากการขับเคลื่อนด้วยเทคโนโลยี ความคิดสร้างสรรค์และนวัตกรรมจากการเน้นภาคการผลิตสินค้าไปสู่การเน้นภาคบริการมากขึ้น ซึ่งเป็นการเปลี่ยนวิธีการทำที่มีลักษณะสำคัญ คือเปลี่ยนจากมนุษย์ที่สำคัญให้ทำงานร่วมกันกับเครื่องจักรกลเทคโนโลยีขั้นสูงที่นำเข้ามาช่วยในการภาคการผลิตในทุกสาขาอาชีพได้อย่างมีประสิทธิภาพ และเน้นการบริหารจัดการและเทคโนโลยี (Smart Farming) โดยเน้นการปรับสมดุลการพัฒนา ๔ ในมิติไปพร้อม ๆ กัน ทั้งความมั่นคงทางด้านเศรษฐกิจ การรักษาสังแวดล้อม การมีสังคมที่อยู่ดีกินดี และการเสริมสร้างภูมิปัญญา มนุษย์ ซึ่งจะทำให้ประเทศไทยสามารถรับมือกับการเปลี่ยนแปลงพลวัตโลกได้อย่างทัน่วงที

การขับเคลื่อนการพัฒนาประเทศไทยภายใต้โมเดล “ประเทศไทย ๔.๐” จะใช้แนวทาง “สานพลังประชารัฐ” เป็นตัวการขับเคลื่อน โดยมุ่งเน้นการมีส่วนร่วมของภาคเอกชน ภาคการเงิน การธนาคาร ภาคประชาชน ภาคสถาบันการศึกษา มหาวิทยาลัยและสถาบันวิจัยต่าง ๆ ร่วมกันระดมความคิด ผนึกกำลังขับเคลื่อนผ่านโครงการบันทึกความร่วมมือ กิจกรรม หรืองานวิจัยต่าง ๆ โดยกลุ่มเทคโนโลยีและอุตสาหกรรม เป้าหมาย ประกอบด้วย

- ๑. กลุ่มอาหาร เกษตร และเทคโนโลยีชีวภาพ เปลี่ยนจากการเกษตรแบบดั้งเดิมในปัจจุบันไปสู่การเกษตรสมัยใหม่ ที่เน้นการบริหารจัดการและเทคโนโลยี โดยเกษตรกรต้องร่ำรวยขึ้น และเป็นเกษตรกรแบบเป็นผู้ประกอบการ
- ๒. กลุ่มสาธารณสุข สุขภาพ และเทคโนโลยีทางการแพทย์
- ๓. กลุ่มเครื่องมืออัจฉริยะ หุ่นยนต์ และระบบเครื่องกลที่ใช้ระบบอิเล็กทรอนิกส์ควบคุม
- ๔. กลุ่มดิจิทัล เทคโนโลยีอินเทอร์เน็ตที่เชื่อมต่อและบังคับอุปกรณ์ต่าง ๆ ปัญญาประดิษฐ์และเทคโนโลยีสมองกลฝังตัว
- ๕. กลุ่มอุตสาหกรรมสร้างสรรค์ วัฒนธรรม และบริการที่มีมูลค่าสูง เปลี่ยนจากแรงงานที่มีความรู้ ความเชี่ยวชาญ และทักษะสูง

โมเดลพัฒนาเศรษฐกิจของประเทศไทยภายใต้โมเดล “ประเทศไทย ๔.๐” ดังกล่าว ถือเป็นภารกิจกำลังของทุกภาคส่วนภายใต้แนวคิด “ประชารัฐ” ซึ่งเป็นการวางรากฐานการพัฒนาประเทศในระยะยาวเป็นจุดเริ่มต้นในการขับเคลื่อนและนำพาประเทศที่มั่นคง มั่งคั่ง และยั่งยืนในที่สุด

**๒. ยุทธศาสตร์การพัฒนาขององค์การบริหารส่วนตำบลหนองแวง**

**๑. วิสัยทัศน์ :**

วิสัยทัศน์ขององค์การบริหารส่วนตำบลหนองแวง

“เศรษฐกิจเข้มแข็ง ประชาชนมั่นใจ ความรู้ก้าวไกล ใส่ใจสุขภาพ”

**๒. ยุทธศาสตร์ :**

- ยุทธศาสตร์ที่ ๑ พัฒนาด้านโครงสร้างพื้นฐาน
- ยุทธศาสตร์ที่ ๒ พัฒนาด้านส่งเสริมคุณภาพชีวิต และสังคม
- ยุทธศาสตร์ที่ ๓ พัฒนาด้านการศึกษา ศิลปะวัฒนธรรม จารีตประเพณีและภูมิปัญญาท้องถิ่น
- ยุทธศาสตร์ที่ ๔ พัฒนาด้านการจัดระเบียบชุมชน สังคม และการรักษาความสงบเรียบร้อย
- ยุทธศาสตร์ที่ ๕ พัฒนาด้านการบริหารจัดการ และอนุรักษ์ทรัพยากรธรรมชาติ สิ่งแวดล้อม
- ยุทธศาสตร์ที่ ๖ พัฒนาด้านการบริหารจัดการและส่งเสริมการมีส่วนร่วม

**๓. เป้าประสงค์รวม**

- ๓.๑ ประชาชนมีคุณภาพชีวิตที่ดี
- ๓.๒ ท้องถิ่นมีการพัฒนาอย่างยั่งยืน

**๔. กลยุทธ์ตามประเด็นยุทธศาสตร์**

**ยุทธศาสตร์การพัฒนาที่ ๑ : ด้านโครงสร้างพื้นฐาน**

**• เป้าประสงค์ :**

- ๑. การคมนาคมมีความสะดวก ปลอดภัยและได้มาตรฐาน
- ๒. ประชาชนมีระบบสาธารณสุขโรค สาธารณูปการพื้นฐานในการดำรงชีวิตอย่างทั่วถึงและ

ได้มาตรฐาน

**• ตัวชี้วัด :**

- ๑. จำนวนโครงสร้างพื้นฐานที่ได้มาตรฐานเพิ่มขึ้น
- ๒. จำนวนแหล่งน้ำเพื่อการอุปโภค บริโภคที่ได้รับการอนุรักษ์ฟื้นฟู

**• กลยุทธ์ :**

- ๑. พัฒนาระบบโครงสร้างพื้นฐานและสิ่งอำนวยความสะดวกให้ได้มาตรฐาน
- ๒. พัฒนาแหล่งน้ำเดิมและแหล่งน้ำธรรมชาติเพื่อเพิ่มประสิทธิภาพการกักเก็บ และเพิ่ม

ประสิทธิภาพบริหารจัดการน้ำเพื่อการพัฒนาที่ยั่งยืน

**ยุทธศาสตร์การพัฒนาที่ ๒ : ด้านส่งเสริมคุณภาพชีวิต และสังคม**

**• เป้าประสงค์ :**

- ๑. ประชาชนมีคุณภาพ มีงานทำ มีรายได้เพียงพอต่อการดำรงชีพ
- ๒. หมู่บ้านมีความเข้มแข็ง สมานฉันท์ เกื้อกูลต่อกัน และประชาชนเข้าถึงบริการทางสังคม

เพิ่มขึ้น

**• ตัวชี้วัด :**

- ๑. ร้อยละของผลิตภัณฑ์ชุมชนของกลุ่มอาชีพต่าง ๆ เพิ่มขึ้น
- ๒. จำนวนผลิตภัณฑ์จากภูมิปัญญาท้องถิ่น และชุมชนที่ได้รับการพัฒนาและเพิ่มมูลค่า
- ๓. ร้อยละของเด็กและเยาวชนมีสุขภาพแข็งแรง และห่างไกลยาเสพติด

๔. ร้อยละของประชาชนได้รับสวัสดิการของรัฐอย่างทั่วถึง

• กลยุทธ์ :

- ๑. ส่งเสริมการลงทุน ส่งเสริมแนวคิดเศรษฐกิจสร้างสรรค์ให้เกิดขึ้นแก่คนในชุมชน ส่งเสริมการพึ่งพาตนเองตามหลักปรัชญาเศรษฐกิจพอเพียง
- ๒. เพิ่มมูลค่าผลิตภัณฑ์ชุมชน และภูมิปัญญาท้องถิ่นเพื่อเพิ่มมูลค่า อย่างเป็นระบบครบวงจร โดยเชื่อมโยงกับการท่องเที่ยวในพื้นที่
- ๓. ส่งเสริมและพัฒนาคุณภาพชีวิต สุขภาวะและสภาพแวดล้อม การป้องกันและระงับการระบาดของโรคติดต่อ การป้องกันปัญหายาเสพติด ส่งเสริมสุขภาพพลานามัยของประชาชน
- ๔. พัฒนาคุณภาพชีวิตและจัดสวัสดิการให้แก่ผู้สูงอายุ ผู้พิการ ผู้ป่วยเอดส์ และผู้ด้อยโอกาส

**ยุทธศาสตร์การพัฒนาที่ ๓ : ด้านการศึกษา ศิลปะวัฒนธรรม จารีตประเพณีและภูมิปัญญาท้องถิ่น**

• เป้าประสงค์ :

ยกระดับการศึกษาทั้งในระบบและนอกระบบการศึกษาตามอัธยาศัย ประชาชนมีคุณธรรม จริยธรรม และอนุรักษ์ศิลปวัฒนธรรม จารีตประเพณีและภูมิปัญญาท้องถิ่นให้คงอยู่คู่กับท้องถิ่นสืบไป

• ตัวชี้วัด :

- ๑. ร้อยละของเด็ก/นักเรียนและเยาวชนได้รับการเรียนรู้ พัฒนาทักษะชีวิตตามเกณฑ์มาตรฐานการศึกษาขั้นพื้นฐาน
- ๒. ร้อยละของประชาชนที่ได้รับการส่งเสริม สืบสานวัฒนธรรมประเพณีอันดีงามท้องถิ่น

• กลยุทธ์ :

- ๑. ยกระดับคุณภาพการศึกษา การเรียนรู้ และฝึกอบรมให้เท่าเทียมทั่วถึง ตามความเหมาะสมทุกช่วงวัย
- ๒. ส่งเสริมการอนุรักษ์ประเพณีและวัฒนธรรมอันดีงาม และภูมิปัญญาท้องถิ่นให้คงอยู่คู่กับท้องถิ่นสืบไป

**ยุทธศาสตร์การพัฒนาที่ ๔ : ด้านการจัดระเบียบชุมชน/สังคม และการรักษาความสงบเรียบร้อย**

• เป้าประสงค์ :

ชุมชน/ประชาชนมีความปลอดภัยในชีวิตและทรัพย์สิน และอยู่ร่วมกันอย่างสันติสุข

• ตัวชี้วัด :

- ๑. ร้อยละการมีส่วนร่วมของทุกภาคส่วนในการจัดระเบียบชุมชน สังคม และการรักษาความสงบเรียบร้อยในพื้นที่
- ๒. ร้อยละความพึงพอใจ ความเชื่อมั่น และความไว้วางใจจาก ประชาชนที่มีต่อการแก้ไขปัญหาความสงบเรียบร้อย

• กลยุทธ์ :

- ๑. สร้างภูมิคุ้มกันและสนับสนุนการป้องกัน/รักษาความสงบ เรียบร้อยในพื้นที่
- ๒. เพิ่มศักยภาพการป้องกันและบรรเทาสาธารณภัยให้มีประสิทธิภาพ



**ยุทธศาสตร์การพัฒนาที่ ๕ : ด้านการบริหารจัดการ และอนุรักษ์ทรัพยากรธรรมชาติและสิ่งแวดล้อม**

• เป้าประสงค์ :

คืนความอุดมสมบูรณ์ สร้างความสมดุลให้แก่สิ่งแวดล้อมอย่างยั่งยืน

• ตัวชี้วัด :

๑. จำนวนทรัพยากรธรรมชาติและสิ่งแวดล้อมได้รับการฟื้นฟู (แห่ง)
๒. ร้อยละของประชาชนที่บริหารจัดการขยะอย่างถูกต้องตามหลักวิชาการ

• กลยุทธ์ :

๑. บริหารจัดการทรัพยากรธรรมชาติและสิ่งแวดล้อมอย่างยั่งยืน ส่งเสริมการสร้างความรู้ความตระหนักและการเรียนรู้ของประชาชนในการฟื้นฟู ปลูกป่า และการป้องกันการบุกรุกป่าชุมชน
๒. พัฒนาการบริหารจัดการขยะมูลฝอยแบบมีส่วนร่วมของประชาชน

**ยุทธศาสตร์การพัฒนาที่ ๖ : พัฒนาด้านการบริหารจัดการและส่งเสริมการมีส่วนร่วม**

• เป้าประสงค์ :

ท้องถิ่นมีการบริหารจัดการ ตามหลักธรรมาภิบาล มีความโปร่งใส สามารถตรวจสอบได้

• ตัวชี้วัด :

๑. ร้อยละของประชาชนมีส่วนร่วมในโครงการพัฒนาต่าง ๆ
๒. ร้อยละของระดับความพึงพอใจของผู้รับบริการต่อการดำเนินงานของหน่วยงาน

• กลยุทธ์ :

๑. ส่งเสริมการบริหารงานแบบบูรณาการ โดยกระบวนการมีส่วนร่วมของประชาชน
๒. เพิ่มศักยภาพและประสิทธิภาพการปฏิบัติราชการและพัฒนาระบบการบริการประชาชนให้มี

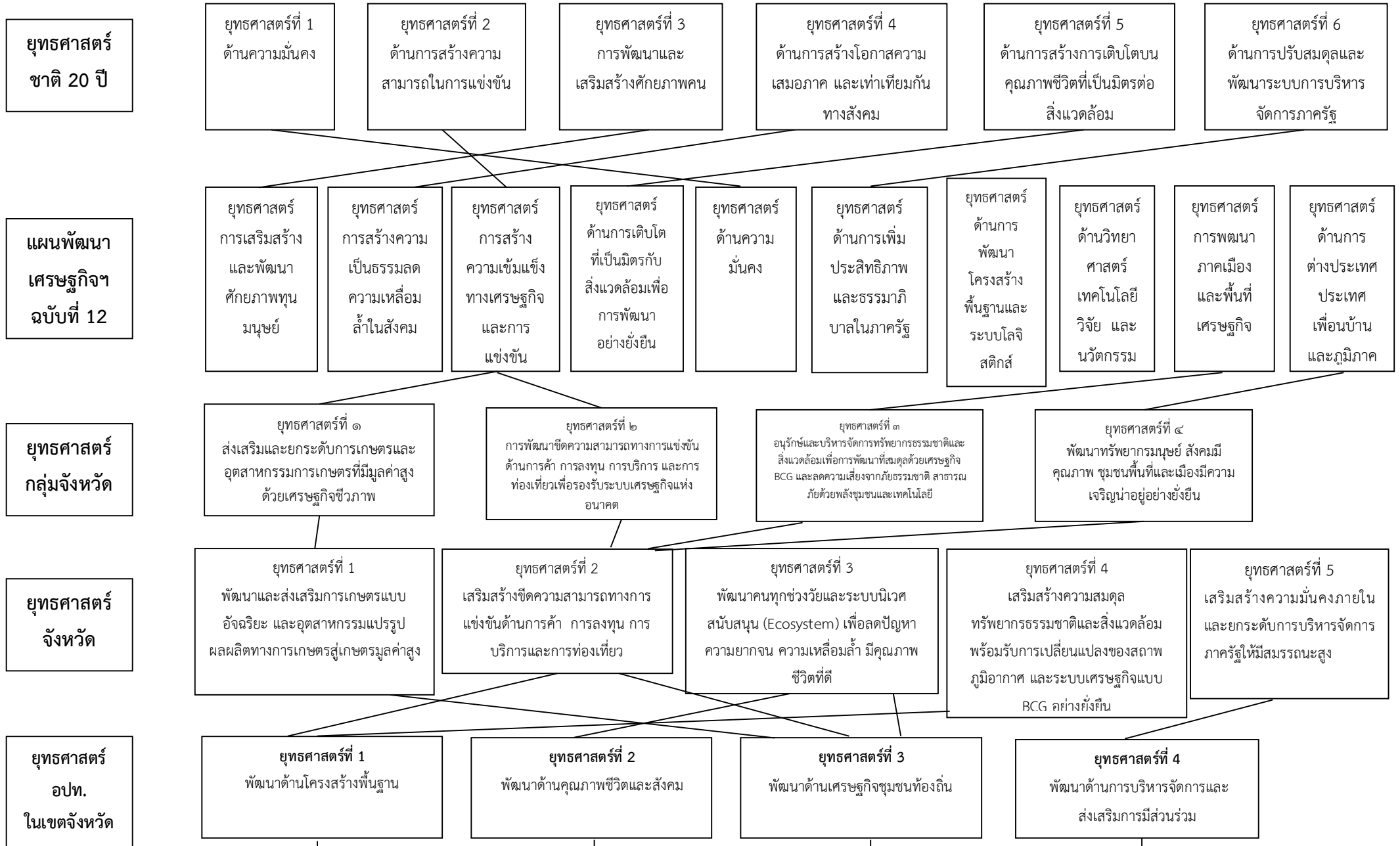
ประสิทธิภาพ

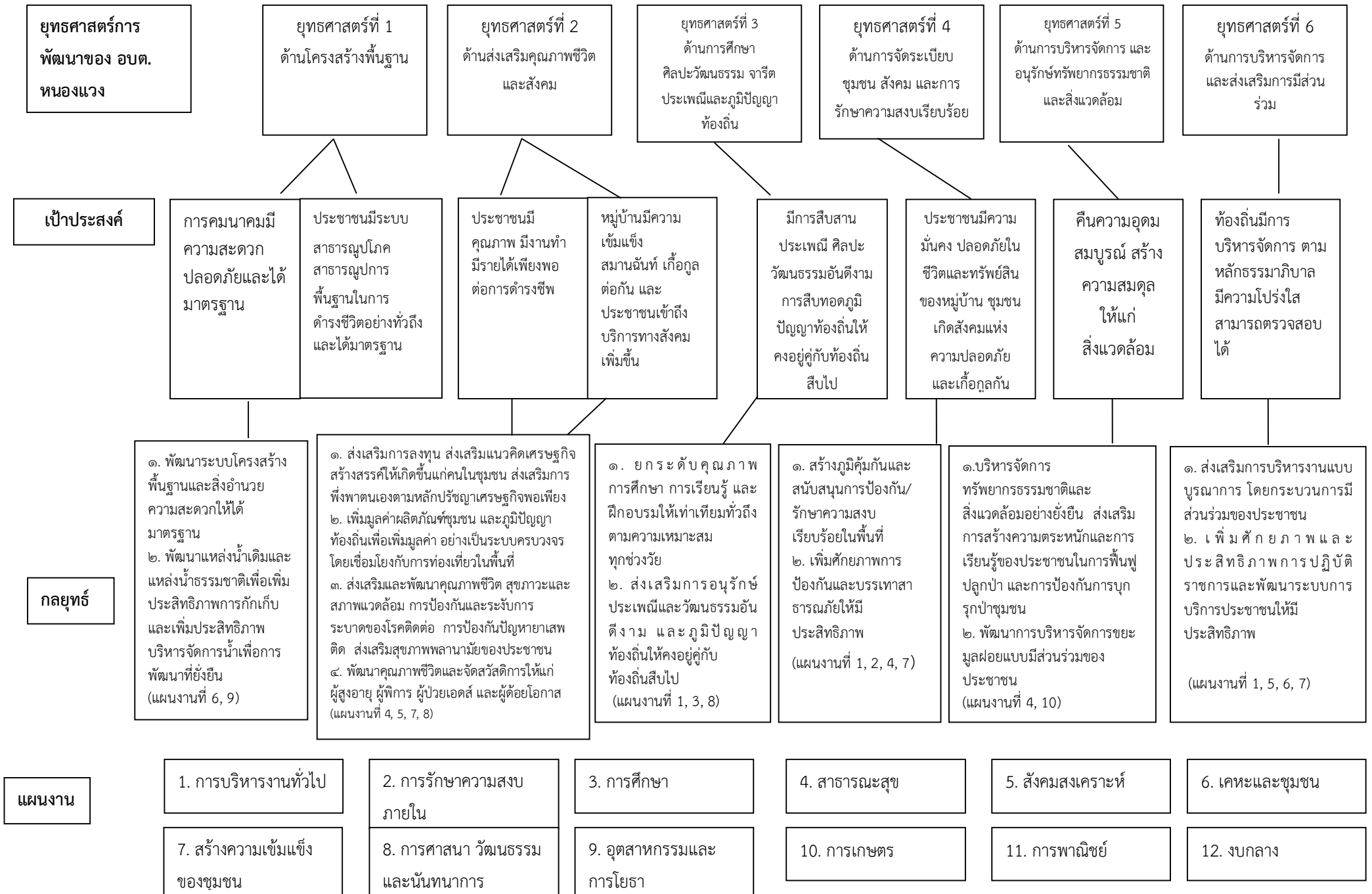
#### ๔. จุดยืนทางยุทธศาสตร์ (Positioning)

##### จุดยืนทางยุทธศาสตร์ขององค์การบริหารส่วนตำบลหนองแวง



ความเชื่อมโยงของยุทธศาสตร์ในภาพรวม





๓. การวิเคราะห์เพื่อพัฒนาท้องถิ่น

๓.๑ การวิเคราะห์กรอบการจัดทำยุทธศาสตร์ขององค์กรปกครองส่วนท้องถิ่น

การวิเคราะห์ศักยภาพเพื่อประเมินสถานภาพการพัฒนาในปัจจุบัน และโอกาสในการพัฒนาในอนาคต องค์กรบริหารส่วนตำบลหนองแวง ได้รวบรวมข้อมูลปัญหาและความต้องการของประชาชนในพื้นที่ ตามแผนพัฒนาหมู่บ้านทั้ง ๑๕ หมู่บ้าน เพื่อนำมาวิเคราะห์ที่เกิดจากด้านต่าง ๆ ที่สอดคล้องกับการแก้ไขปัญหาความยากจน หลักประชาธิรัฐ ซึ่งนำไปสู่การวิเคราะห์ศักยภาพตำบล ด้วยเทคนิค Swot Analysis เพื่อหาจุดแข็ง (Strength = S) จุดอ่อน (Weakness = W) ขององค์กร และหาโอกาส (Opportunity = O) และอุปสรรค (Threat =T) ที่มีผลกระทบต่อองค์กร การนำไปสู่การจัดทำยุทธศาสตร์การพัฒนา และการจัดทำแผนพัฒนาท้องถิ่น โดยมีรายละเอียดดังนี้

การวิเคราะห์ปัญหาและความต้องการของประชาชนในเขตตำบลหนองแวง

ประเด็นปัญหา/ความต้องการ	สาเหตุปัญหา	แนวทางการแก้ไข
<b>๑. ด้านโครงสร้างพื้นฐาน</b>		
๑. ความต้องการถนนทางเชื่อมหมู่บ้าน / ตำบล	- การสัญจรไปมาลำบาก ประชาชนได้รับความเดือดร้อน เนื่องจากสภาพถนนเป็นลูกรัง เป็นหลุม/บ่อ น้ำท่วมขัง หรือผิวจราจรของถนนชำรุดเสียหาย	- พัฒนา ก่อสร้าง ปรับปรุงถนน ให้มีความสะดวก ปลอดภัยและได้มาตรฐาน เพื่อให้ประชาชนได้ใช้สัญจร และเชื่อมโยงภาคขนส่งและภาคธุรกิจท่องเที่ยว
๒. ถนนชำรุดหลายสาย ต้องการซ่อมแซมหรือก่อสร้างถนนให้อยู่ในสภาพที่ใช้ได้ดี	แหล่งน้ำตื้นเขิน ปริมาณน้ำไม่เพียงพอต่อการอุปโภค บริโภค ทำการเกษตรและเลี้ยงสัตว์	ขุดลอกขยายแหล่งน้ำ จะทำให้สามารถกักเก็บน้ำไว้ใช้ในฤดูแล้งได้ตลอดทั้งปี
๓. ความต้องการขุดลอกหนองน้ำ เพื่อแก้ไขปัญหากล้ง	- การขยายตัวของประชากร/ครัวเรือน - บ่อบาดาลตื้น - น้ำประปาไหลไม่เป็นปกติ - ท่อประปาแตกบ่อยครั้ง	- ขุดเจาะบ่อบาดาลเดิม/ใหม่ หรือขยายเขตประปา หรือปรับปรุงระบบท่อจ่ายน้ำประปาหมู่บ้าน ให้มีน้ำดื่มน้ำใช้เพียงพอตลอดทั้งปี - ก่อสร้างประปาผิวดิน
๔. ปริมาณน้ำไม่เพียงพอต่อการอุปโภค บริโภค	- เนื่องจากการขยายตัวของหมู่บ้าน ทำให้ไฟฟ้า/กระแสไฟฟ้าไม่ทั่วถึง - ไฟฟ้าส่องสว่างชำรุดบ่อย	- ขยายเขตไฟฟ้า เพื่อที่อยู่อาศัย และการเกษตร - ติดตั้ง/ขยายสายเมนไฟฟ้าส่องสว่างภายในหมู่บ้านให้ครอบคลุม เพื่อป้องกันชีวิต และทรัพย์สินของประชาชน - เพิ่มขนาดหม้อแปลงไฟฟ้าให้เพียงพอต่อการใช้งานของประชาชนในพื้นที่
๕. ครัวเรือนยังมีไฟฟ้าใช้ไม่ครบทุกครัวเรือน ๖. ไฟฟ้าส่องสว่างภายในหมู่บ้านยังไม่ครอบคลุม ๗. กระแสไฟฟ้าตก	ระบบระบายน้ำยังไม่เพียงพอ หรือเกิดน้ำท่วมขังในหมู่บ้านส่งกลิ่นเหม็นก่อความรำคาญ	- ก่อสร้างรางระบายน้ำ/ท่อระบายน้ำภายในหมู่บ้าน หรือท่อระบายน้ำคันคูคลองต่าง ๆ ให้ระบายน้ำได้สะดวก
๘. ราง/ท่อระบายน้ำ		

ประเด็นปัญหา/ความต้องการ	สาเหตุปัญหา	แนวทางการแก้ไข
<b>๒. ด้านเศรษฐกิจ</b>		
๑. ปัญหาผลิตภัณฑจากกลุ่มอาชีพไม่มีตลาดรองรับ	- กลุ่มอาชีพผลิตสินค้าออกมาไม่สามารถขายสินค้าได้ จึงไม่เป็นแรงผลักดันให้ประชาชนหันมาพัฒนาคุณภาพผลิตภัณฑให้ดีขึ้น	- พัฒนา/ผลิตสินค้าเกษตรปลอดสารพิษและการแปรรูปสินค้าเกษตร สินค้าท้องถิ่น (OTOP) และการตลาด ให้มีคุณภาพและมาตรฐาน
๒. ปัญหาการรวมกลุ่มอาชีพขาดความต่อเนื่อง	- กลุ่มขาดความกระตือรือร้นในการทำงาน ซึ่งทำให้การดำเนินงานไม่มีความยั่งยืน - ขาดแหล่งเงินลงทุนในการทำกิจการและประกอบอาชีพ	- ส่งเสริม สนับสนุนงบประมาณในการทำกิจการและประกอบอาชีพ
๓. ประชาชนไม่มีรายได้เสริมหลังจากการทำอาชีพหลัก/มีรายได้ต่ำทำให้เกิดปัญหาหนี้สิน	- ภาครัฐไม่มีการส่งเสริมอาชีพและจัดหาตลาดให้แก่ประชาชนอย่างจริงจัง - การขาดความกระตือรือร้นในการทำงานของประชาชน	- สนับสนุนงบประมาณและองค์ความรู้ในการส่งเสริมการประกอบอาชีพให้แก่ประชาชนมีรายได้เสริม ลดรายจ่าย - สนับสนุนงบประมาณและองค์ความรู้ในการทำเกษตรพอเพียง/เกษตรทฤษฎีใหม่ตามแนวพระราชดำริพระเจ้าอยู่หัว ร.๙ - จัดหาตลาดรองรับเพื่อจำหน่ายผลิตภัณฑ
๔. การถูกพ่อค้าคนกลางกดราคาสินค้าทางการเกษตร (ข้าว)/ เกษตรกรไม่มีอำนาจในการต่อรองราคาทำให้ราคาผลผลิตที่ได้น้อย	- การกำหนดราคาสินค้าของภาครัฐเอื้อต่อพ่อค้าคนกลาง	- ภาครัฐ/หน่วยงานรัฐ จัดให้มีการรวมตัวกันของกลุ่มเกษตรกรผู้ปลูกข้าวในรูปแบบของสหกรณ์ชุมชนเพื่อสร้างอำนาจต่อรองพ่อค้าคนกลางได้
๕. ปัญหาการลงทุนทำการเกษตร และราคาทางการเกษตรตกต่ำ ไม่คุ้มกับการลงทุนไป	- มีการทำการเกษตรทำเยอะขึ้น ลงทุนมากขึ้น แต่ได้ผลผลิตน้อยลง - ราคาพืชผลทางการเกษตรตกต่ำ ไม่คุ้มกับลงทุนไป เนื่องจากต้นทุนในการผลิตสูง/ เกษตรกรไม่ปรับเปลี่ยนทัศนคติ/มีวิธีการในการทำเกษตรแบบเดิม ๆ	- หน่วยงานรัฐ รมรณรงค์/ส่งเสริมให้ประชาชน ปรับปรุงวิธีการปลูกให้ถูกวิธีหรือปรับแนวคิดปลูกแบบเดิม ๆ เป็นปลูกอย่างอื่นแทน - จัดอบรมให้ความรู้และส่งเสริมปัจจัย/ จัดหาวัตถุดิบในการผลิตปุ๋ยอินทรีย์ชีวภาพ - ส่งเสริมการแปรรูปสินค้า เพื่อเพิ่มมูลค่าสินค้าให้สูงขึ้น
<b>๓. ด้านการศึกษา ศาสนาและวัฒนธรรม</b>		
๑. ประชาชนขาดความเอาใจใส่ในวัฒนธรรมประเพณีดั้งเดิม มีความเห็นแก่ตัวและขาดความร่วมมือในกิจกรรมต่าง ๆ ของหมู่บ้าน	- กระแสโลกาภิวัตน์/ความเจริญด้านเทคโนโลยีในปัจจุบัน/การเปลี่ยนแปลงทางสังคมและวัฒนธรรมไทย ทำให้ค่านิยมเปลี่ยนแปลงไป - พ่อแม่อบรมสั่งสอนบุตรหลานมีน้อยลง ทำให้ขาดความรู้ความเข้าใจในวัฒนธรรมของสังคม จึงมีผลต่อพฤติกรรมที่เปลี่ยนแปลงไป	- หน่วยงานภาครัฐ/ผู้นำหมู่บ้านจัดกิจกรรมส่งเสริมฟื้นฟูประเพณีวัฒนธรรมท้องถิ่นในวันสำคัญต่าง ๆ เพื่อให้คนในหมู่บ้านได้มีกิจกรรมร่วมกัน เป็นเวทีที่สามารถสร้างความสามัคคีของคนในหมู่บ้าน และเป็นการปลูกฝังเยาวชน ประชาชนให้มีจิตใจเอื้อเฟื้อเผื่อแผ่ต่อกัน

ประเด็นปัญหา/ความต้องการ	สาเหตุปัญหา	แนวทางการแก้ไข
<b>ด้านการศึกษา ศาสนาและวัฒนธรรม (ต่อ)</b>		
๒. การรับรู้ข้อมูลข่าวสารในหมู่บ้านไม่ทั่วถึง เนื่องจากระบบเสียงตามสายขัดข้อง/ครีวเรือนที่อยู่ไกล รับทราบข้อมูลไม่ครบถ้วน	- การขยายตัวของประชากร/ครีวเรือน - หอกระจายข่าวประจำหมู่บ้านชำรุด	- ดำเนินการปรับปรุงระบบเสียงตามสายและขยายสายให้ครอบคลุมพื้นที่ เพื่อให้ประชาชนได้รับทราบข้อมูลข่าวสารอย่างทั่วถึง
๓. ขาดบุคลากร/ลูกหลานในหมู่บ้านที่จะสืบทอดภูมิปัญญาท้องถิ่น/ ขาดการต่อยอดภูมิปัญญาท้องถิ่นให้เข้ากับยุคสมัยปัจจุบัน/ ขาดตลาดรองรับผลิตภัณฑ์ที่เกิดจากภูมิปัญญาท้องถิ่นในหมู่บ้าน <b>ภูมิปัญญาท้องถิ่น :</b> ด้านปราชญ์ชาวบ้าน, ด้านจักสาน, ทอผ้าไหม, ทอผ้าขิด, ทอเสื่อกก, ด้านการนวดแผนไทย, ด้านสมุนไพรท้องถิ่น, การทำเกษตร ฯลฯ	- กระแสโลกาภิวัตน์/ความเจริญด้านเทคโนโลยีในปัจจุบัน/การเปลี่ยนแปลงทางสังคมและวัฒนธรรมไทย ทำให้ค่านิยมเปลี่ยนแปลงไป	- ภาครัฐให้การส่งเสริมการปลูกจิตสำนึก/สืบทอดภูมิปัญญาท้องถิ่นให้กับลูกหลาน - ขอรับการสนับสนุนองค์ความรู้และงบประมาณที่จะสามารถต่อยอดพัฒนาผลิตภัณฑ์ภูมิปัญญาท้องถิ่นสู่สากลได้ - จัดหาตลาดรองรับผลิตภัณฑ์ เพื่อเป็นการสืบสานสืบทอดภูมิปัญญาท้องถิ่นและสร้างรายได้ให้กับคนในหมู่บ้าน
<b>๔. ด้านสังคมและพัฒนาคุณภาพชีวิต</b>		
๑. เยาวชนมีพฤติกรรมไม่เหมาะสม/มีค่านิยมด้านวัตถุ ไม่ให้ความสำคัญของการร่วมกิจกรรมต่าง ๆ ของคนในหมู่บ้าน รวมไปถึงกิจกรรมศาสนกิจต่าง ๆ	- กระแสโลกาภิวัตน์/ความเจริญด้านเทคโนโลยีในปัจจุบัน ทำให้ค่านิยมเปลี่ยนแปลงไป	- อบรมเยาวชน/ค่ายเยาวชนให้มีจิตสำนึกในขนบธรรมเนียมประเพณี และการดำรงชีวิตประจำวันให้มีความระเบียบวินัยมากขึ้น
๒. ปัญหายาเสพติด และความปลอดภัยในชีวิตและทรัพย์สินของประชาชน	- ปัญหายาเสพติดของเยาวชนประชาชนในพื้นที่ รวมไปถึงการระบาดในสถานศึกษา - สังคมมีความเสื่อมโทรมทั้งได้ร่างกายและจิตใจ ทำให้เกิดปัญหาความไม่ปลอดภัยในชีวิตและทรัพย์สิน / การลักขโมยเกิดขึ้นได้	- ภาครัฐบังคับใช้กฎหมายอย่างจริงจัง - จัดให้มีการตรวจเวรยามสอดส่องดูแลคน/พื้นที่ต่าง ๆ ในหมู่บ้าน/ตำบล อย่างเข้มงวดเพื่อไม่ให้เกิดปัญหาส่งผลกระทบต่อชีวิตความเป็นอยู่ของประชาชน - ขอรับงบประมาณในการติดตั้งกล้องวงจรปิด (CCTV) - รณรงค์ประชาสัมพันธ์ให้เห็นผลโทษของยาเสพติด และให้ผู้ปกครองคอยสอดส่องสังเกตพฤติกรรมของบุตรหลานตัวเอง - จัดโครงการป้องกันและแก้ไขปัญหายาเสพติดในพื้นที่และสถานศึกษา
๓. ในหมู่บ้านยังพบแหล่งเพาะพันธุ์ยุงลาย ซึ่งเป็นสาเหตุทำให้เป็นโรคไข้เลือดออก	ประชาชนขาดความไม่ใส่ใจ/ไม่ปฏิบัติตามหลักการป้องกัน ๕ ป. ได้แก่ ปล่อยปละ เปลี่ยน ปรับปรุง ปฏิบัติ	- รณรงค์/จัดหาวัสดุทางการแพทย์ฉีดพ่นตามบ้านเรือนในหมู่บ้าน - จัดโครงการควบคุมและป้องกันโรคติดต่อ

ประเด็นปัญหา/ความต้องการ	สาเหตุปัญหา	แนวทางการแก้ไข
<b>ด้านสังคมและพัฒนาคุณภาพชีวิต (ต่อ)</b>		
๔. ปัญหาสุขภาพและโรคเรื้อรัง	ประชาชนขาดความใส่ใจในการดูแลสุขภาพตนเอง ไม่สนใจในการออกกำลังกาย เพื่อร่างกายที่แข็งแรง	<ul style="list-style-type: none"> <li>- จัดอบรมให้ความรู้เรื่องสุขภาพแก่ประชาชนอย่างต่อเนื่อง</li> <li>- รณรงค์/ส่งเสริมการออกกำลังกาย</li> <li>- จัดหาอุปกรณ์การออกกำลังกาย</li> </ul>
๕. เกิดโรคระบาด/โรคอุบัติใหม่ในคนและสัตว์ เช่น โรคติดเชื้อไวรัสโคโรนา (COVID), โรคมือเท้าปากในเด็ก, โรคลัมปีสกิน (Lumpy skin disease) ในสัตว์ (โค), โรคปากเท้าเปื่อยในสัตว์ ฯลฯ	- เกิดจากการเดินทางของประชาชนทั่วโลก การนำเข้าสัตว์จากต่างประเทศ โดยไม่ทราบว่าติดเชื้อ และพฤติกรรมของประชาชนที่ไม่ค่อยใส่ใจสุขภาพตัวเอง	<ul style="list-style-type: none"> <li>- จัดอบรม/สนับสนุนงบประมาณในการช่วยเหลือประชาชน</li> <li>- สนับสนุนวัคซีนเพื่อป้องกันโรคต่าง ๆ</li> </ul>
๖. การจัดทำแผนการดำเนินงานไม่ชัดเจน และขาดการมีส่วนร่วมของประชาชนในการมีกิจกรรมร่วมกัน	ประชาชนขาดความรู้ความเข้าใจใน สิทธิ เสรีภาพ บทบาทและหน้าที่ของพลเมืองที่ดีของตนเอง	จัดประชุมกำหนดแนวทางการดำเนินงานให้ชัดเจน
<b>๕. ด้านทรัพยากรธรรมชาติและสิ่งแวดล้อม</b>		
๑. ปัญหาการลดลงของทรัพยากรธรรมชาติ เช่น ป่าชุมชนเสื่อมโทรม ๒. ปัญหามลภาวะหรือมลพิษทางสิ่งแวดล้อม อาจส่งผลกระทบต่อสุขภาพการเจ็บป่วย, ดินเสื่อมคุณภาพ/ เกิดภาวะโลกร้อนได้ เช่น การเผาขยะมูลฝอย, เผาตอซังข้าว, การใช้ปุ๋ยและยาฆ่าแมลง	<ul style="list-style-type: none"> <li>- ความต้องการในการใช้ทรัพยากรธรรมชาติเพิ่มขึ้น เช่น ความต้องการพื้นที่ทำกิน, การตัดไม้ทำลายป่า</li> <li>- เกิดจากการใช้ปุ๋ยและยาฆ่าแมลงในการผลิตทางด้านเกษตร ได้ก่อให้เกิดความเสื่อมโทรมของคุณภาพของดิน</li> <li>- เกิดจากภัยธรรมชาติ เช่น ภัยน้ำท่วม ภัยแล้ง</li> <li>- ประชาชนขาดจิตสำนึก/ ขาดความมีระเบียบ การปฏิบัติตามกฎหมาย การรักษาหน้าที่ความรับผิดชอบต่อสิ่งแวดล้อม</li> <li>- ฝนไม่ตกต้องตามฤดูกาล</li> <li>- ไม่มีการปลูกพืชหมุนเวียน</li> </ul>	<ul style="list-style-type: none"> <li>- หน่วยงานภาครัฐ/เอกชน ประชาชน ร่วมกันปลูกจิตสำนึกให้ประชาชนรักษาสีเขียวสิ่งแวดล้อม</li> <li>- การโครงการพลิกฟื้นป่าให้เป็นป่าสมบูรณ์ชูเปอร์มาเก็ตของชุมชน</li> <li>- จัดโครงการปลูกป่าชุมชน</li> <li>- จัดโครงการพัฒนาทรัพยากรธรรมชาติและสิ่งแวดล้อม</li> <li>- รณรงค์/จัดอบรมให้ความรู้ในการจัดการขยะแบบมีส่วนร่วมของประชาชน</li> </ul>
๓. ปัญหาภัยพิบัติน้ำท่วมขังพื้นที่เกษตรกรรม ทำให้ผลผลิต (ข้าว) เสียหาย ก่อให้เกิดการขาดรายได้และภาระหนี้สินเพิ่มขึ้น	<ul style="list-style-type: none"> <li>- การเปลี่ยนแปลงสภาพอากาศโลก/ภาวะโลกร้อน ทำให้เกิดภัยธรรมชาติ</li> <li>- ภาครัฐ/หน่วยงานอำเภอ/ตำบล/ประชาชน ขาดการวางแผนการดำเนินงานในการแก้ไขปัญหาาร่วมกัน</li> </ul>	<ul style="list-style-type: none"> <li>- ภาครัฐ/หน่วยงานอำเภอ/ตำบล/ประชาชน และหน่วยงานพื้นที่ใกล้เคียง ร่วมบูรณาการบริหารจัดการแก้ไขปัญหาภัยน้ำท่วมพื้นที่เกษตรกรรมอย่างจริงจัง</li> <li>- ภาครัฐสนับสนุนงบประมาณในการแก้ไขปัญหาภัยน้ำท่วมพื้นที่เกษตรกรรม เช่น การปรับปรุงและตกแต่งสภาพลำน้ำ, แก้มลิง, การจัดทำธนาคารน้ำใต้ดินทั้งระบบปิดและระบบเปิด ฯลฯ</li> </ul>



## การวิเคราะห์สภาพแวดล้อม

### ● การวิเคราะห์ปัจจัยภายใน (Internal Factors)

เป็นเครื่องมือที่ช่วยในส่วนของปัจจัยภายใน เป็นการวิเคราะห์จุดแข็ง (Strength = S) และจุดอ่อน (Weakness = W) ขององค์กร ซึ่งจะมีลักษณะที่ดีและไม่ดี โดยใช้จุดแข็งในการกำหนดกลยุทธ์และใช้จุดอ่อนเพื่อปรับปรุง ดังนี้

#### จุดแข็ง (Strength = S)

๑. องค์การบริหารส่วนตำบลหนองแวงมีฐานะเป็นนิติบุคคลและเป็นราชการบริหารส่วนท้องถิ่น
๒. การจัดโครงสร้างขององค์กร มีการแบ่งส่วนราชการภายในและกำหนดหน้าที่ความรับผิดชอบตามโครงสร้างอย่างชัดเจนเป็นระบบ ครอบคลุมตามอำนาจหน้าที่ทุกภารกิจ
๓. เป็นองค์กรที่มีความเป็นอิสระทางการบริหารค่อนข้างสูง สามารถกำหนดทิศทาง นโยบาย แนวทางการพัฒนาท้องถิ่น และการบริหารจัดการได้อย่างเป็นเอกภาพ และสอดคล้องกับความต้องการของประชาชนในพื้นที่
๔. ผู้บริหาร มีวิสัยทัศน์ นโยบายที่ชัดเจนยึดหลักธรรมาภิบาล บริหารจัดการองค์กรอย่างโปร่งใส ตรวจสอบได้ในการบริหารงานเพื่อให้สามารถตอบสนองต่อปัญหาและความต้องการของประชาชนอย่างแท้จริง
๕. มีการตราข้อบัญญัติงบประมาณ และข้อบัญญัติองค์การบริหารส่วนตำบลเป็นของตนเอง เป็นกฎหมายและเครื่องมือสำหรับใช้ในการพัฒนาท้องถิ่น
๖. มีบุคลากร งบประมาณ วัสดุ และอุปกรณ์ ที่พร้อมปฏิบัติหน้าที่ตามภารกิจ ในการให้บริการ สาธารณะแก่ประชาชน และส่งเสริมและพัฒนาบุคลากร ให้มีความรู้ความสามารถ มีทักษะ ในการปฏิบัติงานได้อย่างมีประสิทธิภาพ
๗. องค์กรสามารถจัดทำแผนอัตรากำลังได้เอง ตามภารกิจและงบประมาณ
๘. การดำเนินงานตามภารกิจขององค์การบริหารส่วนตำบลหนองแวง มีอำนาจหน้าที่และความสามารถ ในด้านการให้บริการสาธารณะแก่ประชาชน โดยสามารถบริหารจัดการแก้ไขปัญหาและตอบสนองความต้องการของประชาชนหรือในกรณีเร่งด่วนได้เอง ภายใต้กรอบกฎหมาย
๑๐. มีแผนพัฒนาท้องถิ่นขององค์กรที่เชื่อมโยงสอดคล้องกับยุทธศาสตร์จังหวัด ยุทธศาสตร์กลุ่มจังหวัด ยุทธศาสตร์การพัฒนาขององค์กรปกครองส่วนท้องถิ่นในเขตจังหวัด ยุทธศาสตร์ชาติ ๒๐ ปี แผนพัฒนาเศรษฐกิจ และสังคมแห่งชาติ
๑๑. องค์การบริหารส่วนตำบลหนองแวงมีการนำระบบเทคโนโลยีสารสนเทศมาใช้ในการปฏิบัติงาน และเป็นเครื่องมือในการกำกับติดตาม ตรวจสอบการดำเนินงาน เช่น ระบบสารสนเทศเพื่อการวางแผนและประเมินผล ของ อปท. (e-Plan), ระบบบัญชีคอมพิวเตอร์ อปท. (e-LAAS), ระบบการจัดซื้อจัดจ้างภาครัฐ กรมบัญชีกลาง (e-bidding), ระบบข้อมูลกลาง อปท. (info), โครงการลดการใช้พลังงานภาครัฐ (e-report), ระบบสารสนเทศ บุคลากรท้องถิ่น (E-LHR), ระบบงานสารบรรณอิเล็กทรอนิกส์ (e-Saraban), ระบบสารสนเทศเพื่อการเฝ้าระวัง โรคพิษสุนัขบ้า (Rabies One Data) ฯลฯ
๑๒. หมู่บ้าน/ชุมชนมีทุนทางสังคมและวัฒนธรรม ประเพณี วิถีชีวิต และภูมิปัญญาท้องถิ่นที่เป็นเอกลักษณ์ของตนเอง
๑๓. ผู้นำท้องถิ่น (กำนัน, ผู้ใหญ่บ้าน, ส. อบต., อปพร. จิตอาสา/อาสาสมัครกลุ่มต่าง ๆ, ผู้บริหารส่วนราชการ) มีบทบาทในการเข้ามามีส่วนร่วมและให้ความร่วมมือในการพัฒนาท้องถิ่นร่วมกับองค์กร

- ๑๔. เป็นพื้นที่สังคมชนบท ชุมชนมีความรักใคร่ เอื้ออาทร ความสัมพันธ์ภายในครอบครัวมีความอบอุ่น  
ใกล้ชิด
- ๑๖. พื้นที่ส่วนใหญ่เหมาะแก่การทำเกษตรและเป็นพื้นที่ผลิตข้าวหอมมะลิที่เป็นพืชเศรษฐกิจหลัก
- ๑๘. เป็นพื้นที่ที่มีเส้นทางคมนาคมและการขนส่งผลผลิตทางการเกษตรมีความสะดวก

**จุดอ่อน (Weakness =W)**

- ๑. โครงสร้างองค์กรเป็นแบบสายการบังคับบัญชาต้องรอการตัดสินใจจากผู้บริหาร
- ๒. การควบคุมกำกับของผู้บริหารต่อบุคลากรยังมีน้อยเกินไป
- ๓. ภารกิจตามประกาศคณะกรรมการกระจายอำนาจฯ บางภารกิจไม่ชัดเจน ทำให้การดำเนินงานที่อาจล่าช้าได้อันเนื่องมาจากภารกิจที่ไม่ใช่ขององค์การบริหารส่วนตำบลโดยตรง เช่น ภารกิจถ่ายโอนงานแต่ไม่ถ่ายโอนงบประมาณ หรือบางภารกิจมีหน่วยงานที่รับผิดชอบหลายหน่วยงาน หรือภารกิจถ่ายโอนงบประมาณที่มีอยู่อย่างจำกัด
- ๔. ภาครัฐมีการออกระเบียบ/กฎหมายใหม่ และเปลี่ยนแปลงระเบียบปฏิบัติบ่อยครั้งทำให้การปฏิบัติงานของบุคลากรไม่ทันต่อเหตุการณ์
- ๕. ความไม่สมดุลระหว่างบุคลากรบางสำนัก/กอง ในสังกัด กับปริมาณงานและภารกิจขององค์กร ทำให้ประสิทธิภาพในการปฏิบัติงานและคุณภาพงานไม่เป็นไปตามเป้าหมายหรือลดลง
- ๖. ขาดบุคลากรผู้เชี่ยวชาญเฉพาะด้าน ทำให้การปฏิบัติงานอาจไม่มีประสิทธิภาพเท่าที่ควร
- ๗. งบประมาณที่ได้รับจัดสรรจากรัฐบาล และงบประมาณที่จัดเก็บเองมีค่อนข้างจำกัด ทำให้การพัฒนาท้องถิ่นในด้านต่าง ๆ ไม่เพียงพอต่อความต้องการของประชาชน
- ๘. ภาคประชาชน ภาคเอกชน ขาดความรู้ ความเข้าใจ ในระบบการทำงานขององค์กรปกครองส่วนท้องถิ่น
- ๙. ความยุ่งยากของขั้นตอนในการทำงาน ทำให้ไม่สามารถตอบสนองต่อความต้องการของประชาชนได้อย่างทันท่วงที
- ๑๐. โครงสร้างพื้นฐานและสิ่งอำนวยความสะดวกที่ให้บริการประชาชนยังไม่ได้มาตรฐานและไม่เพียงพอ
- ๑๑. เกษตรกรแสวงหาองค์ความรู้ที่หลากหลายจากองค์กรหรือหน่วยงานต่าง ๆ เช่น การฝึกอบรมอาชีพของกลุ่มอาชีพ, การศึกษาดูงานอาชีพหรือการฝึกอบรมเกษตรกรอินทรีย์ ฯลฯ แต่ยังไม่สามารถนำมาประยุกต์ใช้ให้เข้ากับตนเองได้ อีกทั้งช่องทางการตลาดที่ไม่ชัดเจน จึงไม่เกิดการพัฒนาต่อยอดให้เห็นผลในเชิงรูปธรรม
- ๑๒. ผลิตภัณฑ์ชุมชนยังไม่มีมาตรฐาน ยังขาดการพัฒนาเพิ่มมูลค่าเป็นสินค้าเด่นประจำตำบล
- ๑๓. ปัญหาผลิตภัณฑ์จากกลุ่มอาชีพไม่มีตลาดรองรับ เมื่อกลุ่มอาชีพผลิตสินค้าออกมาไม่สามารถขายสินค้าได้ จึงไม่เป็นแรงผลักดันให้ประชาชนหันมาพัฒนาคุณภาพผลิตภัณฑ์ให้ได้ดีพอ ส่งผลให้ขาดความกระตือรือร้นในการทำงาน ซึ่งทำให้การดำเนินงานไม่มีความยั่งยืน
- ๑๔. แหล่งน้ำเพื่อการบริโภค อุปโภค และทำการเกษตรไม่เพียงพอตลอดทั้งปี
- ๑๕. เป็นพื้นที่เสี่ยงและเกิดภัยพิบัติซ้ำซาก
- ๑๖. ทรัพยากรธรรมชาติและสิ่งแวดล้อมเสื่อมโทรม
- ๑๗. ประชาชนส่วนใหญ่อยู่ในภาคเกษตรกรรมและมีรายได้ต่ำ จึงพึ่งพาการกู้ยืมเงินจาก ธ.ก.ส. เป็นต้นทุนด้านการเกษตรทำให้เกิดปัญหาหนี้สิน และความยากจนของเกษตรกร

## ๒. การประเมินสถานการณ์สภาพแวดล้อมภายนอกที่เกี่ยวข้อง

### ● การวิเคราะห์ปัจจัยภายนอก (External Factors)

เป็นการวิเคราะห์ประเมินและกรองปัจจัยหรือข้อมูลจากสภาพแวดล้อมภายนอกที่มีผลกระทบต่อองค์กร เพื่อหาโอกาส (Opportunity = O) และอุปสรรค (Threat =T) ซึ่งปัจจัยภายนอก (External Factors) หมายถึง ปัจจัยที่มีผลต่อการธุรกิจแต่เป็นสิ่งที่ไม่สามารถควบคุมได้ ประกอบด้วย ปัจจัยภายนอก ๖ ปัจจัย ได้แก่ ปัจจัยด้านการเมือง (Political), ปัจจัยด้านเศรษฐกิจ (Economic), ปัจจัยภายนอกเกี่ยวกับด้านสังคม (Social), ปัจจัยเกี่ยวกับเทคโนโลยี (Technological), ปัจจัยภายนอกเกี่ยวกับด้านกฎหมาย (Legal), ปัจจัยภายนอกเกี่ยวกับด้านสภาพแวดล้อม (Environmental)

โอกาส (Opportunity)	อุปสรรค (Threat)
<b>ด้านการเมือง</b>	
๑. การเมืองท้องถิ่นเชื่อมโยงการเมืองระดับชาติ เป็นโอกาสให้สามารถผลักดันนโยบาย จากพื้นที่สู่ระดับประเทศ	- การเปลี่ยนแปลงรัฐบาลบ่อยครั้ง ระบบการเมือง ขาดเสถียรภาพ มีผลกระทบต่อความต่อเนื่องในการดำเนินงานตามนโยบายขององค์กร เช่น การจัดสรรงบประมาณ ฯลฯ
๒. นโยบายกระจายอำนาจให้ความสำคัญกับองค์กรปกครองส่วนท้องถิ่น ในการส่งเสริมให้องค์กรปกครองส่วนท้องถิ่นเข้มแข็ง	- อำนาจหน้าที่ตามแผนการกระจายอำนาจ ฯ ยังไม่มีความชัดเจนในบางภารกิจ ไม่เอื้ออำนวยต่อการปฏิบัติงาน อาจทำให้การดำเนินงานที่ล่าช้าได้
๓. รัฐบาลให้ความสำคัญกับการบูรณาการในระดับพื้นที่ ซึ่งส่งผลให้องค์กรสามารถขับเคลื่อนภารกิจสำคัญไปสู่การปฏิบัติในระดับพื้นที่	- งบประมาณที่ได้รับการจัดสรรมีแนวโน้มลดลงทำให้มีผลกระทบต่อการพัฒนาท้องถิ่นขององค์กรปกครองส่วนท้องถิ่น
๔. นโยบายรัฐบาลสนับสนุนให้องค์กรปกครองส่วนท้องถิ่นมีบทบาทในการจัดบริการสาธารณะของท้องถิ่นเพิ่มขึ้น	- ขาดความต่อเนื่องของนโยบายรัฐบาลรวมถึงปัญหาความขัดแย้งทางการเมือง
<b>ด้านเศรษฐกิจ</b>	
๑. สภาพการณ์การเปลี่ยนแปลงของโลก เช่น ภาวะวิกฤตเศรษฐกิจ, การเปลี่ยนแปลงของสภาพภูมิอากาศโลก, ปัญหาทรัพยากรธรรมชาติและสิ่งแวดล้อม ฯลฯ เป็นโอกาสให้ประชาชนเกิดการปรับเปลี่ยนวิถีการคิด และแนวทางไปสู่การพัฒนาเศรษฐกิจฐานราก และการพัฒนาแบบพึ่งพาตนเองอย่างยั่งยืน (พึ่งพาตนเอง)	- จากปัญหาวิกฤติทางเศรษฐกิจของประเทศ/โลก ทำให้ประชาชนขาดความมั่นคงในการประกอบอาชีพ เศรษฐกิจหรือสินค้าทางการเกษตรตกต่ำ และมีปัญหาการว่างงานและหนี้สินมากขึ้น
๒. นโยบายกระตุ้น/ฟื้นฟูเศรษฐกิจและสังคม เช่น การพัฒนาด้านเศรษฐกิจฐานราก, การพัฒนาด้านคมนาคม, ด้านแหล่งน้ำ ฯลฯ	- ภาวะทางเศรษฐกิจของประเทศถดถอย ส่งผลต่อการพัฒนาท้องถิ่นในภาพรวม

โอกาส (Opportunity)	อุปสรรค (Threat)
๓. รัฐบาลมีนโยบายประกันราคาสินค้าผลผลิตทางการเกษตร	- การผูกพ่อค้าคนกลางกดราคาสินค้าทางการเกษตร (ข้าว) เกษตรกรไม่มีอำนาจในการต่อรองราคา ทำให้ได้ราคาผลผลิตที่น้อย
๔. นโยบายจังหวัดรอยเอ็ด มุ่งเน้นพัฒนา/ส่งเสริมการปลูกข้าวหอมมะลิคุณภาพดี ให้เป็นที่ต้องการของตลาดโลกได้	- เกษตรกรทำการเกษตรแบบเดิม ๆ โดยไม่ปรับปรุงวิธีปลูกให้ถูกวิธีเพื่อให้ได้ผลผลิตเพิ่มขึ้นและมีคุณภาพ
๕. นโยบายรัฐ ที่เน้นการพัฒนาเศรษฐกิจตามแนวพระราชดำริหลักปรัชญาของเศรษฐกิจพอเพียง เกษตรทฤษฎีใหม่แบบผสมผสาน ถือเป็นต้นแบบความสำเร็จ เพื่อเรียนรู้และนำมาประยุกต์เป็นแนวทางการดำเนินงานขององค์กร เพื่อแก้ไขปัญหาความยากจนและเศรษฐกิจในครัวเรือนของประชาชน กระตุ้นให้ชุมชนพึ่งตนเอง	- เกิดการแพร่ระบาดของโรคติดต่อต่าง ๆ ในคนและสัตว์ เช่น การแพร่ระบาดของโรคติดเชื้อไวรัสโคโรนา ๒๐๑๙ (COVID-๑๙) และเกิดโรคระบาดในสัตว์เศรษฐกิจ โค กระบือ เช่น โรคล้มปี่ สกิน (Lumpy skin disease) ทำให้เศรษฐกิจหยุดชะงัก ประชาชนขาดรายได้ ยากจน และหนี้สินเพิ่มขึ้น - ภาครัฐขาดการควบคุมราคาสินค้าทางการเกษตรอย่างจริงจัง ทำให้ต้นทุนการผลิตสูง เช่น ปุ๋ยมีราคาแพง เทคโนโลยีทางการเกษตรมีราคาแพง รถเกี่ยวข้าว รถไถนา และคางจางแรงงานสูงขึ้น
๖. นโยบายรัฐบาลสนับสนุนสินค้า OTOP	- กลุ่มขาดความกระตือรือร้นในการทำงาน ซึ่งทำให้การดำเนินงานไม่มีความยั่งยืน - ขาดแหล่งเงินลงทุนในการทำกิจการและประกอบอาชีพ - กลุ่มอาชีพผลิตสินค้า/คุณภาพผลิตภัณฑ์ไม่ได้มาตรฐาน
<b>ด้านสังคม</b> ๑. การดำเนินงานในรูปแบบประชารัฐ การมีส่วนร่วมของภาคส่วนต่าง ๆ เป็นโอกาสให้องค์กรประสบความสำเร็จ เกิดความโปร่งใส และตอบสนองต่อความต้องการของประชาชน (ร่วมคิด ร่วมดำเนินการ ร่วมตรวจสอบ)	- ประชาชนขาดความรู้ความเข้าใจใน สิทธิ เสรีภาพ บทบาทและหน้าที่ของพลเมืองที่ดีของตนเอง ทำให้การมีส่วนร่วมของประชาชนยังมีน้อย
๒. พัฒนาศักยภาพที่โดดเด่นของพื้นที่ เช่น ทรัพยากรธรรมชาติ ปราชญ์ชาวบ้าน กลุ่มธุรกิจ/วิสาหกิจ ชุมชน เป็นต้น ถือเป็นทุนทางสังคมที่เอื้อต่อการวางแผนพัฒนาต่อยอด และขับเคลื่อนการพัฒนาพื้นที่	- ปราชญ์ชาวบ้านที่มีความรู้ความเชี่ยวชาญในภูมิปัญญาท้องถิ่นด้านต่าง ๆ เริ่มล้มหายตายจาก ไปจากชุมชน ซึ่งชุมชนยังไม่ได้มีการจัดการองค์ความรู้เหล่านี้ออกมาเป็นลายลักษณ์อักษร ซึ่งความรู้ต่าง ๆ เป็นความรู้ที่ฝังลึกอยู่ในตัวปราชญ์ชาวบ้านเหล่านั้น เมื่อตัวจากไปความรู้ก็จะจากหายตามไปด้วย

โอกาส (Opportunity)	อุปสรรค (Threat)
๓. การมีวัฒนธรรมประเพณีท้องถิ่นที่ดีงาม และเป็นเอกลักษณ์ของท้องถิ่น	- ความเจริญก้าวหน้าของเทคโนโลยี/การเปลี่ยนแปลงวัฒนธรรมและสังคม ทำให้พฤติกรรมของเด็ก เยาวชน ประชาชนมีค่านิยมที่เปลี่ยนแปลงไป และมีการลอกเลียนแบบที่ไม่เหมาะสม เช่น กระแสวัฒนธรรม การแต่งกาย, วิธีการดำรงชีวิต, พฤติกรรมการบริโภค เทคโนโลยีต่าง ๆ ฯลฯ
๔. รัฐบาลให้ความสำคัญต่อการป้องกันและแก้ไขปัญหายาเสพติดและอาชญากรรม	- มีการระบาดของยาเสพติดในพื้นที่ รวมไปถึงการระบาดในสถานศึกษา
๕. ภาครัฐให้การส่งเสริมด้านสาธารณสุขในระดับท้องถิ่น เพื่อสร้างหลักประกันสุขภาพให้แก่บุคคลในพื้นที่ รวมถึงการเข้าถึงด้านสาธารณสุข/บัตรทองหรือบัตรประกันสุขภาพถ้วนหน้า ทำให้เกิดผลดีต่อประชาชนได้ถ้วนหน้า	- ด้านสาธารณสุข ประชาชนบางส่วนไม่ให้ความสำคัญและขาดจิตสำนึกในการป้องกันโรค จึงทำให้มีการแพร่ระบาดของโรคติดต่อ เช่น โรคติดเชื้อไวรัสโคโรนา ๒๐๑๙ (COVID-๑๙) โรคไข้เลือดออก โรคมือเท้าปากในเด็ก และ โรคเรื้อรังอื่น ๆ ฯลฯ
<b>ด้านเทคโนโลยี</b> - ความก้าวหน้าทางด้านเทคโนโลยีสมัยใหม่ ส่งผลให้องค์กรปรับระบบการบริหารจัดการ/ระบบการให้บริการประชาชนให้มีประสิทธิภาพมากขึ้น และประชาชนสามารถเข้าถึงข้อมูลข่าวสารหลายช่องทางมากขึ้น	- ความคาดหวังของประชาชนที่มีต่อการดำเนินงานขององค์กรเพิ่มมากขึ้น ทำให้องค์กรต้องปรับปรุงการดำเนินงานให้สอดคล้องกับความคาดหวังดังกล่าวเพิ่มขึ้นเช่นกัน เช่น การให้บริการที่สะดวก รวดเร็ว ทันสมัย การพัฒนารูปแบบการให้บริการที่หลากหลาย ฯลฯ
<b>ด้านกฎหมาย</b> ๑. หน่วยงานของราชการส่วนกลาง และส่วนภูมิภาค ส่งเสริมและสนับสนุนการถ่ายโอนภารกิจให้แก่องค์กรปกครองส่วนท้องถิ่นให้ครบทุกภารกิจ ทั้งบุคลากรและงบประมาณ ตามพระราชบัญญัติกำหนดแผนและขั้นตอนการกระจายอำนาจให้แก่องค์กรปกครองส่วนท้องถิ่น พ.ศ. ๒๕๔๒	- การกระจายอำนาจในการบริหารงานตามพระราชบัญญัติกำหนดแผนและขั้นตอนการกระจายอำนาจให้แก่องค์กรปกครองส่วนท้องถิ่นยังไม่ชัดเจน ไม่เอื้ออำนวยต่อการปฏิบัติในบางภารกิจ
๒. พระราชกฤษฎีกาว่าด้วยหลักเกณฑ์และวิธีการบริหารกิจการบ้านเมืองที่ดี พ.ศ. ๒๕๔๖ ที่สร้างความตื่นตัว และสร้างแรงขับเคลื่อนกระบวนการเข้ามามีส่วนร่วมภาคประชาชนและภาคบุคลากรผู้ปฏิบัติงาน ตั้งแต่การร่วมคิด ร่วมตัดสินใจ และร่วมปฏิบัติโดยกำหนดให้เป็นกลไกในการประเมินผลการปฏิบัติงานของ อปท.	- การลดลงของการจัดสรรงบประมาณให้องค์กรปกครองส่วนท้องถิ่น ทำให้การพัฒนาพื้นที่ล่าช้า - ภาครัฐมีการออกระเบียบ/กฎหมายใหม่ และเปลี่ยนแปลงระเบียบปฏิบัติบ่อยครั้งทำให้การปฏิบัติงานของบุคลากรไม่ทันต่อเหตุการณ์

โอกาส (Opportunity)	อุปสรรค (Threat)
<p><b>ด้านสภาพแวดล้อม</b></p> <p>๑. การเปลี่ยนแปลงของสภาพภูมิอากาศโลก ปัญหาทรัพยากรธรรมชาติและสิ่งแวดล้อม เช่น น้ำใต้ดินเค็ม ปัญหากล้วยแล้ง ปัญหาขยะมูลฝอยในครัวเรือน/พื้นที่สาธารณะ ฯลฯ เป็นโอกาสให้เกิดการปรับเปลี่ยนวิธีการคิด โดยการร่วมคิดร่วมทำ การปรับเปลี่ยนการทำเกษตรแบบเดิมเป็นการทำเกษตรอินทรีย์ และการพัฒนาแบบพึ่งพาตนเองอย่างยั่งยืน</p>	<p>- การเปลี่ยนแปลงของสภาพภูมิอากาศโลก/ สภาพแวดล้อมภายในประเทศ และสาธารณสุขที่มีแนวโน้มความรุนแรงเพิ่มขึ้น ส่งผลให้การบริหารจัดการสาธารณสุขและการพัฒนาในพื้นที่มีความยุ่งยากมากขึ้น เช่น เกิดภัยแล้ง อุทกภัย อัคคีภัย ทำให้พืชเศรษฐกิจเสียหาย ทำให้ประชาชนขาดรายได้ และการเกิดหนี้สินของประชาชน</p>
<p>๒. รัฐบาลส่งเสริมการอนุรักษ์ป่าชุมชน มีการสร้างและขยายเครือข่ายป่าชุมชนในทุกพื้นที่อย่างจริงจังเพื่อลดโลกร้อน</p>	<p>- ประชาชนไม่ให้ความสำคัญในการอนุรักษ์ทรัพยากรธรรมชาติและสิ่งแวดล้อมภายในชุมชน เช่น เกษตรกรใช้วิธีการเผาพื้นที่เพื่อทำการเกษตร การเผาตอซังข้าวหลังจากเก็บเกี่ยวผลผลิตแล้ว ต้นไม้ป่าชุมชนมีน้อย รวมถึงมีการใช้สารเคมีทางการเกษตรทำให้ส่งผลเสียต่อสุขภาพ</p> <p>- ปัญหาโลกร้อน ทำให้สภาพภูมิอากาศเปลี่ยนแปลงส่งผลกระทบต่อการค้าธงชีพและการประกอบอาชีพด้านเกษตรกรรมที่ต้องพึ่งพาธรรมชาติ</p>
<p>๒. ส่งเสริมสนับสนุนการดำเนินการธนาคารน้ำใต้ดินเพื่อแก้ไขปัญหา น้ำ ทั้ง น้ำท่วม น้ำหลาก น้ำแล้ง และการกักเก็บน้ำเพื่อใช้ในชีวิตประจำวัน เป็นต้น</p>	<p>- ภาครัฐ/หน่วยงานอำเภอ/ตำบล/ประชาชน ขาดการวางแผนการดำเนินงานในการแก้ไขปัญหาาร่วมกัน</p>

ส่วนที่ ๓  
การนำแผนพัฒนาท้องถิ่นไปสู่การปฏิบัติ

๑. ยุทธศาสตร์การพัฒนาและแผนงาน

ที่	ยุทธศาสตร์	ด้าน	แผนงาน	หน่วยงาน รับผิดชอบ	หน่วยงาน สนับสนุน
๑.	ด้านโครงสร้างพื้นฐาน	บริการชุมชนและ สังคม	- เคหะและชุมชน - อุตสาหกรรมและการโยธา	กองช่าง	ทุกสำนัก/กอง ในสังกัด อบต. หนองวาง
๒.	ด้านส่งเสริมคุณภาพชีวิต และสังคม	- บริการชุมชนและ สังคม - การเศรษฐกิจ	- สังคมสงเคราะห์ - สาธารณสุข - สร้างความเข้มแข็งของชุมชน - การเกษตร - การศาสนา วัฒนธรรมและ นันทนาการ	ทุกสำนัก/กอง ในสังกัด อบต. หนองวาง	
๓.	ด้านการศึกษา ศิลปะวัฒนธรรม จารีต ประเพณีและภูมิปัญญา ท้องถิ่น	บริการชุมชนและ สังคม	- การศึกษา - การศาสนา วัฒนธรรมและ นันทนาการ	กองการศึกษาฯ	ทุกสำนัก/กอง ในสังกัด อบต. หนองวาง
๔.	ด้านการจัดระเบียบชุมชน/ สังคม และการรักษาความ สงบเรียบร้อย	บริการชุมชนและ สังคม	- บริหารงานทั่วไป - การรักษาความสงบภายใน - สาธารณสุข - สร้างความเข้มแข็งของชุมชน	สำนักงานปลัด	ทุกสำนัก/กอง ในสังกัด อบต. หนองวาง
๕.	ด้านการบริหารจัดการ และ อนุรักษ์ทรัพยากรธรรมชาติและ สิ่งแวดล้อม	บริการชุมชนและ สังคม	- สาธารณสุข - การเกษตร	-สำนักงานปลัด -กองสวัสดิการ ฯ	ทุกสำนัก/กอง ในสังกัด อบต. หนองวาง
๖.	ด้านการบริหารจัดการและ ส่งเสริมการมีส่วนร่วม	บริการชุมชนและ สังคม	- บริหารงานทั่วไป - สร้างความเข้มแข็งของชุมชน - การศึกษา - สังคมสงเคราะห์ - เคหะและชุมชน	ทุกสำนัก/กอง ในสังกัด อบต. หนองวาง	

(แผนพัฒนาท้องถิ่น พ.ศ. 2566-2570)

๒. บัญชีโครงการพัฒนาท้องถิ่น

แบบ ผ. ๐๑

บัญชีสรุปโครงการพัฒนา  
แผนพัฒนาท้องถิ่น (พ.ศ. ๒๕๖๖ - ๒๕๗๐)  
องค์การบริหารส่วนตำบลหนองแวง อำเภอกเกษตรวิสัย จังหวัดร้อยเอ็ด

ยุทธศาสตร์/แผนงาน	ปี ๒๕๖๖		ปี ๒๕๖๗		ปี ๒๕๖๘		ปี ๒๕๖๙		ปี ๒๕๗๐		รวม ๕ ปี	
	จำนวนโครงการ	งบประมาณ (บาท)	จำนวนโครงการ	งบประมาณ (บาท)	จำนวนโครงการ	งบประมาณ (บาท)	จำนวนโครงการ	งบประมาณ (บาท)	จำนวนโครงการ	งบประมาณ (บาท)	จำนวนโครงการ	งบประมาณ (บาท)
<b>๑ การพัฒนาด้านโครงสร้างพื้นฐาน</b>												
๑.๑ แผนงาน เคหะและชุมชน	๐	๐	๐	๐	๐	๐	๐	๐	๐	๐	๐	๐
๑.๒ แผนงานอุตสาหกรรมและการโยธา	๐	๐	๐	๐	๐	๐	๐	๐	๐	๐	๐	๐
๑.๓ แผนงานการเกษตร	๐	๐	๐	๐	๐	๐	๐	๐	๐	๐	๐	๐
<b>รวม</b>	<b>๐</b>	<b>๐</b>	<b>๐</b>	<b>๐</b>	<b>๐</b>	<b>๐</b>	<b>๐</b>	<b>๐</b>	<b>๐</b>	<b>๐</b>	<b>๐</b>	<b>๐</b>
<b>๒ ด้านส่งเสริมคุณภาพชีวิต และสังคม</b>												
๒.๑ แผนงาน งบกลาง	๕	๑๙,๐๕๘,๔๐๐	๕	๒๐,๒๘๘,๔๐๐	๕	๒๑,๔๘๘,๔๐๐	๕	๒๒,๗๔๘,๔๐๐	๕	๒๓,๙๔๘,๔๐๐	๒๕	๑๐๗,๕๓๒,๐๐๐
๒.๒ แผนงาน การสังคมสงเคราะห์	๘	๓๒๕,๐๐๐	๘	๓๒๕,๐๐๐	๘	๓๒๕,๐๐๐	๘	๓๒๕,๐๐๐	๘	๓๒๕,๐๐๐	๔๐	๑,๖๒๕,๐๐๐
๒.๓ แผนงาน สร้างความเข้มแข็งของชุมชน	๒	๒๕,๐๐๐	๒	๒๕,๐๐๐	๒	๒๕,๐๐๐	๒	๒๕,๐๐๐	๒	๒๕,๐๐๐	๑๐	๑๒๕,๐๐๐
๒.๔ แผนงาน สาธารณสุข	๒๔	๗๑๕,๐๐๐	๒๓	๗๐๓,๐๐๐	๒๔	๗๑๕,๐๐๐	๒๓	๗๐๓,๐๐๐	๒๔	๗๑๕,๐๐๐	๑๑๘	๓,๕๕๑,๐๐๐
๒.๕ แผนงาน ศาสนาวัฒนธรรมและนันทนาการ	๑	๓๐๐,๐๐๐	๑	๓๐๐,๐๐๐	๑	๓๐๐,๐๐๐	๑	๓๐๐,๐๐๐	๑	๓๐๐,๐๐๐	๕	๑,๕๐๐,๐๐๐
๒.๖ แผนงาน เกษตร	๑	๑๐๐,๐๐๐	๑	๑๐๐,๐๐๐	๑	๑๐๐,๐๐๐	๑	๑๐๐,๐๐๐	๑	๑๐๐,๐๐๐	๕	๕๐๐,๐๐๐
<b>รวม</b>	<b>๔๑</b>	<b>๒๐,๕๒๓,๔๐๐</b>	<b>๔๐</b>	<b>๒๑,๗๔๑,๔๐๐</b>	<b>๔๑</b>	<b>๒๒,๙๕๓,๔๐๐</b>	<b>๔๐</b>	<b>๒๔,๒๐๑,๔๐๐</b>	<b>๔๑</b>	<b>๒๕,๔๑๓,๔๐๐</b>	<b>๒๐๓</b>	<b>๑๑๔,๘๓๓,๐๐๐</b>
<b>๓ ด้านการศึกษา ศิลปะ วัฒนธรรม จารีต ประเพณีและภูมิปัญญาท้องถิ่น</b>												
๓.๑ แผนงาน การศึกษา	๘	๔,๕๔๑,๒๓๖	๘	๔,๕๔๑,๒๓๖	๘	๔,๕๔๑,๒๓๖	๘	๔,๕๔๑,๒๓๖	๘	๔,๕๔๑,๒๓๖	๔๐	๒๒,๗๐๖,๑๘๐
๓.๒ แผนงาน ศาสนา วัฒนธรรมและนันทนาการ	๖	๒๓๐,๐๐๐	๖	๒๓๐,๐๐๐	๖	๒๓๐,๐๐๐	๖	๒๓๐,๐๐๐	๖	๒๓๐,๐๐๐	๓๐	๑,๑๕๐,๐๐๐
๓.๓ แผนงาน บริหารงานทั่วไป	๑	๑๒,๐๐๐	๑	๑๒,๐๐๐	๑	๑๒,๐๐๐	๑	๑๒,๐๐๐	๑	๑๒,๐๐๐	๕	๖๐,๐๐๐
<b>รวม</b>	<b>๑๕</b>	<b>๔,๗๘๓,๒๓๖</b>	<b>๑๕</b>	<b>๔,๗๘๓,๒๓๖</b>	<b>๑๕</b>	<b>๔,๗๘๓,๒๓๖</b>	<b>๑๕</b>	<b>๔,๗๘๓,๒๓๖</b>	<b>๑๕</b>	<b>๔,๗๘๓,๒๓๖</b>	<b>๗๕</b>	<b>๒๓,๙๑๖,๑๘๐</b>



(แผนพัฒนาท้องถิ่น พ.ศ. 2566-2570)

แบบ ผ. ๐๑

ยุทธศาสตร์/แผนงาน	ปี ๒๕๖๖		ปี ๒๕๖๗		ปี ๒๕๖๘		ปี ๒๕๖๙		ปี ๒๕๗๐		รวม ๕ ปี	
	จำนวนโครงการ	งบประมาณ (บาท)	จำนวนโครงการ	งบประมาณ (บาท)	จำนวนโครงการ	งบประมาณ (บาท)	จำนวนโครงการ	งบประมาณ (บาท)	จำนวนโครงการ	งบประมาณ (บาท)	จำนวนโครงการ	งบประมาณ (บาท)
<b>๔ ด้านการจัดระเบียบชุมชน/สังคม และการรักษาความสงบเรียบร้อย</b>												
๔.๑ แผนงาน บริหารงานทั่วไป	๒	๕๘,๐๐๐	๒	๕๘,๐๐๐	๒	๕๘,๐๐๐	๒	๕๐๘,๐๐๐	๒	๕๘,๐๐๐	๑๐	๗๔๐,๐๐๐
๔.๒ แผนงาน การรักษาความสงบภายใน	๗	๒๖๕,๐๐๐	๘	๓๘๕,๐๐๐	๗	๒๖๕,๐๐๐	๘	๓๘๕,๐๐๐	๗	๒๖๕,๐๐๐	๓๗	๑,๕๖๕,๐๐๐
๔.๓ แผนงาน สาธารณสุข	๑	๓๐,๐๐๐	๑	๓๐,๐๐๐	๑	๓๐,๐๐๐	๑	๓๐,๐๐๐	๑	๓๐,๐๐๐	๕	๑๕๐,๐๐๐
๔.๔ แผนงาน สร้างความเข้มแข็งของชุมชน	๑	๑๐๐,๐๐๐	๑	๑๐๐,๐๐๐	๑	๑๐๐,๐๐๐	๑	๑๐๐,๐๐๐	๑	๑๐๐,๐๐๐	๕	๕๐๐,๐๐๐
<b>รวม</b>	<b>๑๑</b>	<b>๔๕๓,๐๐๐</b>	<b>๑๒</b>	<b>๕๗๓,๐๐๐</b>	<b>๑๑</b>	<b>๔๕๓,๐๐๐</b>	<b>๑๒</b>	<b>๑,๐๒๓,๐๐๐</b>	<b>๑๑</b>	<b>๔๕๓,๐๐๐</b>	<b>๕๗</b>	<b>๒,๙๕๕,๐๐๐</b>
<b>๕ ด้านการบริหารจัดการ และอนุรักษ์ทรัพยากรธรรมชาติและสิ่งแวดล้อม</b>												
๕.๑ แผนงาน การเกษตร	๖	๙๕,๐๐๐	๖	๙๕,๐๐๐	๕	๗๕,๐๐๐	๕	๗๕,๐๐๐	๔	๕๕,๐๐๐	๒๖	๓๙๕,๐๐๐
๕.๒ แผนงาน สาธารณสุข	๒	๔๐๐,๐๐๐	๒	๔๐๐,๐๐๐	๒	๔๐๐,๐๐๐	๒	๔๐๐,๐๐๐	๒	๔๐๐,๐๐๐	๑๐	๒,๐๐๐,๐๐๐
<b>รวม</b>	<b>๘</b>	<b>๔๙๕,๐๐๐</b>	<b>๘</b>	<b>๔๙๕,๐๐๐</b>	<b>๗</b>	<b>๔๗๕,๐๐๐</b>	<b>๗</b>	<b>๔๗๕,๐๐๐</b>	<b>๖</b>	<b>๔๕๕,๐๐๐</b>	<b>๓๖</b>	<b>๒,๓๙๕,๐๐๐</b>
<b>๖ พัฒนาระบบการบริหารกิจการที่ดี</b>												
๖.๑ แผนงาน บริหารงานทั่วไป	๗	๔๖๘,๐๐๐	๗	๔๖๘,๐๐๐	๗	๔๖๘,๐๐๐	๗	๔๖๘,๐๐๐	๗	๔๖๘,๐๐๐	๓๕	๒,๓๔๐,๐๐๐
๖.๒ แผนงาน เคหะและชุมชน	๐	๐	๐	๐	๑	๖,๐๐๐,๐๐๐	๐	๐	๐	๐	๑	๖,๐๐๐,๐๐๐
<b>รวม</b>	<b>๗</b>	<b>๔๖๘,๐๐๐</b>	<b>๗</b>	<b>๔๖๘,๐๐๐</b>	<b>๘</b>	<b>๖,๔๖๘,๐๐๐</b>	<b>๗</b>	<b>๔๖๘,๐๐๐</b>	<b>๗</b>	<b>๔๖๘,๐๐๐</b>	<b>๓๖</b>	<b>๘,๓๔๐,๐๐๐</b>
<b>สรุปโครงการและงบประมาณ แบบ ผ.๐๒</b>	<b>๘๒</b>	<b>๒๖,๗๒๒,๖๓๖</b>	<b>๘๒</b>	<b>๒๘,๐๖๐,๖๓๖</b>	<b>๘๒</b>	<b>๓๕,๑๓๒,๖๓๖</b>	<b>๘๑</b>	<b>๓๐,๙๕๐,๖๓๖</b>	<b>๘๐</b>	<b>๓๑,๕๗๒,๖๓๖</b>	<b>๔๐๗</b>	<b>๑๕๒,๔๓๙,๑๘๐</b>
สรุปโครงการและงบประมาณ แบบ ผ.๐๒/๑	๒๗	๑๒,๕๕๔,๕๐๐	๓๐	๖,๐๔๘,๔๐๐	๒๓	๘,๕๓๗,๓๐๐	๒๑	๗,๕๗๒,๗๐๐	๒๗	๖,๙๓๐,๓๐๐	๑๒๘	๔๑,๖๔๓,๒๐๐
สรุปโครงการและงบประมาณ แบบ ผ.๐๒/๒	๓๙	๕๗,๙๓๘,๑๐๐	๒	๑๕,๔๔๓,๐๐๐	๕	๑๔,๙๘๔,๐๐๐	๓	๑๑,๙๕๘,๖๐๐	๒	๖๐,๔๗๖,๐๐๐	๕๐	๑๕๔,๘๐๗,๗๐๐
<b>สรุปโครงการและงบประมาณทั้งหมด</b>	<b>๑๔๘</b>	<b>๙๗,๒๑๕,๒๓๖</b>	<b>๑๑๔</b>	<b>๔๙,๕๕๒,๐๓๖</b>	<b>๑๑๐</b>	<b>๕๘,๖๕๓,๙๓๖</b>	<b>๑๐๕</b>	<b>๕๐,๔๘๑,๙๓๖</b>	<b>๑๐๙</b>	<b>๙๘,๙๒๘,๙๓๖</b>	<b>๕๘๖</b>	<b>๓๕๔,๘๘๒,๐๘๐</b>

(แผนพัฒนาท้องถิ่น พ.ศ. 2566-2570)

๓. รายละเอียดโครงการพัฒนา

รายละเอียดโครงการพัฒนา  
แผนพัฒนาท้องถิ่น (พ.ศ. ๒๕๖๖ - ๒๕๗๐)  
องค์การบริหารส่วนตำบลหนองแวง

แบบ ผ. ๐๒

ก.ยุทธศาสตร์จังหวัด ที่ ๓ ยกระดับคุณภาพชีวิต และสร้างความเข้มแข็งของครอบครัว ชุมชนและสังคม

ข.ยุทธศาสตร์การพัฒนาขององค์กรปกครองส่วนท้องถิ่นในเขตจังหวัด ที่ ๒ สร้างความเข้มแข็งของครอบครัว ชุมชน และสังคม ที่ ๓ พัฒนาที่สมดุลและยั่งยืน

๒. ยุทธศาสตร์ของ อปท. : ยุทธศาสตร์ที่ ๒ ด้านส่งเสริมคุณภาพชีวิต และสังคม

๒.๑ แผนงาน งบกลาง

ที่	โครงการ	วัตถุประสงค์	เป้าหมาย (ผลผลิตโครงการ)	งบประมาณ					ตัวชี้วัด (KPI)	ผลที่คาดว่าจะ ได้รับ	หน่วยงาน รับผิดชอบ
				๒๕๖๖ (บาท)	๒๕๖๗ (บาท)	๒๕๖๘ (บาท)	๒๕๖๙ (บาท)	๒๕๗๐ (บาท)			
๑	สงเคราะห์เบี้ยยังชีพผู้สูงอายุ	เพื่อช่วยเหลือผู้สูงอายุ	มอบเบี้ยยังชีพผู้สูงอายุ ในเขต ต.หนองแวง	๑๒,๑๕๙,๖๐๐	๑๒,๘๗๙,๖๐๐	๑๓,๕๙๙,๖๐๐	๑๔,๓๑๙,๖๐๐	๑๕,๐๓๙,๖๐๐	จำนวนของผู้สูงอายุ ที่ได้รับเบี้ยยังชีพ	ผู้สูงอายุมีคุณภาพชีวิตที่ดี	ส่วนสวัสดิการฯ
๒	สงเคราะห์เบี้ยยังชีพความพิการ	เพื่อช่วยเหลือผู้พิการ	มอบเบี้ยยังชีพผู้พิการ ในเขต ต.หนองแวง	๖,๕๐๘,๘๐๐	๖,๙๘๘,๘๐๐	๗,๔๖๘,๘๐๐	๗,๙๔๘,๘๐๐	๘,๔๒๘,๘๐๐	จำนวนของผู้พิการที่ได้รับเบี้ยยังชีพ	ผู้พิการมีคุณภาพชีวิตที่ดี	ส่วนสวัสดิการฯ
๓	สงเคราะห์เบี้ยยังชีพผู้ป่วยเอดส์	เพื่อช่วยเหลือผู้ป่วยเอดส์	มอบเบี้ยยังชีพผู้ป่วย ติดเชื้อเอดส์ ในเขต ต.หนองแวง	๑๕๐,๐๐๐	๑๘๐,๐๐๐	๑๘๐,๐๐๐	๒๔๐,๐๐๐	๒๔๐,๐๐๐	จำนวนของผู้ติดเชื้อ HIV ที่ได้รับเบี้ยยังชีพ	ผู้ป่วยเอดส์มีคุณภาพชีวิตที่ดี	ส่วนสวัสดิการฯ

(แผนพัฒนาท้องถิ่น พ.ศ. 2566-2570)

๒. ยุทธศาสตร์ของ อปท. : ยุทธศาสตร์ที่ ๒ ด้านส่งเสริมคุณภาพชีวิต และสังคม

แบบ ผ. ๐๒

๒.๑ แผนงาน งบกลาง

ที่	โครงการ	วัตถุประสงค์	เป้าหมาย (ผลผลิตโครงการ)	งบประมาณ					ตัวชี้วัด (KPI)	ผลที่คาดว่าจะ ได้รับ	หน่วยงาน รับผิดชอบ
				๒๕๖๖ (บาท)	๒๕๖๗ (บาท)	๒๕๖๘ (บาท)	๒๕๖๙ (บาท)	๒๕๗๐ (บาท)			
๔	เงินสมทบ กองทุน สวัสดิการชุมชน ตำบลหนองแวง (เงินออมวันละ บาท)	เพื่อให้ประชาชนได้รับ สวัสดิการเกี่ยวกับด้าน สุขภาพ	เงินสมทบกองทุนสวัสดิการ ชุมชนตำบลหนองแวง จำนวน ๑ ครั้ง	๑๐๐,๐๐๐	๑๐๐,๐๐๐	๑๐๐,๐๐๐	๑๐๐,๐๐๐	๑๐๐,๐๐๐	ร้อยละของ ประชาชนที่ ได้รับ สวัสดิการ	ประชาชนมี สวัสดิการทั่วถึง	สำนักปลัด
๕	เงินสมทบกอง ทุนหลักประกัน สุขภาพระดับ ท้องถิ่นองค์การ บริหารส่วน ตำบลหนองแวง	เพื่อสนับสนุนและ ส่งเสริม การสร้างเสริม สุขภาพ การป้องกัน โรค การฟื้นฟู สมรรถภาพที่จำเป็นต่อ สุขภาพและการ ดำรงชีวิต	เงินสมทบกองทุนหลักประกัน สุขภาพระดับท้องถิ่นองค์การ บริหารส่วนตำบลหนองแวง จำนวน ๑ ครั้ง	๑๔๐,๐๐๐	๑๔๐,๐๐๐	๑๔๐,๐๐๐	๑๔๐,๐๐๐	๑๔๐,๐๐๐	จำนวน หมู่บ้านที่ ดำเนิน โครงการ	ชุมชนมี งบประมาณ ใน การดำเนิน กิจกรรมการสร้าง เสริมสุขภาพ การ ป้องกันโรค การ ฟื้นฟูสมรรถภาพ อย่างมี ประสิทธิภาพ	สำนักปลัด
<b>รวมโครงการ</b>				<b>๕ โครงการ</b>	<b>๕ โครงการ</b>	<b>๕ โครงการ</b>	<b>๕ โครงการ</b>	<b>๕ โครงการ</b>			

(แผนพัฒนาท้องถิ่น พ.ศ. 2566-2570)

๒. ยุทธศาสตร์ของ อปท. : ยุทธศาสตร์ที่ ๒ ด้านส่งเสริมคุณภาพชีวิต และสังคม

แบบ ผ. ๐๒

๒.๒ แผนงาน สังคมสงเคราะห์

ที่	โครงการ	วัตถุประสงค์	เป้าหมาย (ผลผลิตโครงการ)	งบประมาณ					ตัวชี้วัด (KPI)	ผลที่คาดว่าจะได้รับ	หน่วยงาน รับผิดชอบ
				๒๕๖๖ (บาท)	๒๕๖๗ (บาท)	๒๕๖๘ (บาท)	๒๕๖๙ (บาท)	๒๕๗๐ (บาท)			
๑	โครงการพัฒนาและส่งเสริมคุณภาพชีวิตผู้สูงอายุตำบลหนองแวง	๑.เพื่อสร้างโอกาสทางเลือกในการประกอบอาชีพเป็นการเพิ่มรายได้และลดรายจ่ายในครัวเรือน ๒.เพื่อส่งเสริมการรวมกลุ่มจัดตั้งกลุ่มอาชีพสร้างรายได้สร้างความเข้มแข็งของชุมชน ๓.เพื่อให้ผู้สูงอายุในตำบลหนองแวงมีกิจกรรมร่วมกัน ใช้เวลาว่างให้เกิดประโยชน์	ผู้สูงอายุ สมาชิกชมรมผู้สูงอายุ และประชาชนทั่วไป ๕๐ คน	๕๐,๐๐๐	๕๐,๐๐๐	๕๐,๐๐๐	๕๐,๐๐๐	๕๐,๐๐๐	ร้อยละ ๘๐ ของผู้เข้าอบรมมีการรวมกลุ่มทำกิจกรรมร่วมกัน	ผู้สูงอายุมีอาชีพมีรายได้ มีการรวมกลุ่มจัดตั้งกลุ่มอาชีพ จัดตั้งชมรมมีกิจกรรมทำร่วมกัน ใช้เวลาว่างให้เกิดประโยชน์	กองสวัสดิการสังคม
๒	โครงการพัฒนาสตรีและเสริมสร้างความเข้มแข็งของครอบครัว	๑.เพื่อส่งเสริมบทบาทของสตรีและพัฒนาศักยภาพของกลุ่มสตรีในด้านการเป็นผู้นำชุมชน ๒.เพื่อส่งเสริมความรู้ด้านทักษะอาชีพให้กับสตรีในตำบล	สมาชิกกลุ่มสตรี แม่บ้านสตรีในตำบลหนองแวง สมาชิกในครอบครัว ประกอบไปด้วย พ่อ แม่ ลูก ๕๐ คน	๕๐,๐๐๐	๕๐,๐๐๐	๕๐,๐๐๐	๕๐,๐๐๐	๕๐,๐๐๐	ร้อยละ ๘๐ ของผู้เข้าอบรมมีอาชีพเสริม	สมาชิกกลุ่มสตรี แม่บ้านในตำบลได้รับการส่งเสริมความรู้มีศักยภาพการเป็นผู้นำชุมชน มีอาชีพเสริมมีรายได้	กองสวัสดิการสังคม
๓	โครงการส่งเสริมพัฒนาอาชีพและรัฐวิสาหกิจชุมชน	๑.เพื่อจัดการฝึกอบรมอาชีพทางเลือกให้กับประชาชน ให้ประชาชนมีอาชีพมีรายได้ ๒.เพื่อการส่งเสริมให้ประชาชนมีการรวมกลุ่มอาชีพอย่างยั่งยืน มีการช่วยเหลือซึ่งกันและกัน	กลุ่มอาชีพ คนว่างงาน กลุ่มสตรีแม่บ้าน ผู้สูงอายุ คนพิการ ประชาชนทั่วไป ๕๐ คน	๓๐,๐๐๐	๓๐,๐๐๐	๓๐,๐๐๐	๓๐,๐๐๐	๓๐,๐๐๐	ร้อยละ ๘๐ ของผู้เข้าอบรมมีอาชีพเสริม	ประชาชนในตำบลมีอาชีพเสริม มีรายได้เพิ่มขึ้น มีการรวมกลุ่มมีเครือข่ายช่วยเหลือซึ่งกันและกัน	กองสวัสดิการสังคม

(แผนพัฒนาท้องถิ่น พ.ศ. 2566-2570)

๒. ยุทธศาสตร์ของ อปท. : ยุทธศาสตร์ที่ ๒ ด้านส่งเสริมคุณภาพชีวิต และสังคม

๒.๒ แผนงาน สังคมสงเคราะห์ (ต่อ)

แบบ ผ. ๐๒

ที่	โครงการ	วัตถุประสงค์	เป้าหมาย (ผลผลิต โครงการ)	งบประมาณ					ตัวชี้วัด (KPI)	ผลที่คาดว่าจะได้รับ	หน่วยงาน รับผิดชอบ
				๒๕๖๖ (บาท)	๒๕๖๗ (บาท)	๒๕๖๘ (บาท)	๒๕๖๙ (บาท)	๒๕๗๐ (บาท)			
๔	โครงการ อบต. เคลื่อนที่รับแสดงตนและขึ้นทะเบียนผู้มีสิทธิได้รับเบี้ยยังชีพผู้สูงอายุ คนพิการ และผู้ป่วยเอดส์	๑.เพื่อออกหน่วยเคลื่อนที่ให้บริการประชาชนในการรับแสดงตนเพื่อยืนยันสิทธิ ยืนยันเลขที่บัญชี และรับขึ้นทะเบียนสวัสดิการเบี้ยยังชีพผู้สูงอายุ เบี้ยความพิการ และผู้ป่วยเอดส์ให้แก่ผู้มีสิทธินอกสถานที่ ๒.เพื่อเยี่ยมเยียนประชาชน รับฟังปัญหา ความต้องการของประชาชนในตำบล ๓.เพื่อเป็นการประชาสัมพันธ์ข้อมูลข่าวสารทางราชการให้กับประชาชนในตำบล	ผู้สูงอายุ คนพิการ และผู้ป่วยเอดส์ ๑๕ หมู่บ้าน	๕,๐๐๐	๕,๐๐๐	๕,๐๐๐	๕,๐๐๐	๕,๐๐๐	ร้อยละ ๙๕ ของประชาชนเข้าถึงสิทธิได้รับเบี้ยยังชีพฯ	ประชาชนในตำบลทั้ง ๑๕ หมู่บ้านสามารถเข้าถึงสิทธิตามกฎหมายได้รับเบี้ยยังชีพอย่างทั่วถึง	กองสวัสดิการสังคม
๕	โครงการทำผ้าบาติกและผ้ามัดย้อม	๑.เพื่อผู้เรียนมีความรู้ความเข้าใจเกี่ยวกับการทำผ้าบาติกและผ้ามัดย้อม ๒.เพื่อให้ผู้เรียนนำความรู้ที่ได้รับนำไปปรับใช้ในการประกอบอาชีพ ทำให้เกิดความคิดริเริ่มสร้างสรรค์ ๓.เพื่อให้ผู้เรียนสามารถสร้างอาชีพและรายได้ให้กับตนเองและครอบครัว	ประชาชนทั่วไป ๕๐ คน	๓๐,๐๐๐	๓๐,๐๐๐	๓๐,๐๐๐	๓๐,๐๐๐	๓๐,๐๐๐	ร้อยละ ๘๐ ของผู้เข้าอบรมสามารถทำผ้าบาติกและผ้ามัดย้อมได้	ผู้เข้าร่วมโครงการสามารถทำผ้าบาติกและผ้ามัดย้อมได้นำไปประกอบอาชีพสร้างรายได้ให้กับตนเองและครอบครัวได้	กองสวัสดิการสังคม
๖	โครงการพัฒนากลุ่มอาชีพด้วยการขายสินค้าออนไลน์ ตลาดออนไลน์	๑.เพื่ออบรมให้ความรู้ด้านการตลาดสำหรับกลุ่มอาชีพกลุ่มวิสาหกิจชุมชน ในตำบลหนองแวง ๒.เพื่อพัฒนาและยกระดับกลุ่มอาชีพ กลุ่มวิสาหกิจชุมชน ให้มีช่องทางการตลาดที่ประชาชนทั่วไปสามารถเข้าถึงได้ง่ายขึ้น ๓.เพื่อส่งเสริมการรวมกลุ่มจัดตั้งกลุ่มอาชีพสร้างรายได้สร้างความเข้มแข็งของชุมชน ประชาชนมีคุณภาพชีวิตที่ดีขึ้น	กลุ่มอาชีพ กลุ่มวิสาหกิจชุมชน และประชาชนทั่วไป ๕๐ คน	๓๐,๐๐๐	๓๐,๐๐๐	๓๐,๐๐๐	๓๐,๐๐๐	๓๐,๐๐๐	ร้อยละ ๘๐ ของผู้เข้าอบรมสามารถการขายสินค้าออนไลน์ได้	กลุ่มอาชีพ กลุ่มวิสาหกิจชุมชนมีความรู้ด้านตลาดออนไลน์ ได้รับการส่งเสริมพัฒนาให้มีช่องทางการตลาดที่ประชาชนทั่วไปสามารถเข้าถึงได้ง่ายขึ้น	กองสวัสดิการสังคม

(แผนพัฒนาท้องถิ่น พ.ศ. 2566-2570)

๒. ยุทธศาสตร์ของ อปท. : ยุทธศาสตร์ที่ ๒ ด้านส่งเสริมคุณภาพชีวิต และสังคม

๒.๒ แผนงาน สังคมสงเคราะห์ (ต่อ)

แบบ ผ. ๐๒

ที่	โครงการ	วัตถุประสงค์	เป้าหมาย (ผลผลิตโครงการ)	งบประมาณ					ตัวชี้วัด (KPI)	ผลที่คาดว่าจะ ได้รับ	หน่วยงาน รับผิดชอบ
				๒๕๖๖ (บาท)	๒๕๖๗ (บาท)	๒๕๖๘ (บาท)	๒๕๖๙ (บาท)	๒๕๗๐ (บาท)			
๗	โครงการส่งเสริมอาชีพด้วยการทำพวงหรีดดอกไม้จันทน์ และของชำร่วย	๑. เพื่อให้ผู้สูงอายุ คนพิการ และประชาชน ตำบลหนองแวงที่สนใจได้รับความรู้ในการทำดอกไม้จันทน์ พวงหรีด และของชำร่วย ๒. เพื่อสร้างทางเลือกในการประกอบอาชีพ เป็นการเพิ่มรายได้และลดรายจ่ายในครัวเรือน ๓. เพื่อส่งเสริมการรวมกลุ่มจัดตั้งกลุ่มอาชีพ สร้างรายได้สร้างความเข้มแข็งของชุมชน	ผู้สูงอายุ คนพิการ และประชาชนทั่วไป ๕๐ คน	๓๐,๐๐๐	๓๐,๐๐๐	๓๐,๐๐๐	๓๐,๐๐๐	๓๐,๐๐๐	ร้อยละ ๘๐ ของผู้เข้าอบรม ทำดอกไม้จันทน์ พวงหรีด ของชำร่วย ได้	ผู้เข้าร่วมโครงการ ได้รับความรู้ในการทำดอกไม้จันทน์ พวงหรีด ของชำร่วย มีอาชีพเสริม สร้างรายได้ให้ตนเองและครอบครัวได้	กองสวัสดิการสังคม
๘	โครงการแก้ไข ปัญหาความเดือดร้อนและปรับปรุงคุณภาพชีวิตประชาชน	เพื่อช่วยเหลือประชาชนผู้เดือดร้อนหรือผู้ประสบภัย	ช่วยเหลือประชาชนผู้เดือดร้อนหรือผู้ประสบภัยทางธรรมชาติ และซ่อมแซมบ้านผู้ด้อยโอกาส จำนวน ๑๕ หมู่บ้าน	๑๐๐,๐๐๐	๑๐๐,๐๐๐	๑๐๐,๐๐๐	๑๐๐,๐๐๐	๑๐๐,๐๐๐	ร้อยละของครัวเรือนที่ได้รับการช่วยเหลือ	ประชาชนได้รับการช่วยเหลือเบื้องต้นอย่างทันเวลา	กองสวัสดิการสังคม
<b>รวมโครงการ</b>				๘ โครงการ	๘ โครงการ	๘ โครงการ	๘ โครงการ	๘ โครงการ			

๒. ยุทธศาสตร์ของ อปท. : ยุทธศาสตร์ที่ ๒ ด้านส่งเสริมคุณภาพชีวิต และสังคม

แบบ ผ. ๐๒

๒.๓ แผนงาน สร้างความเข้มแข็งของชุมชน

ที่	โครงการ	วัตถุประสงค์	เป้าหมาย (ผลผลิตโครงการ)	งบประมาณ					ตัวชี้วัด (KPI)	ผลที่คาดว่าจะได้รับ	หน่วยงาน รับผิดชอบ
				๒๕๖๖ (บาท)	๒๕๖๗ (บาท)	๒๕๖๘ (บาท)	๒๕๖๙ (บาท)	๒๕๗๐ (บาท)			
๑	โครงการป้องกัน และแก้ไขปัญหายาเสพติด	๑. เพื่อให้ผู้นำหมู่บ้าน ประชาชน ร้านค้า และ นักเรียน ในโรงเรียนในตำบล หนองแวง ได้ทราบถึง สถานการณ์ของยาเสพติดใน พื้นที่และ แนวทางการป้องกัน ยาเสพติด ๒. เพื่อสอดส่องดูแลตรวจ ตราพื้นที่ป้องกันและรักษา ความสงบเรียบร้อย ให้ ประชาชน อยู่อย่างสงบสุข และมีความปลอดภัยในชีวิต และทรัพย์สิน ๓. เพื่อให้ชุมชน หมู่บ้าน สถานที่ราชการ และ สถานศึกษาปลอดภัยจากยา เสพติด	๑. จัดอบรมให้ความรู้แก่นักเรียน ผู้นำ หมู่บ้าน ประชาชน และร้านค้า ได้ ทราบถึงโทษ อันตราย พิษภัยของยา เสพติด รวมทั้งออกตรวจตราพื้นที่ ป้องกันและรักษาความสงบเรียบร้อย ๒. ผู้นำหมู่บ้านประชาชน ร้านค้า และนักเรียน ได้ทราบถึง สถานการณ์ของยาเสพติดในปัจจุบัน	๑๕,๐๐๐	๑๕,๐๐๐	๑๕,๐๐๐	๑๕,๐๐๐	๑๕,๐๐๐	นักเรียน ผู้นำหมู่บ้าน ประชาชน และร้านค้า เข้าร่วมอบรมร้อยละ ๘๐ ออกตรวจตรา พื้นที่ได้ร้อยละ๘๐ ของ พื้นที่	๑ ผู้เข้าร่วมโครงการ ครู นักเรียน ผู้นำหมู่บ้าน ประชาชน ผู้ประกอบการ ร้านค้า มีความรู้ความเข้าใจ และรับทราบถึงสถานการณ์ ปัญหาเสพติดในปัจจุบัน และแนวทางในการป้องกัน ๒ สถานศึกษาและชุมชน หมู่บ้านในตำบลหนองแวง มี ความตื่นตัว ความเข้มแข็ง ความสัมพันธ์ และมีความ ร่วมมือในการป้องกันและ แก้ไขปัญหายาเสพติด	งานป้องกันฯ สำนักปลัด
๒	อุดหนุนที่ทำการ ปกครองอำเภอ เกษตรวิสัยโครงการ รณรงค์ประชาสัมพันธ์ และจัดกิจกรรม เนื่องในวันต่อต้านยา เสพติดโลก (๒๖ มิถุนายน)	เพื่อให้ประชาชน ชุมชน เยาวชน รับรู้ และเห็นถึง ความสำคัญของ ต่อต้านยาเสพติด และร่วมมือเพื่อ แก้ไขปัญหายาเสพติด	อุดหนุนอำเภอเกษตรวิสัย ในการรณรงค์ ประชาสัมพันธ์ต่อต้านยาเสพติด ในวันที่ ๒๖ มิถุนายน	๑๐,๐๐๐	๑๐,๐๐๐	๑๐,๐๐๐	๑๐,๐๐๐	๑๐,๐๐๐	จำนวนครั้งที่ อุดหนุน	ประชาชน เยาวชน ตระหนักถึงพิษภัยยา เสพติด	สำนักงาน ปลัด
<b>รวมโครงการ</b>				<b>๒</b> โครงการ	<b>๒</b> โครงการ	<b>๒</b> โครงการ	<b>๒</b> โครงการ	<b>๒</b> โครงการ			

(แผนพัฒนาท้องถิ่น พ.ศ. 2566-2570)

๒. ยุทธศาสตร์ของ อปท. : ยุทธศาสตร์ที่ ๒ ด้านส่งเสริมคุณภาพชีวิต และสังคม

๒.๔ แผนงาน สาธารณสุข

แบบ ผ. ๐๒

ที่	โครงการ	วัตถุประสงค์	เป้าหมาย (ผลผลิตโครงการ)	งบประมาณ					ตัวชี้วัด (KPI)	ผลที่คาดว่าจะได้รับ	หน่วยงาน รับผิดชอบ
				๒๕๖๖ (บาท)	๒๕๖๗ (บาท)	๒๕๖๘ (บาท)	๒๕๖๙ (บาท)	๒๕๗๐ (บาท)			
๑	โครงการป้องกันและควบคุมโรคติดต่อ	๑. เพื่อป้องกันและควบคุมโรคติดต่อ ไม่ให้เกิดการแพร่ระบาด ๒. เพื่อสนับสนุนการดำเนินงานของศูนย์ปฏิบัติการป้องกันและควบคุมโรคติดต่อ	๑. ควบคุมและป้องกันโรคติดต่อในท้องถิ่น อาทิ เช่น โรคไข้เลือดออก โรคไข้หวัดนก โรคฉี่หนู และโรคติดต่ออื่น ๆ ๒. จัดหาสื่อรณรงค์ วัสดุวิทยาศาสตร์ฯ ครุภัณฑ์ บุคลากรในการดำเนินงานป้องกันและควบคุมโรค	๑๐๐,๐๐๐	๑๐๐,๐๐๐	๑๐๐,๐๐๐	๑๐๐,๐๐๐	๑๐๐,๐๐๐	จำนวนครั้งในการควบคุมและป้องกันโรคติดต่อ	ลดอัตราการป่วยและแพร่ระบาดของโรคติดต่อได้	สำนักปลัด
๒	โครงการนวัตกรรมส่งเสริมสุขภาพด้วยภูมิปัญญาท้องถิ่น	๑. เพื่อให้ประชาชนตระหนักถึงความสำคัญของภูมิปัญญาท้องถิ่น ๒. เพื่อให้ประชาชนรู้จักการนำนวัตกรรมต่างๆ ในท้องถิ่นมาประยุกต์ใช้กับการดูแลสุขภาพในชุมชน ๓. เพื่อให้มีการสืบทอดนวัตกรรมภูมิปัญญาท้องถิ่นให้แก่คนรุ่นหลัง	ดำเนินการตามโครงการ โดยการนำนวัตกรรมต่างๆ ในท้องถิ่นมาประยุกต์ใช้กับการดูแลสุขภาพในหมู่บ้าน จำนวน ๑๕ หมู่บ้าน ในการดำเนินกิจกรรม เช่น การทำกะลานวดฝ่าเท้า การทำลูกประคบเพื่อสุขภาพ การทำน้ำมันนวดคลายเส้น การทำชาสมุนไพร ๗ ชนิด	๔๐,๐๐๐	๔๐,๐๐๐	๔๐,๐๐๐	๔๐,๐๐๐	๔๐,๐๐๐	ร้อยละ ๘๐ ของประชาชนตระหนักถึงความสำคัญของภูมิปัญญาท้องถิ่น และ นำนวัตกรรมต่างๆ มาประยุกต์ใช้กับการดูแลสุขภาพในชุมชน	๑. ประชาชนตระหนักถึงความสำคัญของภูมิปัญญาท้องถิ่น ๒. ประชาชนรู้จักการนำนวัตกรรมต่างๆ ในท้องถิ่นมาประยุกต์ใช้กับการดูแลสุขภาพในชุมชน ๓. มีการสืบทอดนวัตกรรมภูมิปัญญาท้องถิ่นให้แก่คนรุ่นหลัง	สำนักปลัด



๒. ยุทธศาสตร์ของ อปท. : ยุทธศาสตร์ที่ ๒ ด้านส่งเสริมคุณภาพชีวิต และสังคม

แบบ ผ. ๐๒

๒.๔ แผนงาน สาธารณสุข (ต่อ)

ที่	โครงการ	วัตถุประสงค์	เป้าหมาย (ผลผลิตโครงการ)	งบประมาณ					ตัวชี้วัด (KPI)	ผลที่คาดว่าจะได้รับ	หน่วยงานรับผิดชอบ
				๒๕๖๖ (บาท)	๒๕๖๗ (บาท)	๒๕๖๘ (บาท)	๒๕๖๙ (บาท)	๒๕๗๐ (บาท)			
๓	โครงการส่งเสริมการมีส่วนร่วมของชุมชนและภาคีเครือข่ายการพัฒนาคุณภาพชีวิต ตำบลหนองแวง	เพื่อส่งเสริมการมีส่วนร่วมของประชาชน ในการพัฒนาคุณภาพชีวิต	ดำเนินการส่งเสริมการมีส่วนร่วมของประชาชนในการพัฒนาคุณภาพชีวิตของประชาชนทั้ง ๑๕ หมู่บ้าน	๑๒๐,๐๐๐	๑๒๐,๐๐๐	๑๒๐,๐๐๐	๑๒๐,๐๐๐	๑๒๐,๐๐๐	ร้อยละ ของประชาชนและภาคีเครือข่ายที่เข้าร่วมโครงการมีการพัฒนาคุณภาพชีวิตดีขึ้น	๑. ประชาชนมีรูปแบบการพัฒนาชีวิตที่ดีขึ้น ๒. สามารถพัฒนาคุณภาพชีวิตของประชาชนครบ ๑๕ หมู่บ้าน	สำนักปลัด
๔	โครงการชุมชนบริโภคปลอดภัยด้วยภาคีเครือข่ายมีส่วนร่วม	๑. เพื่อพัฒนาร้านชำให้ผ่านเกณฑ์มาตรฐานร้านชำคุณภาพ ๒. เพื่อให้ผู้ประกอบการร้านชำมีความรู้เรื่องการจำหน่ายผลิตภัณฑ์สุขภาพ ๓. เพื่อให้มีการเฝ้าระวังอาหารและผลิตภัณฑ์สุขภาพในระดับตำบล	จัดอบรมให้ความรู้ชุมชนบริโภคปลอดภัย ด้วยภาคีเครือข่าย มีส่วนร่วมผลิตภัณฑ์ที่ผิดกฎหมาย ห้ามขาย ห้ามจำหน่าย ห้ามซื้อ ชักถามข้อสงสัยเกี่ยวกับความรู้และร่วมกันแลกเปลี่ยนความรู้	๑๒,๐๐๐	-	๑๒,๐๐๐	-	๑๒,๐๐๐	ร้อยละ ๘๐ ร้านชำผ่านเกณฑ์มาตรฐานร้านชำคุณภาพ	๑. ร้านชำผ่านเกณฑ์มาตรฐานร้านชำคุณภาพ ๒. ผู้ประกอบการร้านชำมีความรู้เรื่องการจำหน่ายผลิตภัณฑ์สุขภาพ ๓. มีการเฝ้าระวังอาหารและผลิตภัณฑ์สุขภาพในระดับตำบล	สำนักปลัด

(แผนพัฒนาท้องถิ่น พ.ศ. 2566-2570)

๒. ยุทธศาสตร์ของ อปท. : ยุทธศาสตร์ที่ ๒ ด้านส่งเสริมคุณภาพชีวิต และสังคม

แบบ ผ. ๐๒

๒.๔ แผนงาน สาธารณสุข (ต่อ)

ที่	โครงการ	วัตถุประสงค์	เป้าหมาย (ผลผลิตโครงการ)	งบประมาณ					ตัวชี้วัด (KPI)	ผลที่คาดว่าจะได้รับ	หน่วยงานรับผิดชอบ
				๒๕๖๖ (บาท)	๒๕๖๗ (บาท)	๒๕๖๘ (บาท)	๒๕๖๙ (บาท)	๒๕๗๐ (บาท)			
๕	โครงการส่งเสริมสุขภาพอาหาร	๑. เพื่อพัฒนาปรับปรุงสถานที่จำหน่ายอาหาร/ สหกรณ์อาหารให้มีความสะอาดถูกสุขลักษณะ และได้มาตรฐาน ๒. เพื่อให้ประชาชนมีความรู้เกี่ยวกับการบริโภคอาหารที่มีความสะอาดปลอดภัย	ดำเนินการพัฒนาและตรวจร้านจำหน่ายและสหกรณ์อาหาร จัดอบรมอาหารสะอาดและปลอดภัย ให้ความรู้แก่ประชาชนเกี่ยวกับการบริโภคอาหาร และจัดตั้งอบรมผู้ประกอบการร้านอาหาร ปลอดภัย	๔๐,๐๐๐	๔๐,๐๐๐	๔๐,๐๐๐	๔๐,๐๐๐	๔๐,๐๐๐	ร้อยละ ๘๐ ของร้านอาหารในตำบลหนองแวง สะอาดและปลอดภัย	๑. ร้านอาหารและแผงลอยมีการพัฒนาปรับปรุงให้มีความสะอาดถูกสุขลักษณะ มากยิ่งขึ้น ๒. ประชาชนได้รับความรู้เกี่ยวกับการบริโภคอาหารที่สะอาดปลอดภัย	สำนักปลัด
๖	โครงการเฝ้าระวังป้องกันควบคุมโรคติดเชื้อไวรัสโคโรนา ๒๐๑๙ (COVID-๑๙)	๑. เพื่อสนับสนุนการดำเนินงานของศูนย์ปฏิบัติการป้องกันและควบคุมโรคติดต่อ	ดำเนินการป้องกันควบคุมโรคติดเชื้อไวรัสโคโรนา ๒๐๑๙ (COVID-๑๙) ทั้ง ๑๕ หมู่บ้าน	๕๐,๐๐๐	๕๐,๐๐๐	๕๐,๐๐๐	๕๐,๐๐๐	๕๐,๐๐๐	จำนวนครั้งในการควบคุมและป้องกัน	ลดอัตราการป่วยและแพร่ระบาดของโรคติดเชื้อไวรัสโคโรนา ๒๐๑๙ (COVID-๑๙)	สำนักปลัด
๗	โครงการพัฒนาทรัพยากรธรรมชาติและสิ่งแวดล้อม	เพื่อพัฒนาสภาพแวดล้อมของสำนักงานและหมู่บ้านให้น่าอยู่	ดำเนินการจัดกิจกรรมรณรงค์ วันสิ่งแวดล้อมโลกและกิจกรรมรณรงค์ด้านสิ่งแวดล้อมอื่น ๆ เพื่อปรับปรุงสภาพแวดล้อม	๕,๐๐๐	๕,๐๐๐	๕,๐๐๐	๕,๐๐๐	๕,๐๐๐	ประชาชนร้อยละ ๘๐ มีความพึงพอใจในการบริหารจัดการ	๑. สภาพแวดล้อมของสำนักงานและหมู่บ้านน่าอยู่ ๒. ประชาชนมีสุขภาพที่ดี มีความพึงพอใจในการบริหารจัดการ	สำนักปลัด

(แผนพัฒนาท้องถิ่น พ.ศ. 2566-2570)

๒. ยุทธศาสตร์ของ อปท. : ยุทธศาสตร์ที่ ๒ ด้านส่งเสริมคุณภาพชีวิต และสังคม

แบบ ผ. ๐๒

๒.๔ แผนงาน สาธารณสุข (ต่อ)

ที่	โครงการ	วัตถุประสงค์	เป้าหมาย (ผลผลิตโครงการ)	งบประมาณ					ตัวชี้วัด (KPI)	ผลที่คาดว่าจะได้รับ	หน่วยงานรับผิดชอบ
				๒๕๖๖ (บาท)	๒๕๖๗ (บาท)	๒๕๖๘ (บาท)	๒๕๖๙ (บาท)	๒๕๗๐ (บาท)			
๘	โครงการสำรวจข้อมูลจำนวนสัตว์และชั้นทะเบียนสัตว์ (ภายใต้โครงการสัตว์ปลอดโรคคนปลอดภัยจากโรคพิษสุนัขบ้า)	- เพื่อสำรวจข้อมูลจำนวนสุนัขและแมวในเขตตำบลหนองแวง	สำรวจข้อมูลจำนวนประชากรสุนัขแมวภายในตำบลหนองแวง ทั้งที่มีเจ้าของและไม่มีเจ้าของ	๘,๐๐๐	๘,๐๐๐	๘,๐๐๐	๘,๐๐๐	๘,๐๐๐	สุนัขและแมว ร้อยละ ๙๕ ได้รับการฉีดวัคซีน	ลดความเสี่ยงของประชาชนจากโรคพิษสุนัขบ้า	สำนักปลัด
๙	โครงการป้องกันควบคุมการแพร่ระบาดของโรคพิษสุนัขบ้า (ภายใต้โครงการสัตว์ปลอดโรค คนปลอดภัยจากโรคพิษสุนัขบ้า)	- เพื่อให้สุนัขและแมวได้รับการฉีดวัคซีนป้องกันโรคพิษสุนัขบ้า	สร้างพื้นที่ปลอดโรคพิษสุนัขบ้าในพื้นที่ตำบลหนองแวง	๔๐,๐๐๐	๔๐,๐๐๐	๔๐,๐๐๐	๔๐,๐๐๐	๔๐,๐๐๐	จำนวนสุนัขและแมว ร้อยละ ๙๕ ได้รับการฉีดวัคซีน	คนและสัตว์ปลอดภัยและไม่มีผู้เสียชีวิตจากโรคพิษสุนัขบ้า	สำนักปลัด
๑๐	อุดหนุนคณะกรรมการหมู่บ้าน สำหรับการดำเนินงานตามแนวทางโครงการพระราชดำริด้านสาธารณสุข หมู่ที่ ๑	เพื่อให้หมู่บ้านมีงบประมาณสำหรับดำเนินงานตามแนวทางพระราชดำริด้านสาธารณสุข	อุดหนุนคณะกรรมการหมู่บ้านสำหรับการดำเนินงานตามแนวทางโครงการพระราชดำริด้านสาธารณสุข	๒๐,๐๐๐	๒๐,๐๐๐	๒๐,๐๐๐	๒๐,๐๐๐	๒๐,๐๐๐	ร้อยละ ๙๕ ของประชาชนในตำบลได้มีการจัดการสุขภาพที่ดีขึ้น	ประชาชนในตำบลได้มีการจัดการสุขภาพที่ดีขึ้น	สำนักปลัด

(แผนพัฒนาท้องถิ่น พ.ศ. 2566-2570)

๒. ยุทธศาสตร์ของ อปท. : ยุทธศาสตร์ที่ ๒ ด้านส่งเสริมคุณภาพชีวิต และสังคม

แบบ ผ. ๐๒

๒.๔ แผนงาน สาธารณสุข (ต่อ)

ที่	โครงการ	วัตถุประสงค์	เป้าหมาย (ผลผลิตโครงการ)	งบประมาณ					ตัวชี้วัด (KPI)	ผลที่คาดว่าจะได้รับ	หน่วยงานรับผิดชอบ
				๒๕๖๖ (บาท)	๒๕๖๗ (บาท)	๒๕๖๘ (บาท)	๒๕๖๙ (บาท)	๒๕๗๐ (บาท)			
๑๑	อุดหนุนคณะกรรมการหมู่บ้าน สำหรับการดำเนินงานตามแนวทางโครงการพระราชดำริด้านสาธารณสุข หมู่ที่ ๒	เพื่อให้หมู่บ้านมีงบประมาณสำหรับดำเนินงานตามแนวทางพระราชดำริด้านสาธารณสุข	อุดหนุนคณะกรรมการหมู่บ้านสำหรับการดำเนินงานตามแนวทางโครงการพระราชดำริด้านสาธารณสุข	๒๐,๐๐๐	๒๐,๐๐๐	๒๐,๐๐๐	๒๐,๐๐๐	๒๐,๐๐๐	ร้อยละของประชาชนในตำบลได้มีการจัดการสุขภาพที่ดีขึ้น	ประชาชนในตำบลได้มีการจัดการสุขภาพดียิ่งขึ้น	สำนักปลัด
๑๒	อุดหนุนคณะกรรมการหมู่บ้าน สำหรับการดำเนินงานตามแนวทางโครงการพระราชดำริด้านสาธารณสุข หมู่ที่ ๓	เพื่อให้หมู่บ้านมีงบประมาณสำหรับดำเนินงานตามแนวทางพระราชดำริด้านสาธารณสุข	อุดหนุนคณะกรรมการหมู่บ้านสำหรับการดำเนินงานตามแนวทางโครงการพระราชดำริด้านสาธารณสุข	๒๐,๐๐๐	๒๐,๐๐๐	๒๐,๐๐๐	๒๐,๐๐๐	๒๐,๐๐๐	ร้อยละของประชาชนในตำบลได้มีการจัดการสุขภาพที่ดีขึ้น	ประชาชนในตำบลได้มีการจัดการสุขภาพดียิ่งขึ้น	สำนักปลัด
๑๓	อุดหนุนคณะกรรมการหมู่บ้าน สำหรับการดำเนินงานตามแนวทางโครงการพระราชดำริด้านสาธารณสุข หมู่ที่ ๔	เพื่อให้หมู่บ้านมีงบประมาณสำหรับดำเนินงานตามแนวทางพระราชดำริด้านสาธารณสุข	อุดหนุนคณะกรรมการหมู่บ้านสำหรับการดำเนินงานตามแนวทางโครงการพระราชดำริด้านสาธารณสุข	๒๐,๐๐๐	๒๐,๐๐๐	๒๐,๐๐๐	๒๐,๐๐๐	๒๐,๐๐๐	ร้อยละของประชาชนในตำบลได้มีการจัดการสุขภาพที่ดีขึ้น	ประชาชนในตำบลได้มีการจัดการสุขภาพดียิ่งขึ้น	สำนักปลัด

(แผนพัฒนาท้องถิ่น พ.ศ. 2566-2570)

๒. ยุทธศาสตร์ของ อปท. : ยุทธศาสตร์ที่ ๒ ด้านส่งเสริมคุณภาพชีวิต และสังคม

๒.๔ แผนงาน สาธารณสุข (ต่อ)

แบบ ผ. ๐๒

ที่	โครงการ	วัตถุประสงค์	เป้าหมาย (ผลผลิตโครงการ)	งบประมาณ					ตัวชี้วัด (KPI)	ผลที่คาดว่าจะได้รับ	หน่วยงานรับผิดชอบ
				๒๕๖๖ (บาท)	๒๕๖๗ (บาท)	๒๕๖๘ (บาท)	๒๕๖๙ (บาท)	๒๕๗๐ (บาท)			
๑๔	อุดหนุนคณะกรรมการหมู่บ้าน สำหรับการดำเนินงานตามแนวทางโครงการพระราชดำริด้านสาธารณสุข หมู่ที่ ๕	เพื่อให้หมู่บ้านมีงบประมาณสำหรับดำเนินงานตามแนวทางพระราชดำริด้านสาธารณสุข	อุดหนุนคณะกรรมการหมู่บ้านสำหรับการดำเนินงานตามแนวทางโครงการพระราชดำริด้านสาธารณสุข	๒๐,๐๐๐	๒๐,๐๐๐	๒๐,๐๐๐	๒๐,๐๐๐	๒๐,๐๐๐	ร้อยละของประชาชนในตำบลได้มีการจัดการสุขภาพที่ดีขึ้น	ประชาชนในตำบลได้มีการจัดการสุขภาพดียิ่งขึ้น	สำนักปลัด
๑๕	อุดหนุนคณะกรรมการหมู่บ้าน สำหรับการดำเนินงานตามแนวทางโครงการพระราชดำริด้านสาธารณสุข หมู่ที่ ๖	เพื่อให้หมู่บ้านมีงบประมาณสำหรับดำเนินงานตามแนวทางพระราชดำริด้านสาธารณสุข	อุดหนุนคณะกรรมการหมู่บ้านสำหรับการดำเนินงานตามแนวทางโครงการพระราชดำริด้านสาธารณสุข	๒๐,๐๐๐	๒๐,๐๐๐	๒๐,๐๐๐	๒๐,๐๐๐	๒๐,๐๐๐	ร้อยละของประชาชนในตำบลได้มีการจัดการสุขภาพที่ดีขึ้น	ประชาชนในตำบลได้มีการจัดการสุขภาพดียิ่งขึ้น	สำนักปลัด
๑๖	อุดหนุนคณะกรรมการหมู่บ้าน สำหรับการดำเนินงานตามแนวทางโครงการพระราชดำริด้านสาธารณสุข หมู่ที่ ๗	เพื่อให้หมู่บ้านมีงบประมาณสำหรับดำเนินงานตามแนวทางพระราชดำริด้านสาธารณสุข	อุดหนุนคณะกรรมการหมู่บ้านสำหรับการดำเนินงานตามแนวทางโครงการพระราชดำริด้านสาธารณสุข	๒๐,๐๐๐	๒๐,๐๐๐	๒๐,๐๐๐	๒๐,๐๐๐	๒๐,๐๐๐	ร้อยละของประชาชนในตำบลได้มีการจัดการสุขภาพที่ดีขึ้น	ประชาชนในตำบลได้มีการจัดการสุขภาพดียิ่งขึ้น	สำนักปลัด

(แผนพัฒนาท้องถิ่น พ.ศ. 2566-2570)

๒. ยุทธศาสตร์ของ อปท. : ยุทธศาสตร์ที่ ๒ ด้านส่งเสริมคุณภาพชีวิต และสังคม

๒.๔ แผนงาน สาธารณสุข (ต่อ)

แบบ ผ. ๐๒

ที่	โครงการ	วัตถุประสงค์	เป้าหมาย (ผลผลิตโครงการ)	งบประมาณ					ตัวชี้วัด (KPI)	ผลที่คาดว่าจะได้รับ	หน่วยงานรับผิดชอบ
				๒๕๖๖ (บาท)	๒๕๖๗ (บาท)	๒๕๖๘ (บาท)	๒๕๖๙ (บาท)	๒๕๗๐ (บาท)			
๑๗	อุดหนุนคณะกรรมการหมู่บ้าน สำหรับการดำเนินงานตามแนวทางโครงการพระราชดำริด้านสาธารณสุข หมู่ที่ ๘	เพื่อให้หมู่บ้านมีงบประมาณสำหรับดำเนินงานตามแนวทางพระราชดำริด้านสาธารณสุข	อุดหนุนคณะกรรมการหมู่บ้านสำหรับการดำเนินงานตามแนวทางโครงการพระราชดำริด้านสาธารณสุข	๒๐,๐๐๐	๒๐,๐๐๐	๒๐,๐๐๐	๒๐,๐๐๐	๒๐,๐๐๐	ร้อยละของประชาชนในตำบลได้มีการจัดการสุขภาพที่ดีขึ้น	ประชาชนในตำบลได้มีการจัดการสุขภาพดียิ่งขึ้น	สำนักปลัด
๑๘	อุดหนุนคณะกรรมการหมู่บ้าน สำหรับการดำเนินงานตามแนวทางโครงการพระราชดำริด้านสาธารณสุข หมู่ที่ ๙	เพื่อให้หมู่บ้านมีงบประมาณสำหรับดำเนินงานตามแนวทางพระราชดำริด้านสาธารณสุข	อุดหนุนคณะกรรมการหมู่บ้านสำหรับการดำเนินงานตามแนวทางโครงการพระราชดำริด้านสาธารณสุข	๒๐,๐๐๐	๒๐,๐๐๐	๒๐,๐๐๐	๒๐,๐๐๐	๒๐,๐๐๐	ร้อยละของประชาชนในตำบลได้มีการจัดการสุขภาพที่ดีขึ้น	ประชาชนในตำบลได้มีการจัดการสุขภาพดียิ่งขึ้น	สำนักปลัด
๑๙	อุดหนุนคณะกรรมการหมู่บ้าน สำหรับการดำเนินงานตามแนวทางโครงการพระราชดำริด้านสาธารณสุข หมู่ที่ ๑๐	เพื่อให้หมู่บ้านมีงบประมาณสำหรับดำเนินงานตามแนวทางพระราชดำริด้านสาธารณสุข	อุดหนุนคณะกรรมการหมู่บ้านสำหรับการดำเนินงานตามแนวทางโครงการพระราชดำริด้านสาธารณสุข	๒๐,๐๐๐	๒๐,๐๐๐	๒๐,๐๐๐	๒๐,๐๐๐	๒๐,๐๐๐	ร้อยละของประชาชนในตำบลได้มีการจัดการสุขภาพที่ดีขึ้น	ประชาชนในตำบลได้มีการจัดการสุขภาพดียิ่งขึ้น	สำนักปลัด

(แผนพัฒนาท้องถิ่น พ.ศ. 2566-2570)

๒. ยุทธศาสตร์ของ อปท. : ยุทธศาสตร์ที่ ๒ ด้านส่งเสริมคุณภาพชีวิต และสังคม

แบบ ผ. ๐๒

๒.๔ แผนงาน สาธารณสุข (ต่อ)

ที่	โครงการ	วัตถุประสงค์	เป้าหมาย (ผลผลิตโครงการ)	งบประมาณ					ตัวชี้วัด (KPI)	ผลที่คาดว่าจะได้รับ	หน่วยงานรับผิดชอบ
				๒๕๖๖ (บาท)	๒๕๖๗ (บาท)	๒๕๖๘ (บาท)	๒๕๖๙ (บาท)	๒๕๗๐ (บาท)			
๒๐	อุดหนุนคณะกรรมการหมู่บ้าน สำหรับการดำเนินงานตามแนวทางโครงการพระราชดำริด้านสาธารณสุข หมู่ที่ ๑๑	เพื่อให้หมู่บ้านมีงบประมาณสำหรับดำเนินงานตามแนวทางพระราชดำริด้านสาธารณสุข	อุดหนุนคณะกรรมการหมู่บ้านสำหรับการดำเนินงานตามแนวทางโครงการพระราชดำริด้านสาธารณสุข	๒๐,๐๐๐	๒๐,๐๐๐	๒๐,๐๐๐	๒๐,๐๐๐	๒๐,๐๐๐	ร้อยละของประชาชนในตำบลได้มีการจัดการสุขภาพที่ดีขึ้น	ประชาชนในตำบลได้มีการจัดการสุขภาพดียิ่งขึ้น	สำนักปลัด
๒๑	อุดหนุนคณะกรรมการหมู่บ้าน สำหรับการดำเนินงานตามแนวทางโครงการพระราชดำริด้านสาธารณสุข หมู่ที่ ๑๒	เพื่อให้หมู่บ้านมีงบประมาณสำหรับดำเนินงานตามแนวทางพระราชดำริด้านสาธารณสุข	อุดหนุนคณะกรรมการหมู่บ้านสำหรับการดำเนินงานตามแนวทางโครงการพระราชดำริด้านสาธารณสุข	๒๐,๐๐๐	๒๐,๐๐๐	๒๐,๐๐๐	๒๐,๐๐๐	๒๐,๐๐๐	ร้อยละของประชาชนในตำบลได้มีการจัดการสุขภาพที่ดีขึ้น	ประชาชนในตำบลได้มีการจัดการสุขภาพดียิ่งขึ้น	สำนักปลัด
๒๒	อุดหนุนคณะกรรมการหมู่บ้าน สำหรับการดำเนินงานตามแนวทางโครงการพระราชดำริด้านสาธารณสุข หมู่ที่ ๑๓	เพื่อให้หมู่บ้านมีงบประมาณสำหรับดำเนินงานตามแนวทางพระราชดำริด้านสาธารณสุข	อุดหนุนคณะกรรมการหมู่บ้านสำหรับการดำเนินงานตามแนวทางโครงการพระราชดำริด้านสาธารณสุข	๒๐,๐๐๐	๒๐,๐๐๐	๒๐,๐๐๐	๒๐,๐๐๐	๒๐,๐๐๐	ร้อยละของประชาชนในตำบลได้มีการจัดการสุขภาพที่ดีขึ้น	ประชาชนในตำบลได้มีการจัดการสุขภาพดียิ่งขึ้น	สำนักปลัด

(แผนพัฒนาท้องถิ่น พ.ศ. 2566-2570)

๒. ยุทธศาสตร์ของ อปท. : ยุทธศาสตร์ที่ ๒ ด้านส่งเสริมคุณภาพชีวิต และสังคม

แบบ ผ. ๐๒

๒.๔ แผนงาน สาธารณสุข (ต่อ)

ที่	โครงการ	วัตถุประสงค์	เป้าหมาย (ผลผลิตโครงการ)	งบประมาณ					ตัวชี้วัด (KPI)	ผลที่คาดว่าจะได้รับ	หน่วยงานรับผิดชอบ
				๒๕๖๖ (บาท)	๒๕๖๗ (บาท)	๒๕๖๘ (บาท)	๒๕๖๙ (บาท)	๒๕๗๐ (บาท)			
๒๓	อุดหนุนคณะกรรมการหมู่บ้าน สำหรับการดำเนินงานตามแนวทาง โครงการพระราชดำริด้านสาธารณสุข หมู่ที่ ๑๔	เพื่อให้หมู่บ้านมี งบประมาณ สำหรับดำเนินงานตามแนวทาง พระราชดำริด้าน สาธารณสุข	อุดหนุนคณะกรรมการหมู่บ้านสำหรับการดำเนินงาน ตามแนวทางโครงการพระราชดำริด้านสาธารณสุข	๒๐,๐๐๐	๒๐,๐๐๐	๒๐,๐๐๐	๒๐,๐๐๐	๒๐,๐๐๐	ร้อยละของ ประชาชน ในตำบลได้ มีการจัด การสุข ภาพที่ดีขึ้น	ประชาชน ในตำบลได้ มีการ จัดการ สุขภาพดี ยิ่งขึ้น	สำนักปลัด
๒๔	อุดหนุนคณะกรรมการหมู่บ้าน สำหรับการดำเนินงานตามแนวทาง โครงการพระราชดำริด้านสาธารณสุข หมู่ที่ ๑๕	เพื่อให้หมู่บ้านมี งบประมาณ สำหรับดำเนินงานตามแนวทาง พระราชดำริด้าน สาธารณสุข	อุดหนุนคณะกรรมการหมู่บ้านสำหรับการดำเนินงาน ตามแนวทางโครงการพระราชดำริด้านสาธารณสุข	๒๐,๐๐๐	๒๐,๐๐๐	๒๐,๐๐๐	๒๐,๐๐๐	๒๐,๐๐๐	ร้อยละของ ประชาชน ในตำบลได้ มีการจัด การสุข ภาพที่ดีขึ้น	ประชาชน ในตำบลได้ มีการ จัดการ สุขภาพดี ยิ่งขึ้น	สำนักปลัด
<b>รวมโครงการ</b>				<b>๒๔ โครงการ</b>	<b>๒๓ โครงการ</b>	<b>๒๔ โครงการ</b>	<b>๒๓ โครงการ</b>	<b>๒๔ โครงการ</b>			



(แผนพัฒนาท้องถิ่น พ.ศ. 2566-2570)

๒. ยุทธศาสตร์ของ อปท. : ยุทธศาสตร์ที่ ๒ ด้านส่งเสริมคุณภาพชีวิต และสังคม

แบบ ผ. ๐๒

๒.๕ แผนงาน ศาสนาวัฒนธรรมและนันทนาการ

ที่	โครงการ	วัตถุประสงค์	เป้าหมาย (ผลผลิตโครงการ)	งบประมาณ					ตัวชี้วัด (KPI)	ผลที่คาดว่าจะ ได้รับ	หน่วยงาน รับผิดชอบ
				๒๕๖๖ (บาท)	๒๕๖๗ (บาท)	๒๕๖๘ (บาท)	๒๕๖๙ (บาท)	๒๕๗๐ (บาท)			
๑	โครงการจัดซื้อ เครื่องออกกำลังกาย เพื่อสุขภาพ	เพื่อให้เด็ก เยาวชนและ ประชาชนใน ตำบลหนองแวง ได้ใช้เวลาว่างให้ เกิดประโยชน์โดย การเล่นกีฬา ออก กำลังกายและ ห่างไกลยาเสพติด	จัดซื้อเครื่องออกกำลังกายเพื่อ สุขภาพ จุดสนามกีฬากลางองค์การ บริหารส่วนตำบลหนองแวง	๓๐๐,๐๐๐	๓๐๐,๐๐๐	๓๐๐,๐๐๐	๓๐๐,๐๐๐	๓๐๐,๐๐๐	ร้อยละเด็กเยาวชน และประชาชนใน ตำบลหนองแวงได้ ใช้เวลาว่างให้เกิด ประโยชน์โดยการ เล่นกีฬา ออกกำลังกาย	เด็กเยาวชน ประชาชนได้ใช้เวลา ว่างให้เป็นประโยชน์ โดยการเล่นกีฬา ออกกำลังกาย มีพละอนามัยสมบูรณ์ แข็งแรง มีคุณภาพ ชีวิตที่ดี ไม่ไปมั่วสุม กับอบายมุขและสิ่ง เสพติด	สำนักปลัด
<b>รวมโครงการ</b>				<b>๑</b> โครงการ	<b>๑</b> โครงการ	<b>๑</b> โครงการ	<b>๑</b> โครงการ	<b>๑</b> โครงการ			

(แผนพัฒนาท้องถิ่น พ.ศ. 2566-2570)

๒. ยุทธศาสตร์ของ อปท. : ยุทธศาสตร์ที่ ๒ ด้านส่งเสริมคุณภาพชีวิต และสังคม

แบบ ผ. ๐๒

๒.๖ แผนงาน การเกษตร

ที่	โครงการ	วัตถุประสงค์	เป้าหมาย (ผลผลิตโครงการ)	งบประมาณ					ตัวชี้วัด (KPI)	ผลที่คาดว่าจะได้รับ	หน่วยงานรับผิดชอบ
				๒๕๖๖ (บาท)	๒๕๖๗ (บาท)	๒๕๖๘ (บาท)	๒๕๖๙ (บาท)	๒๕๗๐ (บาท)			
๑	โครงการโรงเรียน ชาวนา ตามหลัก ปรัชญาเศรษฐกิจ พอเพียง	- เพื่อส่งเสริมให้เยาวชนรู้จัก คุณค่าและสืบทอดการทำนา ซึ่งเป็นอาชีพของคนในชุมชน - เพื่อส่งเสริมให้ประชาชนมี ความรู้ ความเข้าใจในการ ดำเนินชีวิตตามหลักปรัชญา เศรษฐกิจพอเพียง	เยาวชน จำนวน ๓๐ คน ชาวนา จำนวน ๓๐ คน แปลงนาสาธิต จำนวน ๑ แปลง	๑๐๐,๐๐๐	๑๐๐,๐๐๐	๑๐๐,๐๐๐	๑๐๐,๐๐๐	๑๐๐,๐๐๐	ร้อยละ ของผู้เข้าร่วม โครงการ เข้าใจถึง บทบาท ชาวนา ไทย	- คนใน ชุมชนหัน มาทำนา เอง เห็น คุณค่า สืบ ทอดการ ทำนา รวมทั้ง สามารถ พึ่งพา ตนเองได้	- สำนักปลัด - ศูนย์บริการ และถ่ายทอด เทคโนโลยีฯ
<b>รวมโครงการ</b>				<b>๑</b> โครงการ	<b>๑</b> โครงการ	<b>๑</b> โครงการ	<b>๑</b> โครงการ	<b>๑</b> โครงการ			

(แผนพัฒนาท้องถิ่น พ.ศ. 2566-2570)

ก. ยุทธศาสตร์จังหวัด ที่ ๓ ยกระดับคุณภาพชีวิต และสร้างความเข้มแข็งของครอบครัว ชุมชนและสังคม

ข. ยุทธศาสตร์การพัฒนาขององค์กรปกครองส่วนท้องถิ่นในเขตจังหวัด ที่ ๒ สร้างความเข้มแข็งของครอบครัว ชุมชน และสังคม

๓. ยุทธศาสตร์ของ อปท. : ยุทธศาสตร์ที่ ๓ ด้านการศึกษา ศิลปะ วัฒนธรรม จารีต ประเพณีและภูมิปัญญาท้องถิ่น

แบบ ผ. ๐๒

๓.๑ แผนงาน การศึกษา

ที่	โครงการ	วัตถุประสงค์	เป้าหมาย (ผลผลิตโครงการ)	งบประมาณ					ตัวชี้วัด (KPI)	ผลที่คาดว่าจะ ได้รับ	หน่วยงาน รับผิดชอบ
				๒๕๖๖ (บาท)	๒๕๖๗ (บาท)	๒๕๖๘ (บาท)	๒๕๖๙ (บาท)	๒๕๗๐ (บาท)			
๑	โครงการวันเด็ก แห่งชาติ	เพื่อส่งเสริมให้เด็กและ เยาวชนกล้าคิด กล้า แสดงออก มีโอกาส แสดง ความรู้ ความสามารถ ไหว พริบ ปฏิภาณ และมีความ สนุกสนานรื่นเริง	จัดกิจกรรมวันเด็กแห่งชาติ ๑ ครั้ง	๒๐,๐๐๐	๒๐,๐๐๐	๒๐,๐๐๐	๒๐,๐๐๐	๒๐,๐๐๐	ร้อยละ ๘๐ ของ ผู้เข้าร่วมโครงการ เกิดแรงจูงใจใฝ่ สัมฤทธิ์มี พัฒนาการตนเอง ที่เหมาะสมตาม วัย	เด็กและเยาวชนที่ เข้าร่วมโครงการ กล้าคิด กล้า แสดงออก ได้แสดงความรู้ ความสามารถ ไหว พริบปฏิภาณ และ มีความสนุกสนาน รื่นเริง	กอง การศึกษา
๒	โครงการค่ายพุทธ บุตร	เพื่อให้เด็กนักเรียนมี ความรู้ความเข้าใจใน หลักธรรมของศาสนาอย่าง ถูกต้อง	จัดกิจกรรมค่ายพุทธบุตรแก่เด็ก ระดับประถมศึกษาภายในเขต พื้นที่ตำบลหนองแวง	๕๐,๐๐๐	๕๐,๐๐๐	๕๐,๐๐๐	๕๐,๐๐๐	๕๐,๐๐๐	ร้อยละ ๘๐ ของ ผู้เข้าร่วมโครงการ เป็นคนดีมี คุณธรรม จริยธรรม	เด็กนักเรียนที่เข้า ร่วมโครงการ มี ความรู้ความเข้าใจ ในหลักธรรมของ ศาสนามากยิ่งขึ้น	กอง การศึกษา
๓	โครงการแสดง ผลงานทางวิชาการ ของเด็กปฐมวัย	เพื่อเป็นการส่งเสริม พัฒนาการของเด็กใน ศูนย์ พัฒนาเด็กเล็ก ทั้ง ๔ แห่ง ให้มีความสมดุลรอบด้าน	จัดโครงการแสดงผลงานทาง วิชาการของเด็กปฐมวัย สำหรับ ศพด. ๔ แห่ง จำนวน ๑ ครั้ง	๘,๐๐๐	๘,๐๐๐	๘,๐๐๐	๘,๐๐๐	๘,๐๐๐	ร้อยละ ๘๐ ของ ผู้เข้าร่วมโครงการ เกิดแรงจูงใจใฝ่ สัมฤทธิ์	เด็กที่เข้าร่วม โครงการมี พัฒนาการด้าน ร่างกาย อารมณ์ จิตใจ สังคม และ สติปัญญา เหมาะสมตามวัย ยิ่งขึ้น	กอง การศึกษา

(แผนพัฒนาท้องถิ่น พ.ศ. 2566-2570)

๓.ยุทธศาสตร์ของ อปท. : ยุทธศาสตร์ที่ ๓ ด้านการศึกษา ศิลปะ วัฒนธรรม จารีต ประเพณีและภูมิปัญญาท้องถิ่น

แบบ ผ. ๐๒

๓.๑ แผนงาน การศึกษา (ต่อ)

ที่	โครงการ	วัตถุประสงค์	เป้าหมาย (ผลผลิตโครงการ)	งบประมาณ					ตัวชี้วัด (KPI)	ผลที่คาดว่าจะได้รับ	หน่วยงาน รับผิดชอบ
				๒๕๖๖ (บาท)	๒๕๖๗ (บาท)	๒๕๖๘ (บาท)	๒๕๖๙ (บาท)	๒๕๗๐ (บาท)			
๔	โครงการฝึกศึกษา แหล่งเรียนรู้ฐานนอก สถานที่	เพื่อเป็นการ ส่งเสริมพัฒนาการ เรียนรู้ของเด็ก ปฐมวัย ทั้ง ๔ แห่ง เพื่อให้เด็กเกิดการ เรียนรู้อย่างมี ความสุขจาก ประสบการณ์ตรง และสถานที่จริง	จัดประสบการณ์แหล่งเรียนรู้ฐานนอกสถานที่ สำหรับ ศพด. ๔ แห่ง จำนวน ๑ ครั้ง	๒๐,๐๐๐	๒๐,๐๐๐	๒๐,๐๐๐	๒๐,๐๐๐	๒๐,๐๐๐	ร้อยละ ๘๐ ของผู้เข้าร่วม โครงการเกิด แรงจูงใจใฝ่ สัมฤทธิ์	ผู้เรียนเกิดการ เรียนรู้อย่างมี ความสุขจาก ประสบการณ์ ตรงและ สถานที่จริง	กอง การศึกษาฯ
๕	โครงการ สนับสนุน ค่าใช้จ่ายการ บริหาร สถานศึกษา	เพื่อเป็นการ ส่งเสริมด้าน โภชนาการของ เด็กให้เหมาะสม ตามวัยและ เพียงพอ	๑.สนับสนุนอาหารกลางวัน ให้ ศพด. ทั้ง ๔ แห่ง ๒.ค่าจัดการเรียนการสอน อัตราคนละ ๑,๗๐๐ บาท/ปี ๓.ค่านั่งสือ อัตราคนละ ๒๐๐บาท/ปี ๔.ค่าอุปกรณ์การเรียน อัตราคนละ ๒๐๐ บาท/ปี ๕.ค่าเครื่องแบบนักเรียน อัตราคนละ ๓๐๐ บาท /ปี ๖.ค่ากิจกรรมพัฒนาคุณภาพผู้เรียน อัตราคนละ ๔๓๐ บาท/ปี	๙๑๒,๑๒๕	๙๑๒,๑๒๕	๙๑๒,๑๒๕	๙๑๒,๑๒๕	๙๑๒,๑๒๕	ร้อยละ ๑๐๐ เด็กได้รับ ส่งเสริมด้าน โภชนาการ เหมาะสมตาม วัย	เด็กในศูนย์ พัฒนาเด็กเล็ก ทั้ง ๔ แห่ง มี ภาวะ โภชนาการ เหมาะสมตาม วัย	กอง การศึกษาฯ
๖	โครงการอุดหนุน ค่าอาหารกลางวัน (ร.ร.สังกัด สพฐ.)	เพื่อให้นักเรียนมี อาหารกลางวันที่มี คุณค่าตามหลัก โภชนาการ อย่าง ทั่วถึง	อุดหนุนอาหารกลางวันโรงเรียน สพฐ ภายใน เขตพื้นที่ตำบลหนองแวง จำนวน ๖ แห่ง	๒,๒๒๖,๐๐๐	๒,๒๒๖,๐๐๐	๒,๒๒๖,๐๐๐	๒,๒๒๖,๐๐๐	๒,๒๒๖,๐๐๐	ร้อยละ ๑๐๐ เด็กได้รับ อาหารกลาง วันที่มีคุณค่า ตามหลัก โภชนาการ	เด็กเรียนได้รับ ประทาน อาหารกลาง วันที่มีคุณค่า ตามหลัก โภชนาการที่ดี	กอง การศึกษาฯ

(แผนพัฒนาท้องถิ่น พ.ศ. 2566-2570)

๓.ยุทธศาสตร์ของ อปท. : ยุทธศาสตร์ที่ ๓ ด้านการศึกษา ศิลปะ วัฒนธรรม จารีต ประเพณีและภูมิปัญญาท้องถิ่น

แบบ ผ. ๐๒

๓.๑ แผนงาน การศึกษา (ต่อ)

ที่	โครงการ	วัตถุประสงค์	เป้าหมาย (ผลผลิตโครงการ)	งบประมาณ					ตัวชี้วัด (KPI)	ผลที่คาดว่าจะได้รับ	หน่วยงาน รับผิดชอบ
				๒๕๖๖ (บาท)	๒๕๖๗ (บาท)	๒๕๖๘ (บาท)	๒๕๖๙ (บาท)	๒๕๗๐ (บาท)			
๗	โครงการจัดหาวัสดุงานบ้านงานครัว สำหรับสถานศึกษาภายในเขตพื้นที่ตำบลหนองแวง (ค่าอาหารเสริมนม)	เพื่อให้นักเรียนได้รับประทานอาหารเสริม (นม) ที่มีคุณค่าและปริมาณเพียงพอต่อร่างกาย	จัดหาอาหารเสริม(นม) ให้ ศพด.ทั้ง ๔ แห่ง และ โรงเรียน ๖ แห่ง	๑,๒๕๕,๑๑๑	๑,๒๕๕,๑๑๑	๑,๒๕๕,๑๑๑	๑,๒๕๕,๑๑๑	๑,๒๕๕,๑๑๑	ร้อยละ ๑๐๐ มีสุขภาพพลานามัยที่สมบูรณ์ แข็งแรง มีน้ำหนักส่วนสูงเป็นไปตามเกณฑ์มาตรฐานกระทรวงสาธารณสุข	เด็กมีการพัฒนาร่างกายที่แข็งแรง สมบูรณ์ มีการพัฒนาเป็นไปตามเกณฑ์มาตรฐาน	กองการศึกษา
๘	โครงการค่ายพุทธธรรม ตามแนววิถีพุทธ	เพื่อให้เด็กนักเรียนมีความรู้ความเข้าใจในหลักธรรมของศาสนาอย่างถูกต้อง	จัดกิจกรรมค่ายพุทธธรรม แก่เด็กนักเรียนระดับมัธยมศึกษาภายในเขตพื้นที่ตำบลหนองแวง จำนวน ๑ ครั้ง	๕๐,๐๐๐	๕๐,๐๐๐	๕๐,๐๐๐	๕๐,๐๐๐	๕๐,๐๐๐	ร้อยละ ๑๐๐ เด็กนักเรียนมีความรู้ความเข้าใจในหลักธรรมของศาสนาอย่างถูกต้อง	๑. เด็กนักเรียนมีความรู้ความเข้าใจในหลักธรรมของศาสนามากยิ่งขึ้น ๒. นักเรียนได้นำความรู้และแนวปฏิบัติไปใช้ในการดำรงชีวิตได้อย่างมีความสุข	กองการศึกษา
<b>รวมโครงการ</b>				๘ โครงการ	๘ โครงการ	๘ โครงการ	๘ โครงการ	๘ โครงการ			

(แผนพัฒนาท้องถิ่น พ.ศ. 2566-2570)

๓.ยุทธศาสตร์ของ อปท. : ยุทธศาสตร์ที่ ๓ ด้านการศึกษา ศิลปะ วัฒนธรรม จารีต ประเพณีและภูมิปัญญาท้องถิ่น

แบบ ผ. ๐๒

๓.๒ แผนงาน ศาสนา วัฒนธรรมและนันทนาการ

ที่	โครงการ	วัตถุประสงค์	เป้าหมาย (ผลผลิตโครงการ)	งบประมาณ					ตัวชี้วัด (KPI)	ผลที่คาดว่าจะ ได้รับ	หน่วยงาน รับผิดชอบ
				๒๕๖๖ (บาท)	๒๕๖๗ (บาท)	๒๕๖๘ (บาท)	๒๕๖๙ (บาท)	๒๕๗๐ (บาท)			
๑	โครงการส่งเสริมสืบ สานและอนุรักษ์ ประเพณีบุญทอด เทียนรวม	เพื่อเป็นการส่งเสริมการ อนุรักษ์และสืบสาน วัฒนธรรมประเพณีบุญ ทอดเทียนรวมให้คงอยู่ สืบไป	จัดโครงการส่งเสริมสืบสานและ อนุรักษ์ประเพณีบุญทอดเทียนรวม จำนวน ๑ ครั้ง	๓๐,๐๐๐	๓๐,๐๐๐	๓๐,๐๐๐	๓๐,๐๐๐	๓๐,๐๐๐	ร้อยละ ๘๐ ประชาชนมี ความรู้ความ เข้าใจใน หลักธรรมของ ศาสนาอย่าง ถูกต้อง	ผู้เข้าร่วม โครงการฯ ตระหนักถึงการ ส่งเสริมการ อนุรักษ์และสืบ สาน วัฒนธรรม ประเพณีบุญทอด เทียนรวมให้คงอยู่ สืบไป	กอง การศึกษาฯ
๒	โครงการอบรม ระดมธรรม	เพื่อเป็นการส่งเสริมให้ ประชาชนมีคุณธรรม จริยธรรมและหลักธรรม ในการดำรงชีวิต	จัดโครงการอบรมระดมธรรม จำนวน ๑ ครั้ง	๒๐,๐๐๐	๒๐,๐๐๐	๒๐,๐๐๐	๒๐,๐๐๐	๒๐,๐๐๐	ร้อยละ ๘๐ ประชาชนมี คุณธรรม จริยธรรมและ หลักธรรมในการ ดำรงชีวิต	ประชาชน ผู้เข้าร่วม โครงการฯ มี ความรู้ความ เข้าใจเกี่ยวกับ หลักธรรมในการ ดำรงชีวิต ประจำวัน	กอง การศึกษาฯ
๓	อุดหนุนที่ทำการ ปกครองอำเภอ เกษตรวิสัย โครงการสมมน้ำ คืนพิ้ง เล็งประทีป	เพื่ออนุรักษ์ประเพณี การลอยกระทง ในวัน เพ็ญเดือนสิบสองให้คง อยู่ต่อไป	จังหวัดร้อยเอ็ดจัดโครงการสมมา น้ำ คืนพิ้ง เล็งประทีป จำนวน ๑ ครั้ง	๕,๐๐๐	๕,๐๐๐	๕,๐๐๐	๕,๐๐๐	๕,๐๐๐	ร้อยละ ๘๐ ประชาชน ตระหนักถึง ความสำคัญ เห็นคุณค่าของ ประเพณีไทย	การท่องเที่ยว ได้รับความสนใจ และเป็นที่ยอมรับ มากขึ้น	กอง การศึกษาฯ

(แผนพัฒนาท้องถิ่น พ.ศ. 2566-2570)

๓.ยุทธศาสตร์ของ อปท. : ยุทธศาสตร์ที่ ๓ ด้านการศึกษา ศิลปะ วัฒนธรรม จารีต ประเพณีและภูมิปัญญาท้องถิ่น

แบบ ผ. ๐๒

๓.๒ แผนงาน ศาสนา วัฒนธรรมและนันทนาการ (ต่อ)

ที่	โครงการ	วัตถุประสงค์	เป้าหมาย (ผลผลิตโครงการ)	งบประมาณ					ตัวชี้วัด (KPI)	ผลที่คาดว่าจะ ได้รับ	หน่วยงาน รับผิดชอบ
				๒๕๖๖ (บาท)	๒๕๖๗ (บาท)	๒๕๖๘ (บาท)	๒๕๖๙ (บาท)	๒๕๗๐ (บาท)			
๔	อุดหนุนที่ทำการ ปกครองอำเภอ เกษตรวิสัย โครงการบุญผะ เหวดร้อยเอ็ด	เพื่อเป็นการ ส่งเสริมสนับสนุน การท่องเที่ยว	จังหวัดร้อยเอ็ดโครงการบุญผะเหวด ร้อยเอ็ด จำนวน ๑ ครั้ง	๕,๐๐๐	๕,๐๐๐	๕,๐๐๐	๕,๐๐๐	๕,๐๐๐	ร้อยละ ๘๐ ประชาชน ตระหนักถึง ความสำคัญ เห็นคุณค่าของ ประเพณีไทย	การท่องเที่ยวได้รับ ความสนใจและ เป็นที่นิยมมากขึ้น	กอง การศึกษาฯ
๕	อุดหนุนที่ทำการ ปกครองอำเภอ เกษตรวิสัย โครงการจัดงานบุญ คุณลาน	๑. เพื่อเป็นการ ส่งเสริม สืบสาน และอนุรักษ์ ศิลปะ วัฒนธรรม บุญคุณลาน	อำเภอเกษตรวิสัยโครงการจัดงานบุญคุณ ลาน จำนวน ๑ ครั้ง	๒๐,๐๐๐	๒๐,๐๐๐	๒๐,๐๐๐	๒๐,๐๐๐	๒๐,๐๐๐	ร้อยละ ๘๐ ประชาชน ตระหนักถึง ความสำคัญ เห็นคุณค่าของ ประเพณีไทย	ประชาชนได้รับ การปลูกฝัง ขนบธรรมเนียม ประเพณี วัฒนธรรมของ ท้องถิ่น	กอง การศึกษาฯ
๖	โครงการส่งเสริม การแข่งขันกีฬา ประชาชน กีฬา กรีฑานักเรียนศูนย์ พัฒนาเด็กเล็กและ เยาวชน	เพื่อให้เด็ก เยาวชนและ ประชาชนใน ตำบลหนองแวง ได้ใช้เวลาว่างให้ เกิดประโยชน์โดย การเล่นกีฬา ออก กำลังกายและ ห่างไกลยาเสพติด	จัดการแข่งขันกีฬาเยาวชน กีฬา กรีฑา นักเรียน และกีฬา ศพต และสนับสนุน การแข่งขันกีฬาที่หน่วยงานอื่นจัดขึ้น	๑๕๐,๐๐๐	๑๕๐,๐๐๐	๑๕๐,๐๐๐	๑๕๐,๐๐๐	๑๕๐,๐๐๐	ร้อยละเด็กเยาวชน และประชาชนใน ตำบลหนองแวงได้ ใช้เวลาว่างให้เกิด ประโยชน์โดยการ เล่นกีฬา ออกกำลังกาย	เด็กเยาวชน ประชาชนได้ใช้เวลา ว่างให้เป็นประโยชน์ โดยการเล่นกีฬา ออกกำลังกาย มีพลานามัยสมบูรณ์ แข็งแรง มีคุณภาพ ชีวิตที่ดี ไม่ไปมั่วสุม กับอบายมุขและสิ่ง เสพติด	กอง การศึกษาฯ
<b>รวมโครงการ</b>				<b>๖ โครงการ</b>	<b>๖ โครงการ</b>	<b>๖ โครงการ</b>	<b>๖ โครงการ</b>	<b>๖ โครงการ</b>			

(แผนพัฒนาท้องถิ่น พ.ศ. 2566-2570)

๓.ยุทธศาสตร์ของ อปท. : ยุทธศาสตร์ที่ ๓ ด้านการศึกษา ศิลปะ วัฒนธรรม จารีต ประเพณีและภูมิปัญญาท้องถิ่น

แบบ ผ. ๐๒

๓.๓ แผนงาน บริหารงานทั่วไป

ที่	โครงการ	วัตถุประสงค์	เป้าหมาย (ผลผลิตโครงการ)	งบประมาณ					ตัวชี้วัด (KPI)	ผลที่คาดว่าจะได้รับ	หน่วยงาน รับผิดชอบ
				๒๕๖๖ (บาท)	๒๕๖๗ (บาท)	๒๕๖๘ (บาท)	๒๕๖๙ (บาท)	๒๕๗๐ (บาท)			
๑	อุดหนุนที่ทำการปกครองอำเภอเกษตรวิสัย โครงการจัดงานรัฐพิธี	เพื่อแสดงความจงรักภักดีต่อองค์พระมหากษัตริย์ของราชวงศ์จักรีของไทย	๑) อุดหนุนการจัดงานรัฐพิธีกิจกรรมเทิดพระเกียรติฯสำหรับวันสำคัญต่างๆ เช่น ๑๓ ตุลาคม , ๒๓ ตุลาคม , ๕ ธันวาคม, ๑๘ มีนาคม, ๓ มิถุนายน, ๒๘ กรกฎาคม, ๑๒ สิงหาคม เป็นต้น ๒) กิจกรรมแสดงความอาลัยถวายความจงรักภักดีแด่พระบาทสมเด็จพระเจ้าอยู่หัว ร. ๙	๑๒,๐๐๐	๑๒,๐๐๐	๑๒,๐๐๐	๑๒,๐๐๐	๑๒,๐๐๐	จำนวนครั้งที่อุดหนุน	พลนิกรในเขต อบต.หนองวาง ได้แสดงออกซึ่งความจงรักภักดีต่อองค์พระประมุขของชาติ	สำนักปลัด
รวมโครงการ				๑ โครงการ	๑ โครงการ	๑ โครงการ	๑ โครงการ	๑ โครงการ			



(แผนพัฒนาท้องถิ่น พ.ศ. 2566-2570)

- ก. ยุทธศาสตร์จังหวัด ที่ ๕ รักษาความมั่นคงภายใน และการบริหารกิจการบ้านเมืองที่ดี  
 ข. ยุทธศาสตร์การพัฒนาขององค์กรปกครองส่วนท้องถิ่นในเขตจังหวัด ที่ ๔ สร้างเสริมสมรรถนะประชาชนและพลังทางสังคม  
 ๔.ยุทธศาสตร์ของ อปท. : ยุทธศาสตร์ที่ ๔ ด้านการจัดระเบียบชุมชน/สังคม และการรักษาความสงบเรียบร้อย

แบบ ผ. ๐๒

๔.๑ แผนงาน บริหารงานทั่วไป

ที่	โครงการ	วัตถุประสงค์	เป้าหมาย (ผลผลิตโครงการ)	งบประมาณ					ตัวชี้วัด (KPI)	ผลที่คาดว่าจะได้รับ	หน่วยงาน รับผิดชอบ
				๒๕๖๖ (บาท)	๒๕๖๗ (บาท)	๒๕๖๘ (บาท)	๒๕๖๙ (บาท)	๒๕๗๐ (บาท)			
๑.	โครงการจัดการเลือกตั้ง/เลือกตั้งซ่อมสมาชิกสภาท้องถิ่นและผู้บริหารท้องถิ่น	เพื่อพัฒนาและส่งเสริมระบบการปกครองแบบประชาธิปไตย	เพื่อจ่ายเป็นค่าใช้จ่ายสำหรับการเลือกตั้งสมาชิกสภาท้องถิ่นหรือผู้บริหารท้องถิ่น ขององค์กรปกครองส่วนท้องถิ่นตามที่กฎหมายกำหนด	๕๐,๐๐๐	๕๐,๐๐๐	๕๐,๐๐๐	๕๐๐,๐๐๐	๕๐,๐๐๐	ร้อยละของผู้มาใช้สิทธิเลือกตั้ง	ประชาชนเห็นความสำคัญของประชาธิปไตยเพื่อนำไปสู่การพัฒนาอย่างยั่งยืน	สำนักปลัด
๒	ส่งเสริมประชาธิปไตยในชุมชน	เพื่อพัฒนาและส่งเสริมประชาธิปไตยในชุมชน	จัดอบรมส่งเสริมประชาธิปไตย	๘,๐๐๐	๘,๐๐๐	๘,๐๐๐	๘,๐๐๐	๘,๐๐๐	ร้อยละ ๘๐ ของผู้เข้าร่วมอบรมมีความรู้ความเข้าใจเกี่ยวกับสิทธิหน้าที่ของพลเมืองที่ดีตามวิถีประชาธิปไตย	ผู้เข้าร่วมอบรมมีความรู้ความเข้าใจเกี่ยวกับสิทธิหน้าที่ของพลเมืองที่ดีตามวิถีประชาธิปไตย	สำนักปลัด
<b>รวมโครงการ</b>				<b>๒</b> โครงการ	<b>๒</b> โครงการ	<b>๒</b> โครงการ	<b>๒</b> โครงการ	<b>๒</b> โครงการ			

(แผนพัฒนาท้องถิ่น พ.ศ. 2566-2570)

๔.ยุทธศาสตร์ของ อปท. : ยุทธศาสตร์ที่ ๔ ด้านการจัดระเบียบชุมชน/สังคม และการรักษาความสงบเรียบร้อย

แบบ ผ. ๐๒

๔.๒ แผนงาน การรักษาความสงบภายใน

ที่	โครงการ	วัตถุประสงค์	เป้าหมาย (ผลผลิตโครงการ)	งบประมาณ					ตัวชี้วัด (KPI)	ผลที่คาดว่าจะได้รับ	หน่วยงาน รับผิดชอบ
				๒๕๖๖ (บาท)	๒๕๖๗ (บาท)	๒๕๖๘ (บาท)	๒๕๖๙ (บาท)	๒๕๗๐ (บาท)			
๑.	โครงการกิจกรรม วันอาสาสมัคร ป้องกันภัยฝ่ายพล เรือน (อปพร.)	๑. เพื่อเชิดชูเกียรติและระลึก ถึงความสำคัญของ อปพร. ตำบลหนองแวง ให้ปรากฏ แก่สาธารณชน ๒. เพื่อสร้างความรักและ ความสามัคคี สมานฉันท์ ใน การทำงานร่วมกันในการ ช่วยเหลือสังคมของ อปพร. ๓. เพื่อให้ อปพร.มีความรู้ ความเข้าใจในอำนาจและ บทบาทหน้าที่ความ รับผิดชอบ ตามที่ระเบียบ กฎหมายกำหนด	อปพร.และเจ้าหน้าที่ประจำ ศูนย์ อปพร.จำนวน ๗๐ คน	๗,๐๐๐	๗,๐๐๐	๗,๐๐๐	๗,๐๐๐	๗,๐๐๐	อปพร.และ เจ้าหน้าที่ ประจำศูนย์ อปพร. ร้อยละ ๙๐	๑. อปพร.มีขวัญและกำลังใจที่จะ ปฏิบัติหน้าที่เพื่อช่วยเหลือสังคมใน การป้องกันและบรรเทาสาธารณภัย ๒. เกิดเครือข่ายความร่วมมือ ระหว่าง อปพร.และเจ้าหน้าที่ศูนย์ อปพร. ๓. อปพร.ได้มีส่วนร่วมในกิจกรรม วันสำคัญประจำปีของ อปพร.และ ตระหนักถึงความสำคัญและเกียรติ ของ อปพร.	งานป้องกันฯ สำนักปลัด
๒.	โครงการฝึกอบรม ทบทวนอาสาสมัคร ป้องกันภัยฝ่ายพล เรือน (อปพร.)	๑. เพื่อเพิ่มศักยภาพขีด ความสามารถให้ อปพร. ให้มี ความเข้าใจในการป้องกันสา ธารณภัยต่างๆ และสามารถ ปฏิบัติการกิจที่ได้รับ มอบหมายได้อย่างถูกต้อง และมีประสิทธิภาพ ๒. เพื่อพัฒนาระบบป้องกัน ภัยฝ่ายพลเรือนขององค์การ บริหารส่วนตำบลหนองแวงให้ มีประสิทธิภาพเพิ่มขึ้น	อปพร.และเจ้าหน้าที่ประจำ ศูนย์ อปพร. จำนวน ๖๐ คน	๑๐๐,๐๐๐	๑๐๐,๐๐๐	๑๐๐,๐๐๐	๑๐๐,๐๐๐	๑๐๐,๐๐๐	อปพร.และ เจ้าหน้าที่ ประจำศูนย์ อปพร. ร้อยละ ๑๐๐	๑. อปพร.มีความรู้ความชำนาญ สามารถปฏิบัติการกิจที่ได้รับ มอบหมายได้อย่างมีประสิทธิภาพ ๒. อปพร. สามารถปฏิบัติหน้าที่เสริม กำลังการปฏิบัติหน้าที่ของเจ้าหน้าที่ ทางราชการที่มีอยู่จำกัดในพื้นที่ได้ ๓. สามารถเพิ่มขีดความสามารถของ อปพร.ให้สามารถปฏิบัติการกิจได้ อย่างทั่วถึงและครอบคลุมพื้นที่ในเขต ตำบลหนองแวงและตำบลใกล้เคียง	งานป้องกันฯ สำนักปลัด

(แผนพัฒนาท้องถิ่น พ.ศ. 2566-2570)

๔.ยุทธศาสตร์ของ อปท. : ยุทธศาสตร์ที่ ๔ ด้านการจัดระเบียบชุมชน/สังคม และการรักษาความสงบเรียบร้อย

แบบ ผ. ๐๒

๔.๒ แผนงาน การรักษาความสงบภายใน

ที่	โครงการ	วัตถุประสงค์	เป้าหมาย (ผลผลิตโครงการ)	งบประมาณ					ตัวชี้วัด (KPI)	ผลที่คาดว่าจะได้รับ	หน่วยงาน รับผิดชอบ
				๒๕๖๖ (บาท)	๒๕๖๗ (บาท)	๒๕๖๘ (บาท)	๒๕๖๙ (บาท)	๒๕๗๐ (บาท)			
๓.	โครงการป้องกันและลดอุบัติเหตุทางถนนช่วงเทศกาลปีใหม่	๑. เพื่อเป็นการป้องกันและลดอุบัติเหตุทางถนนในช่วงเทศกาลปีใหม่ ๒. เพื่อเป็นจุดให้บริการช่วยเหลือประชาชนได้เป็นที่พักผ่อนในการเดินทางกลับภูมิลำเนา ณ จุดบริการประชาชน ๓. เพื่อเป็นการรณรงค์ให้ประชาชนเกิดความตื่นตัวและตระหนักถึงความปลอดภัยในการใช้รถใช้ถนนร่วมกัน	ตั้งจุดบริการประชาชนบริเวณหน้า อบต.หนองแวง จำนวน ๑ จุด	๔,๐๐๐	๔,๐๐๐	๔,๐๐๐	๔,๐๐๐	๔,๐๐๐	สามารถช่วยลดอุบัติเหตุและสามารถเป็นจุดบริการให้กับประชาชนที่สัญจรไปมาได้อย่างละ ๘๐	๑. สามารถลดการเกิดอุบัติเหตุทางถนนและลดการสูญเสียที่อาจเกิดขึ้นจากอุบัติเหตุหรือเหตุการณ์ต่างๆ ทางถนนในช่วงเทศกาลปีใหม่ ๒. สร้างความมั่นใจและความปลอดภัยในชีวิตและทรัพย์สินให้กับประชาชนพื้นที่และผู้เดินทางกลับภูมิลำเนา ๓. สร้างความสัมพันธ์อันดีระหว่างประชาชนผู้ใช้รถใช้ถนนเจ้าหน้าที่ผู้ปฏิบัติหน้าที่ประจำจุดบริการประชาชน	งานป้องกันฯ สำนักปลัด
๔.	โครงการป้องกันและลดอุบัติเหตุทางถนนช่วงเทศกาลสงกรานต์	๑. เพื่อเป็นการป้องกันและลดอุบัติเหตุทางถนนในช่วงเทศกาลปีใหม่ ๒. เพื่อเป็นจุดให้บริการช่วยเหลือประชาชนได้เป็นที่พักผ่อนในการเดินทางกลับภูมิลำเนา ณ จุดบริการประชาชน ๓. เพื่อเป็นการรณรงค์ให้ประชาชนเกิดความตื่นตัวและตระหนักถึงความปลอดภัยในการใช้รถใช้ถนนร่วมกัน	ตั้งจุดบริการประชาชนบริเวณหน้า อบต.หนองแวง จำนวน ๑ จุด	๔,๐๐๐	๔,๐๐๐	๔,๐๐๐	๔,๐๐๐	๔,๐๐๐	สามารถช่วยลดอุบัติเหตุและสามารถเป็นจุดบริการให้กับประชาชนที่สัญจรไปมาได้อย่างละ ๘๐	๑. สามารถลดการเกิดอุบัติเหตุทางถนนและลดการสูญเสียที่อาจเกิดขึ้นจากอุบัติเหตุหรือเหตุการณ์ต่างๆ ทางถนนในช่วงเทศกาลสงกรานต์ ๒. สร้างความมั่นใจและความปลอดภัยในชีวิตและทรัพย์สินให้กับประชาชนพื้นที่และผู้เดินทางกลับภูมิลำเนา ๓. สร้างความสัมพันธ์อันดีระหว่างประชาชนผู้ใช้รถใช้ถนนเจ้าหน้าที่ผู้ปฏิบัติหน้าที่ประจำจุดบริการประชาชนขององค์การบริหารส่วนตำบลหนองแวง	งานป้องกันฯ สำนักปลัด

(แผนพัฒนาท้องถิ่น พ.ศ. 2566-2570)

๔.ยุทธศาสตร์ของ อปท. : ยุทธศาสตร์ที่ ๔ ด้านการจัดระเบียบชุมชน/สังคม และการรักษาความสงบเรียบร้อย

แบบ ผ. ๐๒

๔.๒ แผนงาน การรักษาความสงบภายใน (ต่อ)

ที่	โครงการ	วัตถุประสงค์	เป้าหมาย (ผลผลิตโครงการ)	งบประมาณ					ตัวชี้วัด (KPI)	ผลที่คาดว่าจะได้รับ	หน่วยงาน รับผิดชอบ
				๒๕๖๖ (บาท)	๒๕๖๗ (บาท)	๒๕๖๘ (บาท)	๒๕๖๙ (บาท)	๒๕๗๐ (บาท)			
๕	โครงการอบรมเพิ่มประสิทธิภาพและศึกษาดูงานอาสาสมัครป้องกันภัยฝ่ายพลเรือน (อปพร.)	๑. เพื่อให้ อปพร.และเจ้าหน้าที่ศูนย์อปพร. มีความรู้ความเข้าใจในบทบาทหน้าที่ การกิจกฎหมายสิทธิหน้าที่และสวัสดิการของ อปพร. ๒. เพื่อให้ อปพร.และเจ้าหน้าที่ศูนย์อปพร. มีความรู้ ความเข้าใจ ทักษะความสามารถในเรื่องการป้องกันและบรรเทาสาธารณภัย ๓. เพื่อให้ อปพร.และเจ้าหน้าที่ศูนย์อปพร. มีความรู้ ความเข้าใจ ในการพัฒนากิจการ อปพร.และการจัดการภัยพิบัติตามความเสี่ยงของพื้นที่	จัดให้มีการฝึกอบรมและศึกษาดูงานเพื่อเพิ่มประสิทธิภาพ อปพร. และเจ้าหน้าที่ศูนย์ อปพร. จำนวน ๖๐ คน	๑๒๐,๐๐๐	๑๒๐,๐๐๐	๑๒๐,๐๐๐	๑๒๐,๐๐๐	๑๒๐,๐๐๐	อปพร.และเจ้าหน้าที่ ศูนย์ อปพร.เข้าร่วมโครงการ จำนวน ร้อยละ ๘๐	๑. อปพร.และเจ้าหน้าที่ ศูนย์ อปพร. มีความรู้ความเข้าใจ บทบาทภารกิจงานของอปพร.มากขึ้น ๒. อปพร.และเจ้าหน้าที่ ศูนย์ อปพร. มีความรู้ ความเข้าใจ ทักษะความสามารถในเรื่องหลักการป้องกันภัยตามหลักวิชาการเป็นอย่างดี ๓. มี อปพร. เจ้าหน้าที่ศูนย์ อปพร. ที่มีจิตอาสาเสียสละสามารถจัดการภัยพิบัติตามความเสี่ยงของพื้นที่ ที่ประสบสาธารณภัยได้อย่างทันท่วงที	งานป้องกันฯ สำนักปลัด
๖	โครงการฝึกอบรมหลักสูตรจัดตั้งอาสาสมัครป้องกันภัยฝ่ายพลเรือน (อปพร.)	๑. เพื่อเพิ่มสมาชิก อปพร. ให้มีจำนวนเพียงพอและสามารถปฏิบัติภารกิจในการป้องกันและบรรเทาสาธารณภัย ๒. เพื่อเสริมสร้างความมั่นคง ปลอดภัยในชีวิตและทรัพย์สินและความยุติธรรมให้แก่ประชาชนในเขตพื้นที่ ๓. เพื่อพัฒนาระบบป้องกันภัยฝ่ายพลเรือนของ อบต.หนองแวง ให้มีประสิทธิภาพเพิ่มขึ้น ๔. เพื่อให้มีอัตรากำลังสมาชิก อปพร. อย่างเพียงพอในการสนับสนุนการปฏิบัติงานป้องกันและบรรเทาสาธารณภัยในเขตพื้นที่รับผิดชอบ	มีผู้เข้าร่วมโครงการเพิ่มจำนวน อปพร. ๒๕ คน	-	๑๒๐,๐๐๐	-	๑๒๐,๐๐๐	-	มี อปพร.เข้าร่วมจัดตั้งจำนวน ร้อยละ ๑๐๐	๑. มี อปพร.เพียงพอและสามารถปฏิบัติภารกิจที่ได้รับมอบหมายได้อย่างถูก ต้องมีประสิทธิภาพ ๒. ศูนย์ อปพร. ได้เพิ่มขีดความสามารถของให้สามารถปฏิบัติภารกิจได้อย่างทั่วถึงและครอบคลุมพื้นที่ ๓. ระบบป้องกันภัยฝ่ายพลเรือนของ อบต.หนองแวงได้มีการพัฒนาให้มีประสิทธิภาพเพิ่มขึ้น ๔. ศูนย์ อปพร. อบต.หนองแวง มีอัตรากำลัง อปพร. อย่างเพียงพอในการสนับสนุนการปฏิบัติงานป้องกันและบรรเทาสาธารณภัยในเขตพื้นที่รับผิดชอบ	งานป้องกันฯ สำนักปลัด

(แผนพัฒนาท้องถิ่น พ.ศ. 2566-2570)

๔.ยุทธศาสตร์ของ อปท. : ยุทธศาสตร์ที่ ๔ ด้านการจัดระเบียบชุมชน/สังคม และการรักษาความสงบเรียบร้อย

แบบ ผ. ๐๒

๔.๒ แผนงาน การรักษาความสงบภายใน (ต่อ)

ที่	โครงการ	วัตถุประสงค์	เป้าหมาย (ผลผลิตโครงการ)	งบประมาณ					ตัวชี้วัด (KPI)	ผลที่คาดว่าจะได้รับ	หน่วยงาน รับผิดชอบ
				๒๕๖๖ (บาท)	๒๕๖๗ (บาท)	๒๕๖๘ (บาท)	๒๕๖๙ (บาท)	๒๕๗๐ (บาท)			
๗	โครงการ อปพร. อาสาพาน้อง ข้ามถนน	๑. เพื่อให้ผู้ปกครอง เด็ก นักเรียน และให้ประชาชนมี ความปลอดภัยในการข้ามถนน ๒. เพื่อส่งเสริมและปลูก จิตสำนึกให้ประชาชนตระหนัก ถึงความปลอดภัยในการใช้ถนน ๓. เพื่อลดอุบัติเหตุทางถนน บริเวณหน้าโรงเรียนและตลาด นัด	๑. จัดอบรมจราจรให้กับ อปพร. จำนวน ๒๐ นาย ๒. ดูแลจราจรบริเวณหน้าโรงเรียน เข้า-เย็น ที่มีจราจรหนาแน่น	๑๐,๐๐๐	๑๐,๐๐๐	๑๐,๐๐๐	๑๐,๐๐๐	๑๐,๐๐๐	อปพร.เข้าร่วม อบรมจำนวน ร้อยละ ๑๐๐	๑. ผู้ปกครอง เด็กนักเรียน และให้ประชาชนทั่วไปมีความ ปลอดภัยในการข้ามถนน ๒. ผู้ปกครอง เด็กนักเรียน ประชาชนทั่วไปมีจิตสำนึกและ ตระหนักถึงความปลอดภัยใน การใช้รถ ใช้ถนน ๓. สามารถลดอัตราการเกิด อุบัติเหตุทางถนนบริเวณหน้า โรงเรียน	งานป้องกันฯ สำนักปลัด
๘	โครงการฝึกซ้อม แผนป้องกัน และระงับ อัคคีภัย	๑. เพื่อนำหน้าหน้าที่ความ รับผิดชอบของประชาชน หมู่ ที่ในการป้องกันอัคคีภัย ๒. เพื่อให้ประชาชน ทราบถึง ขั้นตอน วิธีการปฏิบัติ และ การประสานการปฏิบัติงาน เมื่อเกิดสถานการณ์อัคคีภัย ขึ้น ๓. เพื่อเพิ่มทักษะความความ ชำนาญด้านการดับเพลิง เบื้องต้น ให้แก่ประชาชน ๔. เพื่อให้ประชาชนทราบถึง แนวทางการปฏิบัติ เพื่อขอรับ ความช่วยเหลือหากประสบ เหตุอัคคีภัย	๑. อปพร.ผู้นำหมู่บ้านประชาชน ในตำบลหนองแวง จำนวน ๔๒ คน ๒. เจ้าหน้าที่งานป้องกัน อบต.หนองแวง จำนวน ๘ คน	๒๐,๐๐๐	๒๐,๐๐๐	๒๐,๐๐๐	๒๐,๐๐๐	๒๐,๐๐๐	๑. อปพร.ผู้นำ หมู่บ้านประชาชน เจ้าหน้าที่งานป้องกัน เข้าร่วมอบรมร้อยละ ๘๐	๑. ประชาชนและผู้เข้าร่วม อบรมมีความรู้ความเข้าใจ และทราบถึงขั้นตอนวิธีการ ปฏิบัติ และการประสานการ ปฏิบัติงาน เมื่อเกิด สถานการณ์อัคคีภัยขึ้น ๒. ประชาชนและผู้เข้าร่วม อบรมมีทักษะความความ ชำนาญด้านการดับเพลิง เบื้องต้น ให้แก่ประชาชน ๓. ประชาชนทราบถึงแนว ทางการปฏิบัติ ในการขอรับ ความช่วยเหลือหากประสบ เหตุอัคคีภัย	งานป้องกันฯ สำนักปลัด
<b>รวมโครงการ</b>				<b>๗</b> โครงการ	<b>๘</b> โครงการ	<b>๗</b> โครงการ	<b>๘</b> โครงการ	<b>๗</b> โครงการ			

(แผนพัฒนาท้องถิ่น พ.ศ. 2566-2570)

๔.ยุทธศาสตร์ของ อปท. : ยุทธศาสตร์ที่ ๔ ด้านการจัดระเบียบชุมชน/สังคม และการรักษาความสงบเรียบร้อย

แบบ ผ. ๐๒

๔.๓ แผนงาน สาธารณสุข

ที่	โครงการ	วัตถุประสงค์	เป้าหมาย (ผลผลิตโครงการ)	งบประมาณ					ตัวชี้วัด (KPI)	ผลที่คาดว่าจะได้รับ	หน่วยงาน รับผิดชอบ
				๒๕๖๖ (บาท)	๒๕๖๗ (บาท)	๒๕๖๘ (บาท)	๒๕๖๙ (บาท)	๒๕๗๐ (บาท)			
๑.	โครงการฝึกอบรมและทบทวนระบบปฏิบัติการการแพทย์ฉุกเฉินเบื้องต้น	๑. เพื่อจัดให้มีระบบปฏิบัติการการแพทย์ฉุกเฉินเบื้องต้น ตลอด ๒๔ ชั่วโมง ๒. เพื่อให้ผู้รับบริการที่เจ็บป่วยฉุกเฉินและประสบอุบัติเหตุได้รับบริการช่วยเหลือเบื้องต้นก่อนนำส่งสถานพยาบาลได้อย่างทันท่วงที ๓. เพื่อเป็นการสร้างหลักประกันถึงความปลอดภัยของประชาชนเมื่อเจ็บป่วยฉุกเฉินหรือเกิดอุบัติเหตุต่างๆ ให้ได้รับการช่วยเหลือในเบื้องต้น	๑. จัดฝึกอบรมทบทวนระบบการแพทย์ฉุกเฉินให้กับผู้ปฏิบัติงานประจำ ศูนย์กู้ชีพกู้ภัย จำนวน ๒๕ คน ๒. มีระบบบริการการแพทย์ฉุกเฉินให้การช่วยเหลือผู้ป่วยฉุกเฉินและผู้ประสบอุบัติเหตุได้ตลอด ๒๔ ชั่วโมง	๓๐,๐๐๐	๓๐,๐๐๐	๓๐,๐๐๐	๓๐,๐๐๐	๓๐,๐๐๐	ผู้ปฏิบัติงานประจำศูนย์กู้ชีพ กู้ภัย เข้าร่วมอบรมจำนวนร้อยละ ๑๐๐	๑. มีระบบปฏิบัติการการแพทย์ฉุกเฉินเบื้องต้นตลอด ๒๔ ชม ๒ สามารถลดอาการเจ็บป่วยฉุกเฉินให้ได้รับบริการช่วยเหลือเบื้องต้นก่อนนำส่งสถานพยาบาลได้อย่างปลอดภัย ๓. ประชาชนมีหลักประกันถึงความปลอดภัยเมื่อเกิดการเจ็บป่วยฉุกเฉินหรือเกิดอุบัติเหตุต่างๆ ให้ได้รับการช่วยเหลือในเบื้องต้น	งานป้องกันฯ สำนักปลัด
รวมโครงการ				๑ โครงการ	๑ โครงการ	๑ โครงการ	๑ โครงการ	๑ โครงการ			

(แผนพัฒนาท้องถิ่น พ.ศ. 2566-2570)

๔.ยุทธศาสตร์ของ อปท. : ยุทธศาสตร์ที่ ๔ ด้านการจัดระเบียบชุมชน/สังคม และการรักษาความสงบเรียบร้อย

๔.๔ แผนงาน สร้างความเข้มแข็งของชุมชน

ที่	โครงการ	วัตถุประสงค์	เป้าหมาย (ผลผลิตโครงการ)	งบประมาณ					ตัวชี้วัด (KPI)	ผลที่คาดว่าจะได้รับ	หน่วยงานรับผิดชอบ
				๒๕๖๖ (บาท)	๒๕๖๗ (บาท)	๒๕๖๘ (บาท)	๒๕๖๙ (บาท)	๒๕๗๐ (บาท)			
๑	โครงการสนับสนุนการดำเนินงานของศูนย์ช่วยเหลือประชาชน อบต.หนองแวง	เพื่อช่วยเหลือประชาชนที่ได้รับความเดือดร้อนหรือไม่สามารถช่วยเหลือตนเองได้ ในการดำรงชีพ	การให้ความช่วยเหลือประชาชนให้ปฏิบัติตามหลักเกณฑ์ วิธีการ เงื่อนไข ที่กำหนดไว้ในระเบียบ ดังนี้ ๑.การช่วยเหลือผู้ประสบสาธารณภัย หรือภัยพิบัติฉุกเฉิน ๒.การช่วยเหลือด้านการส่งเสริมและพัฒนาคุณภาพชีวิต ๓.การช่วยเหลือด้านการป้องกันและระงับโรคติดต่อ	๑๐๐,๐๐๐	๑๐๐,๐๐๐	๑๐๐,๐๐๐	๑๐๐,๐๐๐	๑๐๐,๐๐๐	ร้อยละของประชาชนที่มีความพึงพอใจ	ประชาชนในท้องถิ่นได้รับการช่วยเหลือที่เป็นธรรม	สำนักปลัด
รวมโครงการ				๑ โครงการ	๑ โครงการ	๑ โครงการ	๑ โครงการ	๑ โครงการ			

(แผนพัฒนาท้องถิ่น พ.ศ. 2566-2570)

ก. ยุทธศาสตร์จังหวัด ที่ ๔ สร้างความสมดุลทรัพยากรธรรมชาติและสิ่งแวดล้อม

ข. ยุทธศาสตร์การพัฒนาขององค์กรปกครองส่วนท้องถิ่นในเขตจังหวัด ที่ ๑ พัฒนาการเชื่อมโยงเครือข่ายโครงสร้างพื้นฐาน

๕.ยุทธศาสตร์ของ อปท. : ยุทธศาสตร์ที่ ๕ ด้านการบริหารจัดการ และอนุรักษ์ทรัพยากรธรรมชาติและสิ่งแวดล้อม

แบบ ผ. ๐๒

๕.๑ แผนงาน เกษตร

ที่	โครงการ	วัตถุประสงค์	เป้าหมาย (ผลผลิตโครงการ)	งบประมาณ					ตัวชี้วัด (KPI)	ผลที่คาดว่าจะได้รับ	หน่วยงานรับผิดชอบ
				๒๕๖๖ (บาท)	๒๕๖๗ (บาท)	๒๕๖๘ (บาท)	๒๕๖๙ (บาท)	๒๕๗๐ (บาท)			
๑	โครงการรณรงค์กำจัดผักตบชวาและวัชพืชในแหล่งน้ำ	- เพื่อปรับปรุงสภาพแหล่งสาธารณะในเขตพื้นที่ตำบลหนองแวง ไม่มีอุปสรรคจากการตื่นเงิน	ทุกภาคส่วนร่วมมือกันเร่งกำจัดผักตบชวาและวัชพืชในแหล่งน้ำสาธารณะ	๒๐,๐๐๐	-	๒๐,๐๐๐	-	-	ร้อยละ ๙๐ ของผู้เข้าร่วมโครงการฯ ร่วมแก้ไขปัญหากำจัดผักตบชวา	แหล่งน้ำสาธารณะมีความสะอาดสวยงามตามธรรมชาติ	สำนักปลัด
๒	โครงการปลูกป่าโดยประชาชนมีส่วนร่วม	- เพื่อส่งเสริมสนับสนุนการอนุรักษ์ธรรมชาติและสิ่งแวดล้อม	พื้นที่ป่าสาธารณะของตำบลหนองแวง	๑๐,๐๐๐	๑๐,๐๐๐	๑๐,๐๐๐	๑๐,๐๐๐	๑๐,๐๐๐	อย่างน้อยปีละ ๑ โครงการฯ	ประชาชนรู้มีจิตสำนึกหวงแหนทรัพยากรธรรมชาติและสิ่งแวดล้อม	สำนักปลัด
๓	โครงการรวมพลังจิตอาสาปลูกพะยอมสร้างเกษตรวิสัยให้ร่มรื่น	-เพื่ออนุรักษ์ต้นพะยอม ต้นไม้สัญลักษณ์ของอำเภอเกษตรวิสัย	สถานที่ราชการ พื้นที่ว่างเปล่า หรือพื้นที่สาธารณประโยชน์ของตำบลหนองแวง	๕,๐๐๐	๕,๐๐๐	๕,๐๐๐	๕,๐๐๐	๕,๐๐๐	ปลูกต้นพะยอมอย่างน้อยปีละ ๑๐๐ กล้า	เพิ่มพื้นที่สีเขียว เกิดความร่มรื่นสวยงาม	สำนักปลัด



(แผนพัฒนาท้องถิ่น พ.ศ. 2566-2570)

๕.ยุทธศาสตร์ของ อปท. : ยุทธศาสตร์ที่ ๕ ด้านการบริหารจัดการ และอนุรักษ์ทรัพยากรธรรมชาติและสิ่งแวดล้อม

แบบ ผ. ๐๒

๕.๑ แผนงาน เกษตร (ต่อ)

ที่	โครงการ	วัตถุประสงค์	เป้าหมาย (ผลผลิตโครงการ)	งบประมาณ					ตัวชี้วัด (KPI)	ผลที่คาดว่าจะได้รับ	หน่วยงานรับผิดชอบ
				๒๕๖๖ (บาท)	๒๕๖๗ (บาท)	๒๕๖๘ (บาท)	๒๕๖๙ (บาท)	๒๕๗๐ (บาท)			
๔	โครงการการจัดทำฐานข้อมูลพรรณไม้เพื่อการเรียนรู้ด้วย QR code ภายใต้โครงการอนุรักษ์พันธุกรรมพืชอันเนื่องมาจากพระราชดำริ (อพ.สธ.)	- เพื่อจัดทำป้ายชื่อพรรณไม้ที่มี QR code ในพื้นที่ปกปักป่าดงสิงห์ไคล	แผ่นป้ายพลาสติกแสดงรายชื่อพรรณไม้	๒๐,๐๐๐	๒๐,๐๐๐	-	-	-	จำนวน ๑๐๐ ป้าย	สามารถเชื่อมโยงข้อมูลพรรณไม้ชนิดต่างๆ ที่สื่อถึงกันทั่วประเทศ	สำนักปลัด
๕	โครงการส่งเสริมและพัฒนาอาชีพการเลี้ยงสัตว์เศรษฐกิจ ได้แก่ โคเนื้อ ไก่พันธุ์ เป็ดสุกร ฯลฯ	- เพื่อลดรายจ่ายเพิ่มรายได้แก่เกษตรกรผู้เลี้ยงสัตว์	เกษตรกร จำนวน ๕๐ คน	๒๐,๐๐๐	๒๐,๐๐๐	๒๐,๐๐๐	๒๐,๐๐๐	๒๐,๐๐๐	อย่างน้อยปีละ ๑ โครงการฯ	เกษตรกรมีรายได้เพิ่มขึ้น มีอาชีพที่มั่นคง	สำนักปลัด
๖	โครงการส่งเสริมการปลูกพืชปลอดภัยและได้มาตรฐาน	- เพื่อพัฒนาเกษตรกรให้สามารถผลิตสินค้าเกษตรที่ปลอดภัยจากสารเคมี	เกษตรกร จำนวน ๕๐ คน	-	๒๐,๐๐๐	-	๒๐,๐๐๐	-	เกษตรกรมีรายได้เพิ่มขึ้น ๑๐ %	เกษตรกรลดการใช้สารเคมีในการป้องกันและกำจัดศัตรูพืช	สำนักปลัด

(แผนพัฒนาท้องถิ่น พ.ศ. 2566-2570)

๕.ยุทธศาสตร์ของ อปท. : ยุทธศาสตร์ที่ ๕ ด้านการบริหารจัดการ และอนุรักษ์ทรัพยากรธรรมชาติและสิ่งแวดล้อม

แบบ ผ. ๐๒

๕.๑ แผนงาน เกษตร (ต่อ)

ที่	โครงการ	วัตถุประสงค์	เป้าหมาย (ผลผลิตโครงการ)	งบประมาณ					ตัวชี้วัด (KPI)	ผลที่คาดว่าจะได้รับ	หน่วยงาน รับผิดชอบ
				๒๕๖๖ (บาท)	๒๕๖๗ (บาท)	๒๕๖๘ (บาท)	๒๕๖๙ (บาท)	๒๕๗๐ (บาท)			
๗	โครงการอนุรักษ์พันธุกรรมพืชอันเนื่องมาจากพระราชดำริ (อพ.สธ.)	- เพื่อสนองแนวพระราชดำริ และสืบสานพระราชปณิธานสมเด็จพระเทพรัตนราชสุดาฯ	- ประชาชนทุกภาคส่วน จำนวน ๖๐ คน	๒๐,๐๐๐	๒๐,๐๐๐	๒๐,๐๐๐	๒๐,๐๐๐	๒๐,๐๐๐	ประชาชนมีส่วนร่วมในการอนุรักษ์ทรัพยากรธรรมชาติและสิ่งแวดล้อม	ตระหนักถึงความสำคัญของพืชต่างๆ ที่มีอยู่ในประเทศไทย	สำนักปลัด
รวมโครงการ				๖ โครงการ	๖ โครงการ	๕ โครงการ	๕ โครงการ	๔ โครงการ			

๕.ยุทธศาสตร์ของ อปท. : ยุทธศาสตร์ที่ ๕ ด้านการบริหารจัดการ และอนุรักษ์ทรัพยากรธรรมชาติและสิ่งแวดล้อม

แบบ ผ. ๐๒

๕.๒ แผนงาน สาธารณสุข

ที่	โครงการ	วัตถุประสงค์	เป้าหมาย (ผลผลิตโครงการ)	งบประมาณ					ตัวชี้วัด (KPI)	ผลที่คาดว่าจะได้รับ	หน่วยงาน รับผิดชอบ
				๒๕๖๖ (บาท)	๒๕๖๗ (บาท)	๒๕๖๘ (บาท)	๒๕๖๙ (บาท)	๒๕๗๐ (บาท)			
๑	โครงการส่งเสริมความรู้การบริหารจัดการขยะให้แก่ประชาชน	๑. เพื่อเพิ่มประสิทธิภาพในการบริหารจัดการขยะมูลฝอยในพื้นที่ ๒. เพื่อรณรงค์และขยายผลสู่การสร้างกระบวนการมีส่วนร่วมของประชาชนในการจัดการขยะ ๓. เพื่อส่งเสริมให้เกิดการจัดการขยะมูลฝอยโดยหลักการ ๓Rs	๑. จัดฝึกอบรมให้ความรู้ในการบริหารจัดการขยะแก่ประชาชนในพื้นที่ตำบลหนองแวง ๑ ครั้ง ๒. กิจกรรมรณรงค์ การจัดการขยะ ๔ ประเภท ๔ ครั้ง	๒๐๐,๐๐๐	๒๐๐,๐๐๐	๒๐๐,๐๐๐	๒๐๐,๐๐๐	๒๐๐,๐๐๐	ลดปริมาณขยะมูลฝอยที่ตกค้างไม่น้อยกว่าร้อยละ ๓๕ ซึ่งเป็นปัจจัยการทำลายสภาพแวดล้อมที่ดีและสร้างความเดือดร้อนรำคาญต่อประชาชน	๑. ลดปริมาณขยะลงได้จากการแยกวัสดุส่วนที่ยังมีประโยชน์ออกไปจะเหลือปริมาณขยะจริงที่จำเป็นต้องกำจัดหรือทำลายน้อยลง ๒. ประหยัดงบประมาณลงได้ เพราะเหลือปริมาณขยะจริงที่จำเป็นต้องกำจัดหรือทำลายน้อยลง	สำนักปลัด
๒	โครงการส่งเสริมความรู้และบทบาทหน้าที่ของอาสาสมัครท้องถิ่นรักษ์โลก	จัดกิจกรรมเพื่อให้อาสาสมัครท้องถิ่นรักษ์โลก (อถล.) และประชาชนเข้าใจบทบาทหน้าที่ และรักษาความสะอาด และสิ่งแวดล้อมของชุมชนดียิ่งขึ้น	๑. จัดฝึกอบรมให้แก่อาสาสมัครท้องถิ่นรักษ์โลก ๒ ครั้ง ๒. จัดกิจกรรมรักษาสิ่งแวดล้อมของอาสาสมัครท้องถิ่นรักษ์โลก ๒ ครั้ง	๒๐๐,๐๐๐	๒๐๐,๐๐๐	๒๐๐,๐๐๐	๒๐๐,๐๐๐	๒๐๐,๐๐๐	อาสาสมัครท้องถิ่นรักษ์โลกได้รับการส่งเสริมความรู้และบทบาทหน้าที่ ร้อยละ ๑๐๐	๑. อาสาสมัครท้องถิ่นรักษ์โลกมีความรู้ในการปฏิบัติงาน ๒ อาสาสมัครท้องถิ่นรักษ์โลกมีโอกาสเข้าร่วมกิจกรรมการจัดการขยะมูลฝอยและรักษาสิ่งแวดล้อม	สำนักปลัด
รวมโครงการ				๒ โครงการ	๒ โครงการ	๒ โครงการ	๒ โครงการ	๒ โครงการ			

(แผนพัฒนาท้องถิ่น พ.ศ. 2566-2570)

ก. ยุทธศาสตร์จังหวัด ที่ ๕ รักษาความมั่นคงภายใน และการบริหารกิจการบ้านเมืองที่ดี

ข. ยุทธศาสตร์การพัฒนาขององค์กรปกครองส่วนท้องถิ่นในเขตจังหวัด ที่ ๔ สร้างเสริมสมรรถนะประชาชนและพลังทางสังคม

๖. ยุทธศาสตร์ของ อปท. : ยุทธศาสตร์ที่ ๖ พัฒนาการบริหารจัดการและส่งเสริมการมีส่วนร่วม

แบบ ผ. ๐๒

๖.๑ แผนงาน บริหารงานทั่วไป

ที่	โครงการ	วัตถุประสงค์	เป้าหมาย (ผลผลิตโครงการ)	งบประมาณ					ตัวชี้วัด (KPI)	ผลที่คาดว่าจะได้รับ	หน่วยงาน รับผิดชอบ
				๒๕๖๖ (บาท)	๒๕๖๗ (บาท)	๒๕๖๘ (บาท)	๒๕๖๙ (บาท)	๒๕๗๐ (บาท)			
๑.	โครงการจัดทำ ทบทวน แผนพัฒนา หมู่บ้าน และ แผนพัฒนา ท้องถิ่น	เพื่อส่งเสริม กระบวนการ จัดทำ แผนพัฒนา หมู่บ้าน และ แผนพัฒนา ท้องถิ่นและการ มีส่วนร่วมของ ประชาชนในการ พัฒนาท้องถิ่น	๑) จัดเวทีประชาคมหมู่บ้าน จัดทำ ทบทวน แผนพัฒนาหมู่บ้านสู่การพัฒนาท้องถิ่น ๒) จัดเวทีประชาคมตำบลบูรณาการแผนพัฒนา หมู่บ้านระดับตำบล และแผนพัฒนาท้องถิ่น เช่น แผนพัฒนาท้องถิ่น ร่วมกับ ประชาคมหมู่บ้าน และ หน่วยงานภาคพัฒนาทั้งภาครัฐและเอกชน เช่น พัฒนาชุมชนอำเภอ, ปกครองอำเภอ, เกษตรอำเภอ, ท้องถิ่นอำเภอ, กศน., องค์กร ภาคประชาชน เป็นต้น ๓) การประชุมคณะกรรมการที่เกี่ยวข้อง เกี่ยวกับ การจัดทำ แผนพัฒนาท้องถิ่น แผนการ ดำเนินงาน การติดตามและประเมินผล แผนพัฒนาขององค์การบริหารส่วนตำบล	๑๐,๐๐๐	๑๐,๐๐๐	๑๐,๐๐๐	๑๐,๐๐๐	๑๐,๐๐๐	๑) ร้อยละ ของ ประชาชนที่ เข้าร่วมการ ประชุม ประชาคม หมู่บ้าน ๒) ร้อยละ ของ โครงการ พัฒนา ตอบสนอง ต่อปัญหา และความ ต้องการ ของ ประชาชน ๓) การ จัดทำ แผนพัฒนา ท้องถิ่น เป็นไปตาม ระเบียบฯที่ กำหนด	ประชาชน มีส่วนร่วม ในการ พัฒนา ท้องถิ่น และ โครงการ พัฒนา ตอบสนอง ต่อปัญหา และความ ต้องการ ของ ประชาชน	สำนักปลัด

(แผนพัฒนาท้องถิ่น พ.ศ. 2566-2570)

๖.ยุทธศาสตร์ของ อปท. : ยุทธศาสตร์ที่ ๖ พัฒนาการบริหารจัดการและส่งเสริมการมีส่วนร่วม

๖.๑ แผนงาน บริหารงานทั่วไป (ต่อ)

แบบ ผ. ๐๒

ที่	โครงการ	วัตถุประสงค์	เป้าหมาย (ผลผลิตโครงการ)	งบประมาณ					ตัวชี้วัด (KPI)	ผลที่คาดว่าจะ ได้รับ	หน่วยงาน รับผิดชอบ
				๒๕๖๖ (บาท)	๒๕๖๗ (บาท)	๒๕๖๘ (บาท)	๒๕๖๙ (บาท)	๒๕๗๐ (บาท)			
๒	โครงการอบรม คุณธรรมจริยธรรม และความโปร่งใสใน การทำงาน ของบุคลากรและ ผู้ปฏิบัติงานใน สำนักงานองค์การ บริหารส่วนตำบล หนองแวง	๑. เพื่อให้ผู้เข้ารับ การอบรมมีความรู้ ความเข้าใจเกี่ยวกับ ระเบียบต่าง ๆ ที่ เกี่ยวกับการ ปฏิบัติงาน และมีความโปร่งใส ในการทำงาน ๒. เพื่อให้ผู้เข้าอบรม มีความรู้ ความเข้าใจ เกี่ยวกับคุณธรรม จริยธรรม ในการ ปฏิบัติงาน	พนักงานส่วนตำบล, พนักงานครู และ พนักงานจ้างและพนักงานจ้างเหมา ทุกคนจำนวน ๕๓ คน	๒๐,๐๐๐	๒๐,๐๐๐	๒๐,๐๐๐	๒๐,๐๐๐	๒๐,๐๐๐	ร้อยละ ๙๐ ของ ผู้เข้าร่วม อบรม	๑. ผู้เข้ารับการอบรมมี ความรู้ ความเข้าใจ เกี่ยวกับระเบียบต่าง ๆ ที่เกี่ยวกับกาปฏิบัติงาน และมีความโปร่งใสใน การทำงาน ๒. ผู้เข้าอบรมมี คุณธรรม จริยธรรม ในการเสริมสร้างและ พัฒนาจิตสำนึกในการ ปฏิบัติหน้าที่ อย่างมี ประสิทธิภาพ	งานบริหาร ทั่วไป สำนักปลัด
๓	โครงการฝึกอบรมเพื่อ พัฒนาองค์ความรู้ เกี่ยวกับการ ปฏิบัติงานให้แก่ ผู้บริหาร สมาชิกสภา พนักงานส่วนตำบล และพนักงานจ้าง ขององค์การ บริหาร ส่วนตำบลหนองแวง	๑. เพื่อพัฒนาความรู้ ประสบการณ์ ในการ ปฏิบัติหน้าที่ให้ ถูกต้อง มี ประสิทธิภาพ ๒. เพื่อสร้าง กระบวนการเรียนรู้ สร้างความผูกพันใน องค์กร ๓. เพื่อสร้างแรงจูงใจ ในการปฏิบัติงาน ให้กับบุคลากร	จัดฝึกอบรมผู้บริหาร สมาชิกสภา องค์การบริหารส่วนตำบล พนักงาน ส่วนตำบล และพนักงานจ้าง/พนักงาน จ้างเหมาขององค์การบริหารส่วนตำบล หนองแวง จำนวน ๒ ครั้ง	๒๐๐,๐๐๐	๒๐๐,๐๐๐	๒๐๐,๐๐๐	๒๐๐,๐๐๐	๒๐๐,๐๐๐	ร้อยละ ๙๐ ของบุคลากร องค์การบริหาร ส่วนตำบล หนองแวงที่เข้า รับการอบรม เพิ่มพูนความรู้	๑.ผู้บริหาร สมาชิกสภา พนักงานส่วนตำบล และ พนักงานจ้างขององค์การ บริหารส่วนตำบลหนองแวง มีความรู้ ประสบการณ์ และ ในการปฏิบัติงานได้ถูกต้อง ๒. เกิดกระบวนการเรียนรู้ ความผูกพันในองค์กร ๓. เกิดแรงจูงใจในการ ปฏิบัติงานของบุคลากร	สำนักปลัด

๖.ยุทธศาสตร์ของ อปท. : ยุทธศาสตร์ที่ ๖ พัฒนาการบริหารจัดการและส่งเสริมการมีส่วนร่วม

แบบ ผ. ๐๒

๖.๑ แผนงาน บริหารงานทั่วไป (ต่อ)

ที่	โครงการ	วัตถุประสงค์	เป้าหมาย (ผลผลิตโครงการ)	งบประมาณ					ตัวชี้วัด (KPI)	ผลที่คาดว่าจะ ได้รับ	หน่วยงาน รับผิดชอบ
				๒๕๖๖ (บาท)	๒๕๖๗ (บาท)	๒๕๖๘ (บาท)	๒๕๖๙ (บาท)	๒๕๗๐ (บาท)			
๔	โครงการส่งเสริม ความรู้การบริหาร จัดการขยะให้แก่ ประชาชน	๑. เพื่อเพิ่ม ประสิทธิภาพในการ บริหารจัดการขยะ มูลฝอยในพื้นที่ ๒. เพื่อรณรงค์และ ขยายผลสู่การสร้าง กระบวนการมีส่วนร่วม ของประชาชน ในการจัดการขยะ ๓. เพื่อส่งเสริมให้เกิด การจัดการขยะมูล ฝอยโดยหลักการ ๓Rs	๑.จัดฝึกอบรมให้ความรู้ในการบริหาร จัดการขยะแก่ประชาชนในพื้นที่ตำบล หนองแวง ๑ ครั้ง ๒. กิจกรรมรณรงค์ การจัดการขยะ ๔ ประเภท ๔ ครั้ง	๒๐๐,๐๐๐	๒๐๐,๐๐๐	๒๐๐,๐๐๐	๒๐๐,๐๐๐	๒๐๐,๐๐๐	ลดปริมาณขยะมูล ฝอยที่ตกค้างไม่ น้อยกว่าร้อยละ ๓๕ ซึ่งเป็นปัจจัย การทำลาย สภาพแวดล้อมที่ ดีและสร้างความ เดือดร้อนรำคาญ ต่อประชาชน	๑. ลดปริมาณขยะลงได้ จากการแยกวัสดุส่วนที่ ยังมีประโยชน์ออกไป จะเหลือปริมาณขยะ จริงที่จำเป็นต้องกำจัด หรือทำลายน้อยลง ๒. ประหยัดงบประมาณ ลงได้ เพราะเหลือ ปริมาณขยะจริงที่ จำเป็นต้องกำจัดหรือ ทำลายน้อยลง	สำนักปลัด
๕	โครงการประเมิน ความพึงพอใจของ ผู้รับบริการที่มีต่อการ ให้บริการขององค์การ บริหารส่วนตำบล หนองแวง	๑. เพื่อสำรวจความ พึงพอใจของ ผู้รับบริการจาก องค์การบริหารส่วน ตำบลหนองแวง ๒. เพื่อนำผล ประเมินการ ดำเนินงานที่ได้มา เป็นตัวชี้วัดคุณภาพ มาตรฐานของการ ให้บริการ	ประชาชนในตำบลหนองแวง หมู่ที่ ๑ - ๑๕ จำนวน ๑๐๐ คน	๑๘,๐๐๐	๑๘,๐๐๐	๑๘,๐๐๐	๑๘,๐๐๐	๑๘,๐๐๐	ร้อยละ ๙๐ ของ ประชาชนใน ตำบลหนอง แวงมีความ พึงพอใจใน การรับ บริการ	๑. มีผลการสำรวจความ พึงพอใจของ ผู้รับบริการของ องค์การบริหารส่วน ตำบลหนองแวง ๒. นำผลการประเมิน ดำเนินงานมาเป็น แนวทางในการพัฒนา บริหารจัดการของ อบต.หนองแวง	งานบริหาร ทั่วไป สำนักปลัด



(แผนพัฒนาท้องถิ่น พ.ศ. 2566-2570)

ยุทธศาสตร์ของ อปท. : ยุทธศาสตร์ที่ ๖ พัฒนาการบริหารจัดการและส่งเสริมการมีส่วนร่วม

แบบ ผ. ๐๒

๖.๒ แผนงาน เคหะและชุมชน

ที่	โครงการ	วัตถุประสงค์	เป้าหมาย (ผลผลิตโครงการ)	งบประมาณ					ตัวชี้วัด (KPI)	ผลที่คาดว่าจะได้รับ	หน่วยงานรับผิดชอบ
				๒๕๖๖ (บาท)	๒๕๖๗ (บาท)	๒๕๖๘ (บาท)	๒๕๖๙ (บาท)	๒๕๗๐ (บาท)			
๑	โครงการก่อสร้างอาคารสำนักงาน	เพื่อพัฒนาสถานที่ปฏิบัติงาน อบต. ให้น่าอยู่และสะดวกในการปฏิบัติงาน	ก่อสร้างอาคาร สำนักงานสถานที่ทำการ อบต.หนองแวง	-	-	๖,๐๐๐,๐๐๐	-	-	อาคารก่อสร้างตามแบบที่กำหนด	ประชาชนในเขตพื้นที่ อบต. มีสถานที่ให้บริการที่น่าอยู่และทันสมัย	กองช่าง
รวมโครงการ				- โครงการ	- โครงการ	๑ โครงการ	- โครงการ	- โครงการ			



(แผนพัฒนาท้องถิ่น พ.ศ. 2566-2570)

๔.บัญชีโครงการพัฒนาท้องถิ่น

แบบ ผ. ๐๑/๑

บัญชีสรุปโครงการพัฒนา

แผนพัฒนาท้องถิ่น (พ.ศ. ๒๕๖๖ - ๒๕๗๐) ที่นำมาจากแผนพัฒนาหมู่บ้านและแผนชุมชน

องค์การบริหารส่วนตำบลหนองแวง อำเภอกษेत्रวิสัย จังหวัดร้อยเอ็ด

ยุทธศาสตร์/แผนงาน	ปี ๒๕๖๖		ปี ๒๕๖๗		ปี ๒๕๖๘		ปี ๒๕๖๙		ปี ๒๕๗๐		รวม ๕ ปี	
	จำนวนโครงการ	งบประมาณ (บาท)	จำนวนโครงการ	งบประมาณ (บาท)	จำนวนโครงการ	งบประมาณ (บาท)	จำนวนโครงการ	งบประมาณ (บาท)	จำนวนโครงการ	งบประมาณ (บาท)	จำนวนโครงการ	งบประมาณ (บาท)
<b>๑ การพัฒนาด้านโครงสร้างพื้นฐาน</b>												
๑.๑ แผนงานเคหะและชุมชน	๔	๑,๕๑๒,๐๐๐	๕	๑,๑๓๗,๕๐๐	๑	๑๓๘,๗๐๐	๕	๑,๐๓๖,๕๐๐	๓	๕๒๐,๗๐๐	๑๘	๔,๓๔๕,๔๐๐
๑.๒ แผนงานอุตสาหกรรมและการโยธา	๒๓	๑๑,๐๔๒,๕๐๐	๒๒	๔,๖๙๐,๙๐๐	๒๒	๘,๓๙๘,๖๐๐	๑๖	๖,๕๓๖,๒๐๐	๒๐	๕,๗๐๙,๖๐๐	๑๐๓	๓๖,๓๗๗,๘๐๐
๑.๓ แผนงานการเกษตร	๐	๐	๐	๐	๐	๐	๐	๐	๐	๐	๐	๐
<b>รวม</b>	<b>๒๗</b>	<b>๑๒,๕๕๔,๕๐๐</b>	<b>๒๗</b>	<b>๕,๘๒๘,๔๐๐</b>	<b>๒๓</b>	<b>๘,๕๓๗,๓๐๐</b>	<b>๒๑</b>	<b>๗,๕๗๒,๗๐๐</b>	<b>๒๓</b>	<b>๖,๒๓๐,๓๐๐</b>	<b>๑๒๑</b>	<b>๔๐,๗๒๓,๒๐๐</b>
<b>๒ ด้านส่งเสริมคุณภาพชีวิต และสร้างความเข้มแข็งของครอบครัวและสังคม</b>												
๒.๑ แผนงานงบกลาง	๐	๐	๐	๐	๐	๐	๐	๐	๐	๐	๐	๐
๒.๒ แผนงานการสังคมสงเคราะห์	๐	๐	๐	๐	๐	๐	๐	๐	๐	๐	๐	๐
๒.๓ แผนงานสร้างความเข้มแข็งของชุมชน	๐	๐	๐	๐	๐	๐	๐	๐	๐	๐	๐	๐
๒.๔ แผนงานสาธารณสุข	๐	๐	๐	๐	๐	๐	๐	๐	๐	๐	๐	๐
๒.๕ แผนงานศาสนาวัฒนธรรมและนันทนาการ	๐	๐	๐	๐	๐	๐	๐	๐	๐	๐	๐	๐
๒.๖ แผนงานเกษตร	๐	๐	๐	๐	๐	๐	๐	๐	๐	๐	๐	๐
๒.๗ แผนงานอุตสาหกรรมและการโยธา	๐	๐	๑	๒๐๐,๐๐๐	๐	๐	๐	๐	๓	๖๐๐,๐๐๐	๓	๘๐๐,๐๐๐
<b>รวม</b>	<b>๐</b>	<b>๐</b>	<b>๑</b>	<b>๒๐๐,๐๐๐</b>	<b>๐</b>	<b>๐</b>	<b>๐</b>	<b>๐</b>	<b>๓</b>	<b>๖๐๐,๐๐๐</b>	<b>๓</b>	<b>๘๐๐,๐๐๐</b>
<b>๓ ด้านการศึกษา ศิลปะ วัฒนธรรม จารีต ประเพณีและภูมิปัญญาท้องถิ่น</b>												
๓.๑ แผนงานการศึกษา	๐	๐	๒	๒๐,๐๐๐	๐	๐	๐	๐	๐	๐	๒	๒๐,๐๐๐
๓.๒ แผนงานศาสนา วัฒนธรรมและนันทนาการ	๐	๐	๐	๐	๐	๐	๐	๐	๐	๐	๐	๐
๓.๓ แผนงานบริหารงานทั่วไป	๐	๐	๐	๐	๐	๐	๐	๐	๐	๐	๐	๐
<b>รวม</b>	<b>๐</b>	<b>๐</b>	<b>๒</b>	<b>๒๐,๐๐๐</b>	<b>๐</b>	<b>๐</b>	<b>๐</b>	<b>๐</b>	<b>๐</b>	<b>๐</b>	<b>๒</b>	<b>๒๐,๐๐๐</b>

(แผนพัฒนาท้องถิ่น พ.ศ. 2566-2570)

แบบ ผ. ๐๑/๑

ยุทธศาสตร์/แผนงาน	ปี ๒๕๖๖		ปี ๒๕๖๗		ปี ๒๕๖๘		ปี ๒๕๖๙		ปี ๒๕๗๐		รวม ๕ ปี	
	จำนวนโครงการ	งบประมาณ (บาท)	จำนวนโครงการ	งบประมาณ (บาท)	จำนวนโครงการ	งบประมาณ (บาท)	จำนวนโครงการ	งบประมาณ (บาท)	จำนวนโครงการ	งบประมาณ (บาท)	จำนวนโครงการ	งบประมาณ (บาท)
<b>๔ ด้านการจัดระเบียบชุมชน/สังคม และการรักษาความสงบเรียบร้อย</b>												
๔.๑ แผนงาน บริหารงานทั่วไป	๐	๐	๐	๐	๐	๐	๐	๐	๐	๐	๐	๐
๔.๒ แผนงาน การรักษาความสงบภายใน	๐	๐	๐	๐	๐	๐	๐	๐	๑	๑๐๐,๐๐๐๐	๑	๑๐๐,๐๐๐๐
๔.๓ แผนงาน สาธารณสุข	๐	๐	๐	๐	๐	๐	๐	๐	๐	๐	๐	๐
๔.๔ แผนงาน สร้างความเข้มแข็งของชุมชน	๐	๐	๐	๐	๐	๐	๐	๐	๐	๐	๐	๐
<b>รวม</b>	<b>๐</b>	<b>๐</b>	<b>๐</b>	<b>๐</b>	<b>๐</b>	<b>๐</b>	<b>๐</b>	<b>๐</b>	<b>๑</b>	<b>๑๐๐,๐๐๐๐</b>	<b>๑</b>	<b>๑๐๐,๐๐๐๐</b>
<b>๕ ด้านการบริหารจัดการ และอนุรักษ์ทรัพยากรธรรมชาติและสิ่งแวดล้อม</b>												
๕.๑ แผนงาน การเกษตร	๐	๐	๐	๐	๐	๐	๐	๐	๐	๐	๐	๐
๕.๒ แผนงาน สาธารณสุข	๐	๐	๐	๐	๐	๐	๐	๐	๐	๐	๐	๐
<b>รวม</b>	<b>๐</b>	<b>๐</b>	<b>๐</b>	<b>๐</b>	<b>๐</b>	<b>๐</b>	<b>๐</b>	<b>๐</b>	<b>๐</b>	<b>๐</b>	<b>๐</b>	<b>๐</b>
<b>๖ พัฒนาระบบการบริหารกิจการที่ดี</b>												
๖.๑ แผนงาน บริหารงานทั่วไป	๐	๐	๐	๐	๐	๐	๐	๐	๐	๐	๐	๐
๖.๒ แผนงาน เศรษฐกิจและชุมชน	๐	๐	๐	๐	๐	๐	๐	๐	๐	๐	๐	๐
<b>รวม</b>	<b>๐</b>	<b>๐</b>	<b>๐</b>	<b>๐</b>	<b>๐</b>	<b>๐</b>	<b>๐</b>	<b>๐</b>	<b>๐</b>	<b>๐</b>	<b>๐</b>	<b>๐</b>
<b>สรุปโครงการและงบประมาณ แบบ ผ.๐๒/๑</b>	<b>๒๗</b>	<b>๑๒,๕๕๔,๕๐๐</b>	<b>๓๐</b>	<b>๖,๐๔๘,๔๐๐</b>	<b>๒๓</b>	<b>๘,๕๓๗,๓๐๐</b>	<b>๒๑</b>	<b>๗,๕๗๒,๗๐๐</b>	<b>๒๗</b>	<b>๖,๙๓๐,๓๐๐</b>	<b>๑๒๘</b>	<b>๔๑,๖๔๓,๒๐๐</b>

๕. รายละเอียดโครงการพัฒนา

แบบ ผ. ๐๒/๑

รายละเอียดโครงการพัฒนา  
ที่นำมาจากแผนพัฒนาหมู่บ้านและแผนพัฒนาชุมชน (พ.ศ. ๒๕๖๖ - ๒๕๗๐)  
องค์การบริหารส่วนตำบลหนองแวง

.....

- ก. ยุทธศาสตร์จังหวัด ที่ ๒ ส่งเสริมและพัฒนากการท่องเที่ยว การบริการ การค้า การผลิตและการลงทุน
- ข. ยุทธศาสตร์การพัฒนาขององค์กรปกครองส่วนท้องถิ่นในเขตจังหวัด ที่ ๑ พัฒนาการเชื่อมโยงเครือข่ายโครงสร้างพื้นฐาน
  - ๑. ยุทธศาสตร์ของ อปท. : ยุทธศาสตร์ที่ ๑ ด้านโครงสร้างพื้นฐาน

๑.๑ แผนงาน เคหะและชุมชน

ที่	โครงการ	วัตถุประสงค์	เป้าหมาย (ผลผลิตโครงการ)	งบประมาณ					ตัวชี้วัด (KPI)	ผลที่คาดว่าจะได้รับ	หน่วยงานรับผิดชอบ
				๒๕๖๖ (บาท)	๒๕๖๗ (บาท)	๒๕๖๘ (บาท)	๒๕๖๙ (บาท)	๒๕๗๐ (บาท)			
๑	อุดหนุนการไฟฟ้าส่วนภูมิภาคเกษตรวิสัยโครงการขยายเขตไฟฟ้าสำหรับที่อยู่อาศัย และการเกษตร หมู่ที่ ๑	เพื่อให้มีไฟฟ้าใช้สำหรับที่อยู่อาศัย และการเกษตร	ขยายเขตระบบจำหน่ายแรงต่ำรอบหนองแวงใหญ่ ยาว ๑,๐๐๐.๐๐ เมตร. N :๑๕.๗๒๐๑๙๔ ถึง ๑๕.๗๑๙๒๓๙ E: ๑๐๓.๖๔๓๖๒๖ ถึง ๑๐๓.๖๔๕๑๗๒	-	-	-	-	๔๓๔,๐๐๐	ร้อยละของประชาชนมีความพึงพอใจ	ประชาชนมีความปลอดภัยในชีวิตและทรัพย์สิน	กองช่าง
๒	อุดหนุนการไฟฟ้าส่วนภูมิภาคเกษตรวิสัยโครงการขยายเขตไฟฟ้าสำหรับที่อยู่อาศัย และการเกษตร หมู่ที่ ๒	เพื่อให้มีไฟฟ้าใช้สำหรับที่อยู่อาศัย และการเกษตร	ขยายเขตระบบจำหน่ายแรงต่ำ จากบ้านนายบุญเลิศ โคตุราช ถึงฝายหนองผักแว่น ยาว ๑,๐๐๐.๐๐ เมตร. N :๑๕.๗๓๓๐๑๐ ถึง ๑๕.๗๓๘๐๔๗ E: ๑๐๓.๖๓๕๖๕๑ ถึง ๑๐๓.๖๓๕๗๘๔	-	-	-	๓๔๓,๐๐๐	-	ร้อยละของประชาชนมีความพึงพอใจ	ประชาชนมีความปลอดภัยในชีวิตและทรัพย์สิน	กองช่าง

(แผนพัฒนาท้องถิ่น พ.ศ. 2566-2570)

๑. ยุทธศาสตร์ของ อปท. : ยุทธศาสตร์ที่ ๑ ด้านโครงสร้างพื้นฐาน

แบบ ผ. ๐๒/๑

๑.๑ แผนงาน เคหะและชุมชน (ต่อ)

ที่	โครงการ	วัตถุประสงค์	เป้าหมาย (ผลผลิตโครงการ)	งบประมาณ					ตัวชี้วัด (KPI)	ผลที่คาดว่าจะได้รับ	หน่วยงานรับผิดชอบ
				๒๕๖๖ (บาท)	๒๕๖๗ (บาท)	๒๕๖๘ (บาท)	๒๕๖๙ (บาท)	๒๕๗๐ (บาท)			
๓	อุดหนุนการไฟฟ้าส่วนภูมิภาคเกษตรวิสัยโครงการขยายเขตระบบจำหน่ายแรงต่ำ หมู่ที่ ๓	เพื่อให้มีไฟฟ้าใช้สำหรับที่อยู่อาศัย และทำการเกษตร	ขยายเขตไฟฟ้าสำหรับที่อยู่อาศัย และทำการเกษตร จากที่นายนายสุวรรณ ผิวจินดา (สี่แยกบ้านดอนกอย) ถึงบ้านนายทองหล่อ สีทะยาว ๓๐๐.๐๐ เมตร N:๑๕.๗๔๙๙๘๕ ถึง ๑๕.๗๔๗๓๖๕ E:๑๐๓.๖๔๘๐๑๐ ถึง ๑๐๓.๖๔๗๗๘๗	๑๐๔,๐๐๐	-	-	-	-	ร้อยละของประชาชนมีความพึงพอใจ	ประชาชนมีความปลอดภัยในชีวิตและทรัพย์สิน	กองช่าง
๔	อุดหนุนการไฟฟ้าส่วนภูมิภาคเกษตรวิสัยโครงการขยายเขตระบบจำหน่ายแรงต่ำ หมู่ที่ ๓	เพื่อให้มีไฟฟ้าใช้สำหรับที่อยู่อาศัย และทำการเกษตร	ขยายเขตไฟฟ้าสำหรับที่อยู่อาศัย และทำการเกษตร จากที่บ้านนายเดช ทอนจอก ถึงที่นายนายบุญหนา ไชลี ยาว ๑,๐๐๐.๐๐ เมตร N:๑๕.๗๔๕๗๐๗ ถึง ๑๕.๗๔๙๑๔๕ E:๑๐๓.๓๔๗๑๙๗ ถึง ๑๐๓.๖๓๙๑๓๔	๓๔๓,๐๐๐	-	-	-	-	ร้อยละของประชาชนมีความพึงพอใจ	ประชาชนมีความปลอดภัยในชีวิตและทรัพย์สิน	กองช่าง
๕	อุดหนุนการไฟฟ้าส่วนภูมิภาคเกษตรวิสัยโครงการขยายเขตระบบจำหน่ายแรงต่ำ หมู่ที่ ๓	เพื่อให้มีไฟฟ้าใช้สำหรับที่อยู่อาศัย และทำการเกษตร	ขยายเขตไฟฟ้าสำหรับที่อยู่อาศัย และทำการเกษตร จากถนนบ้านสิงห์ไค้ไปบ้านอี่เม้งไปคูกลาง ยาว ๓๐๐.๐๐ เมตร N:๑๕.๗๕๐๗๗๓ ถึง ๑๕.๗๕๓๒๑๔ E:๑๐๓.๖๕๐๘๒๗ ถึง ๑๐๓.๖๕๑๗๒๘	-	๑๐๔,๐๐๐	-	-	-	ร้อยละของประชาชนมีความพึงพอใจ	ประชาชนมีความปลอดภัยในชีวิตและทรัพย์สิน	กองช่าง

(แผนพัฒนาท้องถิ่น พ.ศ. 2566-2570)

๑. ยุทธศาสตร์ของ อปท. : ยุทธศาสตร์ที่ ๑ ด้านโครงสร้างพื้นฐาน

แบบ ผ. ๐๒/๑

๑.๑ แผนงาน เคหะและชุมชน (ต่อ)

ที่	โครงการ	วัตถุประสงค์	เป้าหมาย (ผลผลิตโครงการ)	งบประมาณ					ตัวชี้วัด (KPI)	ผลที่คาดว่าจะได้รับ	หน่วยงานรับผิดชอบ
				๒๕๖๖ (บาท)	๒๕๖๗ (บาท)	๒๕๖๘ (บาท)	๒๕๖๙ (บาท)	๒๕๗๐ (บาท)			
๖	อุดหนุนการไฟฟ้าส่วนภูมิภาคเกษตรวิสัยโครงการขยายเขตระบบจำหน่ายแรงต่ำ หมู่ที่ ๔	เพื่อให้มีไฟฟ้าใช้สำหรับที่อยู่อาศัย และทำการเกษตร	ขยายเขตไฟฟ้าสำหรับที่อยู่อาศัย และทำการเกษตร ๒ จุด ดังนี้ จุดที่ ๑ จากหอดึงประปาเก่า ถึงบ้านนายคมสันท์ ค่าแสน ยาว ๓๗๖.๐๐ เมตร จุดที่ ๒ จากบ้านนายบุญมี เสมียนรัมย์ ถึงคลองร่องก้อม ยาว ๒๒๕.๐๐ เมตร N:๑๕.๗๔๕๗๐๗ ถึง ๑๕.๗๔๙๑๔๕ E:๑๐๓.๓๔๗๑๙๗ ถึง ๑๐๓.๖๓๙๑๓๔	๒๐๘,๐๐๐	-	-	-	-	ร้อยละของประชาชนมีความพึงพอใจ	ประชาชนมีความปลอดภัยในชีวิตและทรัพย์สิน	กองช่าง
๗	อุดหนุนการไฟฟ้าส่วนภูมิภาคเกษตรวิสัยโครงการขยายเขตระบบจำหน่ายแรงต่ำ หมู่ที่ ๕	เพื่อให้มีไฟฟ้าใช้สำหรับที่อยู่อาศัย และทำการเกษตร	ขยายเขตไฟฟ้าสำหรับที่อยู่อาศัย และทำการเกษตร จากดอนปู่ตา ถึงที่นายนายสลิมอุดมลาภ ยาว ๑,๐๐๐.๐๐ เมตร N:๑๕.๗๗๔๙๐๑ ถึง ๑๕.๗๗๑๐๒๓ E:๑๐๓.๖๒๑๗๓๖ ถึง ๑๐๓.๖๒๑๐๐๒	-	๓๔๓,๐๐๐	-	-	-	ร้อยละของประชาชนมีความพึงพอใจ	ประชาชนมีความปลอดภัยในชีวิตและทรัพย์สิน	กองช่าง
๘	อุดหนุนการไฟฟ้าส่วนภูมิภาคเกษตรวิสัยโครงการขยายเขตระบบจำหน่ายแรงต่ำ หมู่ที่ ๕	เพื่อให้มีไฟฟ้าใช้สำหรับที่อยู่อาศัย และทำการเกษตร	ขยายเขตไฟฟ้าสำหรับที่อยู่อาศัย และทำการเกษตร จากบ้านนางหนูกุล ชัยอุดม ถึงบ้านนายสมโชค บุตรดา ยาว ๑๕๐.๐๐ เมตร N:๑๕.๗๗๓๒๐๖ ถึง ๑๕.๗๗๔๑๔๓ E:๑๐๓.๖๒๗๗๓๔ ถึง ๑๐๓.๖๒๖๑๖๒	-	-	-	-	๕๒,๐๐๐	ร้อยละของประชาชนมีความพึงพอใจ	ประชาชนมีความปลอดภัยในชีวิตและทรัพย์สิน	กองช่าง

(แผนพัฒนาท้องถิ่น พ.ศ. 2566-2570)

๑. ยุทธศาสตร์ของ อปท. : ยุทธศาสตร์ที่ ๑ ด้านโครงสร้างพื้นฐาน

๑.๑ แผนงาน เคหะและชุมชน (ต่อ)

แบบ ผ. ๐๒/๑

ที่	โครงการ	วัตถุประสงค์	เป้าหมาย (ผลผลิตโครงการ)	งบประมาณ					ตัวชี้วัด (KPI)	ผลที่คาดว่าจะได้รับ	หน่วยงานรับผิดชอบ
				๒๕๖๖ (บาท)	๒๕๖๗ (บาท)	๒๕๖๘ (บาท)	๒๕๖๙ (บาท)	๒๕๗๐ (บาท)			
๙	อุดหนุนการไฟฟ้าส่วนภูมิภาคเขตกรวิสัยโครงการขยายเขตระบบจำหน่ายแรงต่ำ หมู่ที่ ๗	เพื่อให้มีไฟฟ้าใช้สำหรับที่อยู่อาศัยและทำการเกษตร	ขยายเขตไฟฟ้าสำหรับที่อยู่อาศัย และทำการเกษตร จากบ้านนายบุญเลิศ ดาวเรือง ถึงบ้านนายวัชรระ คำวงษ์ ยาว ๑๐๐.๐๐ เมตร N:๑๕.๖๕๒๕๒๓ ถึง ๑๕.๖๕๒๑๐๓ E:๑๐๓.๖๖๔๑๑๔ ถึง ๑๐๓.๖๖๔๘๘๕	-	-	-	-	๓๔,๗๐๐	ร้อยละของประชาชนมีความพึงพอใจ	ประชาชนมีปลอดภัยในชีวิตและทรัพย์สิน	กองช่าง
๑๐	อุดหนุนการไฟฟ้าส่วนภูมิภาคเขตกรวิสัยโครงการขยายเขตระบบจำหน่ายแรงต่ำ หมู่ที่ ๘	เพื่อให้มีไฟฟ้าใช้สำหรับที่อยู่อาศัยและทำการเกษตร	ขยายเขตไฟฟ้าสำหรับที่อยู่อาศัย และทำการเกษตร จากโรงอัฐบล็อก นายไมตรี คำวิชิต ถึงที่นายประสงค์ เทพรินทร์ ยาว ๔๐๐.๐๐ เมตร N:๑๕.๗๕๘๗๓๒ E:๑๐๓.๖๒๒๑๘๓	-	-	-	๑๓๘,๘๐๐	-	ร้อยละของประชาชนมีความพึงพอใจ	ประชาชนมีปลอดภัยในชีวิตและทรัพย์สิน	กองช่าง
๑๑	อุดหนุนการไฟฟ้าส่วนภูมิภาคเขตกรวิสัยโครงการขยายเขตระบบจำหน่ายแรงต่ำ หมู่ที่ ๑๐	เพื่อให้มีไฟฟ้าใช้สำหรับที่อยู่อาศัยและทำการเกษตร	ขยายเขตไฟฟ้าสำหรับที่อยู่อาศัย และทำการเกษตร จากบ้านนางใหม่ บุปผากอง ถึงหนองสระแบง ยาว ๑๑๐.๐๐ เมตร N:๑๕.๗๕๐๕๐๙ ถึง ๑๕.๗๔๘๘๓๔ E:๑๐๓.๖๐๙๔๔๖ ถึง ๑๐๓.๖๑๒๔๔๑	-	-	-	๓๘,๒๐๐	-	ร้อยละของประชาชนมีความพึงพอใจ	ประชาชนมีปลอดภัยในชีวิตและทรัพย์สิน	กองช่าง
๑๒	อุดหนุนการไฟฟ้าส่วนภูมิภาคเขตกรวิสัยโครงการขยายเขตระบบจำหน่ายแรงต่ำ หมู่ที่ ๑๐	เพื่อให้มีไฟฟ้าใช้สำหรับที่อยู่อาศัยและทำการเกษตร	ขยายเขตไฟฟ้าสำหรับที่อยู่อาศัย และทำการเกษตร จากโรงสีชุมชน ถึงที่นายนายทองทวีนันท์ ยาว ๑,๐๐๐.๐๐ เมตร N:๑๕.๗๕๕๕๕๘ ถึง ๑๕.๗๖๔๑๖๐ E:๑๐๓.๖๑๐๙๗๑ ถึง ๑๐๓.๖๑๑๖๑๐	-	-	-	๓๔๓,๐๐๐	-	ร้อยละของประชาชนมีความพึงพอใจ	ประชาชนมีปลอดภัยในชีวิตและทรัพย์สิน	กองช่าง

๑. ยุทธศาสตร์ของ อปท. : ยุทธศาสตร์ที่ ๑ ด้านโครงสร้างพื้นฐาน

แบบ ผ. ๐๒/๑

๑.๑ แผนงาน เคหะและชุมชน (ต่อ)

ที่	โครงการ	วัตถุประสงค์	เป้าหมาย (ผลผลิตโครงการ)	งบประมาณ					ตัวชี้วัด (KPI)	ผลที่คาดว่าจะได้รับ	หน่วยงานรับผิดชอบ
				๒๕๖๖ (บาท)	๒๕๖๗ (บาท)	๒๕๖๘ (บาท)	๒๕๖๙ (บาท)	๒๕๗๐ (บาท)			
๑๓	อุดหนุนการไฟฟ้าส่วนภูมิภาคเขตกรวิสัยโครงการขยายเขตระบบจำหน่ายแรงต่ำ บ้านเหนือ หมู่ที่ ๑๒	เพื่อให้มีไฟฟ้าใช้สำหรับที่อยู่อาศัยและทำการเกษตร	ขยายเขตไฟฟ้าสำหรับที่อยู่อาศัย และทำการเกษตร จากบ้านนายสมพร โรงนวล ถึงสี่แยกบ้านนายฉลอย ชารีผาบ ยาว ๓๔๐.๐๐ เมตร N:๑๕.๗๒๘๗๘๒ E:๑๐๓.๖๔๐๓๕๑	-	๑๑๗,๘๐๐	-	-	-	ร้อยละของประชาชนมีความพึงพอใจ	ประชาชนมีปลอดภัยในชีวิตและทรัพย์สิน	กองช่าง
๑๔	อุดหนุนการไฟฟ้าส่วนภูมิภาคเขตกรวิสัยโครงการขยายเขตระบบจำหน่ายแรงต่ำ หมู่ที่ ๑๓	เพื่อให้มีไฟฟ้าใช้สำหรับที่อยู่อาศัยและทำการเกษตร	ขยายเขตไฟฟ้าสำหรับที่อยู่อาศัย และทำการเกษตร จากนางพิสมัย โยธาจันทร์ ถึงบ้านเหล่าดอกไม้ ยาว ๑,๐๐๐.๐๐ เมตร N:๑๕.๘๕๔๑๒๑ ถึง ๑๕.๘๕๖๕๕๔ E:๑๐๓.๖๖๕๑๒๓ ถึง ๑๐๓.๖๖๕๙๘๔	-	๔๓๔,๐๐๐	-	-	-	ร้อยละของประชาชนมีความพึงพอใจ	ประชาชนมีปลอดภัยในชีวิตและทรัพย์สิน	กองช่าง
๑๕	อุดหนุนการไฟฟ้าส่วนภูมิภาคเขตกรวิสัยโครงการขยายเขตระบบจำหน่ายแรงต่ำ หมู่ที่ ๑๔	เพื่อให้มีไฟฟ้าใช้สำหรับที่อยู่อาศัยและทำการเกษตร	ขยายเขตไฟฟ้าสำหรับที่อยู่อาศัย และทำการเกษตร จากที่นายศักดิ์ นามหาไชย ถึงโรงเรียนบ้านหัวหนองแวง ยาว ๔๐๐.๐๐ เมตร N:๑๕.๖๔๕๑๒๕ ถึง ๑๕.๖๔๕๙๖๑ E:๑๐๓.๗๔๔๕๒๕ ถึง ๑๐๓.๗๔๖๕๕๔	-	๑๓๘,๗๐๐	-	-	-	ร้อยละของประชาชนมีความพึงพอใจ	ประชาชนมีปลอดภัยในชีวิตและทรัพย์สิน	กองช่าง
๑๖	อุดหนุนการไฟฟ้าส่วนภูมิภาคเขตกรวิสัย โครงการขยายเพลิงไฟฟ้า หมู่ที่ ๑๕	เพื่อให้มีไฟฟ้าใช้สำหรับที่อยู่อาศัยและทำการเกษตร	ขยายเพลิงไฟฟ้าจาก ๒ เฟส เป็น ๓ เฟส จากสี่แยกบ้านสิงห์โคล หมู่ที่ ๓ ถึงบ้านเหล่าดอกไม้ หมู่ที่ ๑๕ ยาว ๒,๕๐๐.๐๐ เมตร N:๑๕.๙๕๔๕๒๑ ถึง ๑๕.๙๕๔๐๐๓ E:๑๐๓.๗๑๑๒๑๒ ถึง ๑๐๓.๗๑๑๖๕๔	๘๕๗,๐๐๐	-	-	-	-	ร้อยละของประชาชนมีความพึงพอใจ	ประชาชนมีปลอดภัยในชีวิตและทรัพย์สิน	กองช่าง

(แผนพัฒนาท้องถิ่น พ.ศ. 2566-2570)

๑. ยุทธศาสตร์ของ อปท. : ยุทธศาสตร์ที่ ๑ ด้านโครงสร้างพื้นฐาน

แบบ ผ. ๐๒/๑

๑.๑ แผนงาน เคหะและชุมชน (ต่อ)

ที่	โครงการ	วัตถุประสงค์	เป้าหมาย (ผลผลิตโครงการ)	งบประมาณ					ตัวชี้วัด (KPI)	ผลที่คาดว่าจะได้รับ	หน่วยงานรับผิดชอบ
				๒๕๖๖ (บาท)	๒๕๖๗ (บาท)	๒๕๖๘ (บาท)	๒๕๖๙ (บาท)	๒๕๗๐ (บาท)			
๑๗	อุดหนุนการไฟฟ้าส่วนภูมิภาคเกษตรวิสัย โครงการขยายเฟสไฟฟ้า หมู่ที่ ๑๕	เพื่อให้มีไฟฟ้าใช้สำหรับที่อยู่อาศัยและทำการเกษตร	ขยายเขตไฟฟ้าสำหรับที่อยู่อาศัย และทำการเกษตร จากบ้านนายฉลาด ท่าสิมมา ถึงโรงสีข้างชุมชน ยาว ๔๐๐.๐๐ เมตร N:๑๕.๙๕๔๒๓๑ ถึง ๑๕.๙๕๔๑๒๐ E:๑๐๓.๒๕๔๑๒๕ ถึง ๑๐๓.๒๕๔๖๖๑	-	-	๑๓๘,๗๐๐	-	-	ร้อยละของประชาชนมีความพึงพอใจ	ประชาชนมีปลอดภัยในชีวิตและทรัพย์สิน	กองช่าง
๑๘	อุดหนุนการไฟฟ้าส่วนภูมิภาคเกษตรวิสัย โครงการขยายเฟสไฟฟ้า หมู่ที่ ๑๕	เพื่อให้มีไฟฟ้าใช้สำหรับที่อยู่อาศัยและทำการเกษตร	ขยายเขตไฟฟ้าสำหรับที่อยู่อาศัย และทำการเกษตร จากบ้านนายเสาร์ บุญพิโย ถึงบ้านนางสำรวย ไชยกรุง ยาว ๕๐๐.๐๐ เมตร N:๑๕.๗๗๐๓๘๖ ถึง ๑๕.๗๗๐๗๒๔ E:๑๐๓.๖๔๔๐๘๗ ถึง ๑๐๓.๖๔๒๔๗๐	-	-	-	๑๗๓,๕๐๐	-	ร้อยละของประชาชนมีความพึงพอใจ	ประชาชนมีปลอดภัยในชีวิตและทรัพย์สิน	กองช่าง
<b>รวมโครงการ</b>				๔ โครงการ	๕ โครงการ	๑ โครงการ	๕ โครงการ	๓ โครงการ			



(แผนพัฒนาท้องถิ่น พ.ศ. 2566-2570)

๑. ยุทธศาสตร์ของ อปท. : ยุทธศาสตร์ที่ ๑ ด้านโครงสร้างพื้นฐาน

๑.๒ แผนงาน อุตสาหกรรมและการโยธา

แบบ ผ. ๐๒/๑

ที่	โครงการ	วัตถุประสงค์	เป้าหมาย (ผลผลิตโครงการ)	งบประมาณ					ตัวชี้วัด (KPI)	ผลที่คาดว่าจะได้รับ	หน่วยงานรับผิดชอบ
				๒๕๖๖ (บาท)	๒๕๖๗ (บาท)	๒๕๖๘ (บาท)	๒๕๖๙ (บาท)	๒๕๗๐ (บาท)			
๑	ลงหินคลุกพร้อมบดอัด บ้านหัวหนองแวง หมู่ที่ ๑	๑.ประชาชนมีถนนที่ได้มาตรฐานสำหรับการสัญจรไปมาและขนส่งพืชผลทางการเกษตร	ลงหินคลุกพร้อมบดอัด จากบ้านนายสัมฤทธิ์ มุมกลาง ถึงคลองส่งน้ำฝายวังเรือผิวจรรยา กว้าง ๕.๐๐ เมตร ยาว ๑,๕๕๐.๐๐ เมตร. N :๑๕.๗๑๗๐๐๘ ถึง ๑๕.๗๑๑๕๒๓ E: ๑๐๓.๖๔๒๓๑๖ ถึง ๑๐๓.๖๓๐๙๖๔	๗๘๘,๔๐๐	-	-	-	-	ร้อยละของประชาชนมีความพึงพอใจในการเดินทางที่สะดวก	ประชาชนได้รับความสะดวกในการเดินทางและขนส่งพืชผลทางการเกษตร	กองช่าง
๒	ลงหินคลุกพร้อมบดอัด บ้านหัวหนองแวง หมู่ที่ ๑	๑.เพื่อประชาชนมีถนนที่ได้มาตรฐานสำหรับการสัญจรไปมาและขนส่งพืชผลทางการเกษตร	ลงหินคลุกพร้อมบดอัด จากบ้านนายประดิษฐ์ มีผิว ถึงที่นางสมบุญ ศรีศรีครั้งผิวจรรยา กว้าง ๕.๐๐ เมตร ยาว ๔๕๐.๐๐ เมตร N :๑๕.๗๑๗๙๑๘ ถึง ๑๕.๗๑๔๑๑๓ E: ๑๐๓.๖๔๑๐๑๐ ถึง ๑๐๓.๖๓๙๒๐๓	-	๒๓๑,๘๐๐	-	-	-	ร้อยละของประชาชนมีความพึงพอใจในการเดินทางที่สะดวก	ประชาชนได้รับความสะดวกในการเดินทางและขนส่งพืชผลทางการเกษตร	กองช่าง
๓	ก่อสร้างร่องระบายน้ำ พร้อมฝาปิดคอนกรีตเสริมเหล็ก บ้านหัวหนองแวง หมู่ที่ ๑	๑.เพื่อแก้ปัญหา น้ำท่วมขัง	ขยายร่องระบายน้ำ พร้อมฝาปิดคอนกรีตเสริมเหล็ก ๒ ข้างทาง จากจุดสี่แยกบ้านนางอุบล อุทหัสสา ถึงจุด ๔ แยก บ้านนางทองยูน บัวลอย กว้าง ๐.๔๐ เมตร ยาว ๑๖๘.๐๐ เมตร. N :๑๕.๑๘๓๖๖๓ ถึง ๑๕.๗๑๘๖๔๕ E: ๑๐๓.๖๔๔๑๒๕ ถึง ๑๐๓.๖๔๒๔๖๓	-	-	๓๒๔,๐๐๐	-	-	ร้อยละของประชาชนมีความพึงพอใจ	ลดปัญหาน้ำท่วมขังภายในหมู่บ้าน	กองช่าง

(แผนพัฒนาท้องถิ่น พ.ศ. 2566-2570)

๑. ยุทธศาสตร์ของ อปท. : ยุทธศาสตร์ที่ ๑ ด้านโครงสร้างพื้นฐาน

แบบ ผ. ๐๒/๑

๑.๒ แผนงาน อุตสาหกรรมและการโยธา (ต่อ)

ที่	โครงการ	วัตถุประสงค์	เป้าหมาย (ผลผลิตโครงการ)	งบประมาณ					ตัวชี้วัด (KPI)	ผลที่คาดว่าจะได้รับ	หน่วยงาน รับผิดชอบ
				๒๕๖๖ (บาท)	๒๕๖๗ (บาท)	๒๕๖๘ (บาท)	๒๕๖๙ (บาท)	๒๕๗๐ (บาท)			
๔	ขยายร่องระบายน้ำพร้อมฝาปิดคอนกรีตเสริมเหล็กบ้านหัวหนองแวง หมู่ที่ ๑	๑.เพื่อแก้ปัญหาหน้าท่วมขัง	ขยายร่องระบายน้ำ พร้อมฝาปิดคอนกรีตเสริมเหล็ก จากบ้านนางพรหมมา นาแซง ถึงบ้านนายวิษณุ คำไชย กว้าง ๐.๔๐ เมตร ยาว ๒๑๘.๐๐ เมตร. N : ๑๕.๗๑๘๔๐๓ ถึง ๑๕.๗๑๘๖๐๙ E : ๑๐๓.๖๔๔๐๖๒ ถึง ๑๐๓.๖๔๒๔๕๕	-	-	-	-	๓๐๐,๐๐๐	ร้อยละของประชาชนมีความพึงพอใจ	ลดปัญหาน้ำท่วมขังภายในหมู่บ้าน	กองช่าง
๕	ก่อสร้างถนนผิวทางลาดยาง Asphaltic Concrete บ้านหัวหนองแวง หมู่ที่ ๑	๑.เพื่อประชาชนมีถนนที่ได้มาตรฐานลดอุบัติเหตุทางถนน ๒.เพื่อเกษตรกรขนส่งพืชผลทางการเกษตรให้ได้รับความสะดวกปลอดภัยยิ่งขึ้น	พื้นที่ผิวถนน Asphaltic Concrete สายจากบ้านนางถาวร บัวลอย ถึงบ้านนางทองดี แซ่เอี้ย ผิวจราจร กว้าง ๖.๐๐ เมตร ยาว ๒๑๘.๐๐ เมตร หน้า ๐.๐๔ เมตร N : ๑๕.๗๑๗๕๔๑ E : ๑๐๓.๖๔๔๐๒๔	-	-	-	๓๕๗,๐๐๐	-	ร้อยละของประชาชนมีความพึงพอใจในการเดินทางที่สะดวก	ทำให้ประชาชนเดินทางสะดวกและลดอุบัติเหตุ	กองช่าง
๖	ซ่อมสร้างถนนผิวทางลาดยาง Asphaltic Concrete บ้านเหนือ หมู่ที่ ๒	๑.เพื่อประชาชนมีถนนที่ได้มาตรฐานลดอุบัติเหตุทางถนน ๒.เพื่อเกษตรกรขนส่งพืชผลทางการเกษตรให้ได้รับความสะดวกปลอดภัยยิ่งขึ้น	พื้นที่ผิวถนน Asphaltic Concrete สายจากบ้านนายบุญเลิศ โคตรราช ถึง บ้านนายชาญยุทธ โคตรทิพย์ ผิวจราจร กว้าง ๘.๐๐ เมตร ยาว ๒๐๐.๐๐ เมตร หน้า ๐.๐๔ เมตร N : ๑๕.๗๓๓๐๑๐๗ ถึง ๑๕.๗๓๒๘๖๑๙ E : ๑๐๓.๖๓๕๖๕๑ ถึง ๑๐๓.๖๓๔๐๐๔	๕๖๐,๐๐๐	-	-	-	-	ร้อยละของประชาชนมีความพึงพอใจในการเดินทางที่สะดวก	ทำให้ประชาชนเดินทางสะดวกและลดอุบัติเหตุ	กองช่าง

๑. ยุทธศาสตร์ของ อปท. : ยุทธศาสตร์ที่ ๑ ด้านโครงสร้างพื้นฐาน

แบบ ผ. ๐๒/๑

๑.๒ แผนงาน อุทสาหกรรมและการโยธา (ต่อ)

ที่	โครงการ	วัตถุประสงค์	เป้าหมาย (ผลผลิตโครงการ)	งบประมาณ					ตัวชี้วัด (KPI)	ผลที่คาดว่าจะ ได้รับ	หน่วยงาน รับผิดชอบ
				๒๕๖๖ (บาท)	๒๕๖๗ (บาท)	๒๕๖๘ (บาท)	๒๕๖๙ (บาท)	๒๕๗๐ (บาท)			
๗	ลงหินลูกรังพร้อม บดอัด บ้านเหนือ หมู่ที่ ๒	๑.เพื่อประชาชนมี ถนนที่ได้มาตรฐาน ลดอุบัติเหตุทางถนน ๒.เพื่อเกษตรกรขนส่ง พืชผลทางการเกษตร ให้ได้รับความสะดวก ปลอดภัยยิ่งขึ้น	ลงหินคลุกพร้อมบดอัด จากถนนสายบ้าน เหนือ- หนองฮี ถึงที่นา นายถวิล โยธาจันทร์ ผิวจราจร กว้าง ๔.๐๐ เมตร ยาว ๒๐๐.๐๐ เมตร N : ๑๕.๗๓๗๕๗๓ ถึง ๑๕.๗๔๒๑๙๐ E: ๑๐๓.๖๒๗๐๓๓ ถึง ๑๐๓.๖๒๖๘๗๗	๒๘๐,๐๐๐	-	-	-	-	ร้อยละของ ประชาชนมี ความพึงพอใจ ในการเดินทาง ที่สะดวก	.ประชาชน เดินทางสะดวก และลดอุบัติเหตุ	กองช่าง
๘	ก่อสร้างถนน คอนกรีตเสริม เหล็ก บ้านเหนือ หมู่ที่ ๒	๑.เพื่อประชาชนมี ถนนที่ได้มาตรฐาน ลดอุบัติเหตุทางถนน ๒.เพื่อเกษตรกรขนส่ง พืชผลทางการเกษตร ให้ได้รับความสะดวก ปลอดภัยยิ่งขึ้น	ก่อสร้างถนน คสล. บ้านนายบุญเลิศ โคตรราช ถึงที่นายบุญสินธ์ แสงน้อย ผิวจราจร คสล. กว้าง ๖.๐๐ เมตร ยาว ๑๐๐.๐๐ เมตร หนา ๐.๑๕ เมตร N : ๑๕.๗๓๓๔๑๒ ถึง ๑๕.๗๓๔๐๖๑ E: ๑๐๓.๖๓๕๖๙๙ ถึง ๑๐๓.๖๓๕๗๖๗	-	๓๗๒,๐๐๐	-	-	-	ร้อยละของ ประชาชนมี ความพึงพอใจ ในการเดินทาง ที่สะดวก	ทำให้ประชาชน เดินทางสะดวก และลดอุบัติเหตุ	กองช่าง
๙	ลงหินลูกรังพร้อม บดอัด บ้านเหนือ หมู่ที่ ๒	๑.เพื่อประชาชนมี ถนนที่ได้มาตรฐาน ลดอุบัติเหตุทางถนน ๒.เพื่อเกษตรกรขนส่ง พืชผลทางการเกษตร ให้ได้รับความสะดวก ปลอดภัยยิ่งขึ้น	ลงหินลูกรังพร้อมบดอัด จากถนนสายบ้าน เหนือ – หนองฮี ถึงถนนสายหนองผึ่ง – หนอง สระพัง ผิวจราจร กว้าง ๔.๐๐ เมตร ยาว ๕๐๐.๐๐ เมตร N : ๑๕.๗๓๗๕๗๓ ถึง ๑๕.๗๓๙๑๖๕ E: ๑๐๓.๖๒๗๐๓๓ ถึง ๑๐๓.๖๑๖๕๐๒	-	๑๐๔,๐๐๐	-	-	-	ร้อยละของ ประชาชนมี ความพึงพอใจ ในการเดินทาง ที่สะดวก	.ประชาชน เดินทางสะดวก และลดอุบัติเหตุ	กองช่าง

๑. ยุทธศาสตร์ของ อปท. : ยุทธศาสตร์ที่ ๑ ด้านโครงสร้างพื้นฐาน

แบบ ผ. ๐๒/๑

๑.๑ แผนงาน อุทสาหกรรมและการโยธา (ต่อ)

ที่	โครงการ	วัตถุประสงค์	เป้าหมาย (ผลผลิตโครงการ)	งบประมาณ					ตัวชี้วัด (KPI)	ผลที่คาดว่าจะ ได้รับ	หน่วยงาน รับผิดชอบ
				๒๕๖๖ (บาท)	๒๕๖๗ (บาท)	๒๕๖๘ (บาท)	๒๕๖๙ (บาท)	๒๕๗๐ (บาท)			
๑๐	ลงหินลูกรังพร้อม บดอัด บ้านเหนือ หมู่ที่ ๒	๑.เพื่อประชาชนมี ถนนที่ได้มาตรฐาน ลดอุบัติเหตุทางถนน ๒.เพื่อเกษตรกรขนส่ง พืชผลทางการเกษตร ให้ได้รับความสะดวก ปลอดภัยยิ่งขึ้น	ลงหินลูกรังพร้อมบดอัดคันคู่อ่งแฮ่ จาก ถนนหนองผึ่ง-หนองสระพัง ถึงที่นายนาย วิสัย แสนมาตร ผิวจรรยาจรร กว้าง ๔.๐๐ เมตร ยาว ๓๐๐.๐๐ เมตร N :๑๕.๗๓๒๑๘๒ ถึง ๑๕.๗๒๕๔๖๒ E: ๑๐๓.๖๒๑๗๕๑ ถึง ๑๐๓.๖๒๒๑๐๓๔	-	-	๖๓,๐๐๐	-	-	ร้อยละของ ประชาชนมีความ พึงพอใจในการ เดินทางที่สะดวก	ประชาชนเดินทาง สะดวกและลด อุบัติเหตุ	กองช่าง
๑๑	ก่อสร้างถนนดิน พร้อมลงลูกรังบด อัด บ้านเหนือ หมู่ที่ ๒	๑.เพื่อประชาชนมี ถนนที่ได้มาตรฐาน ลดอุบัติเหตุทางถนน ๒.เพื่อเกษตรกรขนส่ง พืชผลทางการเกษตร ให้ได้รับความสะดวก ปลอดภัยยิ่งขึ้น	ก่อสร้างถนนดินพร้อมลงลูกรังบดอัด จาก บ้านนายบุญเลิศ โคตุราช ถึงที่นายบุญ เรื่อน โยธาจันทร์ ผิวจรรยาจรร กว้าง ๕.๐๐ เมตร ยาว ๒๐๐.๐๐ เมตร N :๑๕.๗๓๓๐๔๑ ถึง ๑๕.๗๓๔๘๘๗ E: ๑๐๓.๖๓๕๖๔๔ ถึง ๑๐๓.๖๓๖๑๑๔	-	-	๓๕๐,๐๐๐	-	-	ร้อยละของ ประชาชนมีความ พึงพอใจในการ เดินทางที่สะดวก	ประชาชนเดินทาง สะดวกและลด อุบัติเหตุ	กองช่าง
๑๒	ขยายถนน คอนกรีตเสริม เหล็ก บ้านสิงห์ ไคล หมู่ที่ ๓	๑.เพื่อประชาชนมี ถนนที่ได้มาตรฐาน ลดอุบัติเหตุทางถนน ๒.เพื่อเกษตรกรขนส่ง พืชผลทางการเกษตร ให้ได้รับความสะดวก ปลอดภัยยิ่งขึ้น	ขยายถนน คสล. จากบ้านบุญเพ็ง บานศรี ถึงบ้านนางสมพร นารหัส ผิวจรรยาจรร กว้าง ๐.๕๐ ม. ยาว ๒๗๐.๐๐ ม. หนา ๐.๑๕ ม. N:๑๕.๗๔๔๓๙๕ ถึง ๑๕.๗๔๔๖๕๒ E:๑๐๓.๖๔๘๖๐๖ ถึง ๑๐๓.๖๔๘๓๒๑	-	๘๓,๗๐๐	-	-	-	ร้อยละของ ประชาชนมีความ พึงพอใจในการ เดินทางที่สะดวก	ทำให้ประชาชน เดินทางสะดวกและ ลดอุบัติเหตุ	กองช่าง

๑. ยุทธศาสตร์ของ อปท. : ยุทธศาสตร์ที่ ๑ ด้านโครงสร้างพื้นฐาน

แบบ ผ. ๐๒/๑

๑.๑ แผนงาน อุทสาหกรรมและการโยธา (ต่อ)

ที่	โครงการ	วัตถุประสงค์	เป้าหมาย (ผลผลิตโครงการ)	งบประมาณ					ตัวชี้วัด (KPI)	ผลที่คาดว่าจะ ได้รับ	หน่วยงาน รับผิดชอบ
				๒๕๖๖ (บาท)	๒๕๖๗ (บาท)	๒๕๖๘ (บาท)	๒๕๖๙ (บาท)	๒๕๗๐ (บาท)			
๑๓	ก่อสร้างถนนคอนกรีตเสริมเหล็ก บ้านสิงห์ไคล หมู่ที่ ๓	๑.เพื่อประชาชนมีถนนที่ได้มาตรฐานลดอุบัติเหตุทางถนน ๒.เพื่อเกษตรกรขนส่งพืชผลทางการเกษตรให้ได้รับความสะดวกปลอดภัยยิ่งขึ้น	ก่อสร้างถนน คสล. จากนางงามสมพิศ มณฑล ถึงนางงามสม สุนันทนาม กว้าง ๕.๐๐ ม. ยาว ๓๐๐.๐๐ ม. .หนา ๐.๑๕ ม. N:๑๕.๗๔๗๔๑๕ ถึง ๑๕.๗๔๗๐๒๑ E:๑๐๓.๖๔๙๗๒๗ ถึง ๑๐๓.๖๔๙๖๕๔	-	-	๙๓๐,๐๐๐	-	-	ร้อยละของประชาชนมีความพึงพอใจในการเดินทางที่สะดวก	ทำให้ประชาชนเดินทางสะดวกและลดอุบัติเหตุ	กองช่าง
๑๔	ก่อสร้างถนนดินลงหินลูกรังพร้อมบดอัด บ้านสิงห์ไคล หมู่ที่ ๓	๑.เพื่อประชาชนมีถนนที่ได้มาตรฐานลดอุบัติเหตุทางถนน ๒.เพื่อเกษตรกรขนส่งพืชผลทางการเกษตรให้ได้รับความสะดวกปลอดภัยยิ่งขึ้น	ก่อสร้างถนนดินลงหินลูกรังพร้อมบดอัดจากที่สวนนายสมบัติ ฮวดศรี ถึงที่นานายสมร โคตรราช ระยะทางยาว ๑๓๐.๐๐ ม. กว้าง ๖.๐๐ เมตร N:๑๕.๗๔๔๒๑๓ ถึง ๑๕.๗๔๔๕๒๓ E:๑๐๓.๔๖๙๐๐๗ ถึง ๑๐๓.๔๖๙๕๑๒	-	-	-	๒๗๓,๐๐๐	-	ร้อยละของประชาชนมีความพึงพอใจในการเดินทางที่สะดวก	ประชาชนเดินทางสะดวกและลดอุบัติเหตุ	กองช่าง
๑๕	ก่อสร้างถนนคอนกรีตเสริมเหล็กรอบหนองแคน บ้านสิงห์ไคล หมู่ที่ ๓	๑.เพื่อประชาชนมีถนนที่ได้มาตรฐานลดอุบัติเหตุทางถนน ๒.เพื่อเกษตรกรขนส่งพืชผลทางการเกษตรให้ได้รับความสะดวกปลอดภัยยิ่งขึ้น	ก่อสร้างถนน คสล. รอบหนองแคน ผิวจาวร กว้าง ๓.๐๐ ม. ยาว ๔๐๐.๐๐ ม.หนา ๐.๑๕ ม. N:๑๕.๗๔๗๘๑๖ ถึง ๑๕.๗๔๗๖๕๒ E:๑๐๓.๖๕๐๒๑๑ ถึง ๑๐๓.๖๕๐๒๑๐	-	-	-	-	๗๔๔,๐๐๐	ร้อยละของประชาชนมีความพึงพอใจในการเดินทางที่สะดวก	ทำให้ประชาชนเดินทางสะดวกและลดอุบัติเหตุ	กองช่าง

๑. ยุทธศาสตร์ของ อปท. : ยุทธศาสตร์ที่ ๑ ด้านโครงสร้างพื้นฐาน

๑.๒ แผนงาน อุตสาหกรรมและการโยธา (ต่อ)

แบบ ผ. ๐๒/๑

ที่	โครงการ	วัตถุประสงค์	เป้าหมาย (ผลผลิตโครงการ)	งบประมาณ					ตัวชี้วัด (KPI)	ผลที่คาดว่าจะได้รับ	หน่วยงาน รับผิดชอบ
				๒๕๖๖ (บาท)	๒๕๖๗ (บาท)	๒๕๖๘ (บาท)	๒๕๖๙ (บาท)	๒๕๗๐ (บาท)			
๑๖	ก่อสร้างถนนดิน ลงหินลูกรัง พร้อมอัดบด บ้านอี่เม้ง หมู่ที่ ๔	๑.เพื่อประชาชนมี ถนนที่ได้มาตรฐาน ลดอุบัติเหตุทางถนน ๒.เพื่อเกษตรกรขนส่ง พืชผลทางการเกษตร ให้ได้รับความสะดวก ปลอดภัยยิ่งขึ้น	ก่อสร้างถนนดินลงหินลูกรังพร้อมอัดบด เส้นทาง จากแยกถนนลาดยาง ถึงคอกนอก ระยะทาง ยาว ๒,๑๑๒.๐๐ เมตร กว้าง ๕.๐๐ เมตร  N:๑๕.๙๕๖๒๔๕ ถึง ๑๕.๙๖๕๒๑๑ E:๑๐๓.๑๕๔๔๕ ถึง ๑๐๓.๖๔๕๔๑๕	๓,๖๙๖,๐๐๐	-	-	-	-	ร้อยละของ ประชาชนมี ความพึง พอใจในการ เดินทางที่ สะดวก	ทำให้ประชาชนเดินทาง สะดวกและลดอุบัติเหตุ	กองช่าง
๑๗	ก่อสร้างร่อง ระบายน้ำ บ้านอี่ เม้ง หมู่ที่ ๔	๑.เพื่อแก้ปัญหาหน้าท่วม ขัง	ก่อสร้างร่องระบายน้ำ ๒ จุด ดังนี้ จุดที่ ๑ จากบ้านนายคำหล้า ทำนา ถึงสามแยก บ้านนางสอน ทำนา ระยะทางยาว ๘๔.๐๐ เมตร กว้าง ๐.๓๐ เมตร  N:๑๕.๙๕๕๖๕๑ ถึง ๑๕.๙๕๘๕๕๑ E:๑๐๓.๒๑๔๕๕๒ ถึง ๑๐๓.๒๑๔๐๑๒  จุดที่ ๒ จากสี่แยกบ้านนายทองใบ คำเล็ก ถึง บ้านนางวรรณิ สิริวัชรเวคิน ระยะทางยาว ๑๑๗.๐๐ เมตร กว้าง ๐.๓๐ เมตร  N:๑๕.๙๕๕๒๑๔ ถึง ๑๕.๙๕๕๘๒๓ E:๑๐๓.๙๕๕๔๕๑ ถึง ๑๐๓.๙๕๕๘๕๒		๑๔๘,๐๐๐	-	-	-	ร้อยละของ ประชาชนมี ความพึงพอใจ	ลดปัญหาน้ำท่วมขัง ภายในหมู่บ้าน	กองช่าง
๑๘	ก่อสร้างถนน คอนกรีตเสริม เหล็ก บ้านอี่เม้ง หมู่ที่ ๔	๑.เพื่อประชาชนมีถนน ที่ได้มาตรฐาน ลด อุบัติเหตุทางถนน ๒.เพื่อเกษตรกรขนส่ง พืชผลทางการเกษตรให้ ได้รับความสะดวก ปลอดภัยยิ่งขึ้น	ก่อสร้างถนนคอนกรีตเสริมเหล็ก จากบ้านนาย สมศรี อุ่นทวง ถึงสามแยกบ้านนางสมภาร แสนมาตร ผิวจราจรกว้าง ๖.๐๐ ม. ยาว ๑๗๐.๐๐ ม.หนา ๐.๑๕ ม.  N:๑๕.๙๕๕๒๑๕ ถึง ๑๕.๙๕๕๓๓๕ E:๑๐๓.๖๕๑๒๒๕ ถึง ๑๐๓.๕๑๒๒๑๔	-	-	๖๓๒,๔ ๐๐	-	-	ร้อยละของ ประชาชนมี ความพึง พอใจในการ เดินทางที่ สะดวก	ทำให้ประชาชนเดินทาง สะดวกและลดอุบัติเหตุ	กองช่าง

(แผนพัฒนาท้องถิ่น พ.ศ. 2566-2570)

๑. ยุทธศาสตร์ของ อปท. : ยุทธศาสตร์ที่ ๑ ด้านโครงสร้างพื้นฐาน

แบบ ผ. ๐๒/๑

๑.๒ แผนงาน อุตสาหกรรมและการโยธา (ต่อ)

ที่	โครงการ	วัตถุประสงค์	เป้าหมาย (ผลผลิตโครงการ)	งบประมาณ					ตัวชี้วัด (KPI)	ผลที่คาดว่าจะได้รับ	หน่วยงาน รับผิดชอบ
				๒๕๖๖ (บาท)	๒๕๖๗ (บาท)	๒๕๖๘ (บาท)	๒๕๖๙ (บาท)	๒๕๗๐ (บาท)			
๑๙	ก่อสร้างถนนคอนกรีตเสริมเหล็ก บ้านอี่เม็ง หมู่ที่ ๔	๑.เพื่อประชาชนมีถนนที่ได้มาตรฐานลดอุบัติเหตุทางถนน ๒.เพื่อเกษตรกรขนส่งพืชผลทางการเกษตรให้ได้รับความสะดวกปลอดภัยยิ่งขึ้น	ก่อสร้างถนนคอนกรีตเสริมเหล็ก จากแยกบ้านนางจรียา วงษ์นางาม ถึงสี่แยกวัดไพรสมนต์ ผิวจราจรกว้าง ๖.๐๐ ม. ยาว ๒๖๐.๐๐ ม.หนา ๐.๑๕ ม.  N:๑๕.๕๒๑๕๕๖ ถึง ๑๕.๔๕๑๕๑๑ E:๑๐๓.๖๔๕๒๑๔ ถึง ๑๐๓.๔๕๖๒๔๕	-	-	๙๖๗,๒๐๐	-	-	ร้อยละของประชาชนมีความพึงพอใจในการเดินทางที่สะดวก	ทำให้ประชาชนเดินทางสะดวกและลดอุบัติเหตุ	กองช่าง
๒๐	ก่อสร้างถนนคอนกรีตเสริมเหล็ก บ้านอี่เม็ง หมู่ที่ ๔	๑.เพื่อประชาชนมีถนนที่ได้มาตรฐานลดอุบัติเหตุทางถนน ๒.เพื่อเกษตรกรขนส่งพืชผลทางการเกษตรให้ได้รับความสะดวกปลอดภัยยิ่งขึ้น	ก่อสร้างถนนคอนกรีตเสริมเหล็ก จากสี่แยกบ้านนายคำหล้า ทำนา ถึงสามแยกบ้านนางบุญเลิงคำคูบอล ผิวจราจรกว้าง ๖.๐๐ ม. ยาว ๒๖๐.๐๐ ม.หนา ๐.๑๕ ม.  N:๑๕.๔๕๑๕๒๑ ถึง ๑๕.๕๖๑๕๕๕ E:๑๐๓.๒๔๕๘๖๔ ถึง ๑๐๓.๕๔๔๘๕๒	-	-	-	๙๖๗,๒๐๐	-	ร้อยละของประชาชนมีความพึงพอใจในการเดินทางที่สะดวก	ทำให้ประชาชนเดินทางสะดวกและลดอุบัติเหตุ	กองช่าง
๒๑	ก่อสร้างถนนคอนกรีตเสริมเหล็ก บ้านอี่เม็ง หมู่ที่ ๔	๑.เพื่อประชาชนมีถนนที่ได้มาตรฐานลดอุบัติเหตุทางถนน ๒.เพื่อเกษตรกรขนส่งพืชผลทางการเกษตรให้ได้รับความสะดวกปลอดภัยยิ่งขึ้น	ก่อสร้างถนนคอนกรีตเสริมเหล็ก จากสามแยกบ้านนางบุญเลิง คำคูบอล ถึงสี่แยกวัดไพรสมนต์ ผิวจราจรกว้าง ๖.๐๐ ม. ยาว ๒๖๐.๐๐ ม.หนา ๐.๑๕ ม.  N:๑๕.๕๖๒๑๕ ถึง ๑๕.๔๑๕๖๕๔ E:๑๐๓.๕๔๕๒๖๕ ถึง ๑๐๓.๕๕๕๕๒๑	-	-	-	๙๖๗,๒๐๐	-	ร้อยละของประชาชนมีความพึงพอใจในการเดินทางที่สะดวก	ทำให้ประชาชนเดินทางสะดวกและลดอุบัติเหตุ	กองช่าง

๑. ยุทธศาสตร์ของ อปท. : ยุทธศาสตร์ที่ ๑ ด้านโครงสร้างพื้นฐาน

แบบ ผ. ๐๒/๑

๑.๒ แผนงาน อุตสาหกรรมและการโยธา (ต่อ)

ที่	โครงการ	วัตถุประสงค์	เป้าหมาย (ผลผลิตโครงการ)	งบประมาณ					ตัวชี้วัด (KPI)	ผลที่คาดว่าจะได้รับ	หน่วยงาน รับผิดชอบ
				๒๕๖๖ (บาท)	๒๕๖๗ (บาท)	๒๕๖๘ (บาท)	๒๕๖๙ (บาท)	๒๕๗๐ (บาท)			
๒๒	ก่อสร้างถนนคอนกรีตเสริมเหล็ก บ้านอี่เม็ง หมู่ที่ ๔	๑.เพื่อประชาชนมีถนนที่ได้มาตรฐานลดอุบัติเหตุทางถนน ๒.เพื่อเกษตรกรขนส่งพืชผลทางการเกษตรให้ได้รับความสะดวกปลอดภัยยิ่งขึ้น	ก่อสร้างถนนคอนกรีตเสริมเหล็ก จากบ้านนางสมภาร แสนมาตร ถึงบ้านนายเชิดชิต ทำหาคิวจราจรกว้าง ๖.๐๐ ม. ยาว ๑๗๔.๐๐ ม.หนา ๐.๑๕ ม. N:๑๕.๕๔๒๑๔๕ ถึง ๑๕.๕๔๑๑๔๘ E:๑๐๓.๖๕๔๑๕๘ ถึง ๑๐๓.๖๕๕๖๕๔	-	-	-	-	๖๔๗,๓๐๐-	ร้อยละของประชาชนมีความพึงพอใจในการเดินทางที่สะดวก	ทำให้ประชาชนเดินทางสะดวกและลดอุบัติเหตุ	กองช่าง
๒๓	ก่อสร้างถนนดินลงหินลูกรังพร้อมอัดบด บ้านอี่เม็ง หมู่ที่ ๔	๑.เพื่อประชาชนมีถนนที่ได้มาตรฐานลดอุบัติเหตุทางถนน ๒.เพื่อเกษตรกรขนส่งพืชผลทางการเกษตรให้ได้รับความสะดวกปลอดภัยยิ่งขึ้น	ก่อสร้างถนนดินลงหินลูกรังพร้อมอัดบด เส้นทางจากสามแยกบ้านนางเล็ก เสมียนรัมย์ ถึงสะพานคอนเวสร่องก้อม ระยะทางยาว ๖๑๕.๐๐ เมตร กว้าง ๔.๐๐ เมตร N:๑๕.๕๔๕๒๖๒ ถึง ๑๕.๕๔๑๕๔๕ E:๑๐๓.๖๔๕๘๘๑ ถึง ๑๐๓.๘๔๑๑๕๔	-	-	-	-	๘๖๑,๐๐๐-	ร้อยละของประชาชนมีความพึงพอใจในการเดินทางที่สะดวก	ทำให้ประชาชนเดินทางสะดวกและลดอุบัติเหตุ	กองช่าง
๒๔	ก่อสร้างระบบประปาหมู่บ้านหนองช้าง หมู่ที่ ๕	๑.เพื่อแก้ไขปัญหาการขาดแคลนน้ำบริโภคและอุปโภคของประชาชนในหมู่บ้าน	ติดตั้งประตุน้ำตามจุดต่างๆ วางท่อขยายรอบหมู่บ้าน N:๑๕.๖๔๔๕๘๕ ถึง ๑๕.๘๕๑๕๕๕ E:๑๐๓.๔๘๕๕๔๘ ถึง ๑๐๓.๖๔๕๔๑๕	๓๕๐,๐๐๐	-	-	-	-	ร้อยละของครัวเรือนมีน้ำใช้เพื่อบริโภค/อุปโภคเพียงพอตลอดทั้งปี	๑.ครัวเรือนมีน้ำประปาคุณภาพดีใช้เพื่ออุปโภค-บริโภคได้อย่างเพียงพอ	กองช่าง



๑. ยุทธศาสตร์ของ อปท. : ยุทธศาสตร์ที่ ๑ ด้านโครงสร้างพื้นฐาน

แบบ ผ. ๐๒/๑

๑.๒ แผนงาน อุทสาหกรรมและการโยธา (ต่อ)

ที่	โครงการ	วัตถุประสงค์	เป้าหมาย (ผลผลิตโครงการ)	งบประมาณ					ตัวชี้วัด (KPI)	ผลที่คาดว่าจะได้รับ	หน่วยงาน รับผิดชอบ
				๒๕๖๖ (บาท)	๒๕๖๗ (บาท)	๒๕๖๘ (บาท)	๒๕๖๙ (บาท)	๒๕๗๐ (บาท)			
๒๕	ก่อสร้างถนนคอนกรีตเสริมเหล็ก บ้านหนองช้าง หมู่ที่ ๕	๑.เพื่อประชาชนมีถนนที่ได้มาตรฐานลดอุบัติเหตุทางถนน ๒.เพื่อเกษตรกรขนส่งพืชผลทางการเกษตรให้ได้รับความสะดวกปลอดภัยยิ่งขึ้น	ก่อสร้างถนนคอนกรีตเสริมเหล็ก จากหน้าบ้านนายอนันต์ วรรณสิงห์ ถึงสวนนางปุ่น ไชยราช ผิวจราจรกว้าง ๔.๐๐ ม. ยาว ๒๕๐.๐๐ ม.หนา ๐.๑๕ ม.  N:๑๕.๙๔๔๕๔๔ ถึง ๑๕.๕๔๗๘๔๔ E:๑๐๓.๘๕๘๔๘๔ ถึง ๑๐๓.๘๘๕๕๑๕	๖๒๐,๐๐๐	-	-	-	-	ร้อยละของประชาชนมีความพึงพอใจในการเดินทางที่สะดวก	ทำให้ประชาชนเดินทางสะดวกและลดอุบัติเหตุ	กองช่าง
๒๖	ก่อสร้างถนนคอนกรีตเสริมเหล็ก บ้านหนองช้าง หมู่ที่ ๕	๑.เพื่อประชาชนมีถนนที่ได้มาตรฐานลดอุบัติเหตุทางถนน ๒.เพื่อเกษตรกรขนส่งพืชผลทางการเกษตรให้ได้รับความสะดวกปลอดภัยยิ่งขึ้น	ก่อสร้างถนนคอนกรีตเสริมเหล็ก จากหน้าบ้านนายสุบรรณ โสลำภา ไปนางนางอ่อน โสลำภา ผิวจราจรกว้าง ๔.๐๐ ม. ยาว ๒๐๐.๐๐ ม.หนา ๐.๑๕ ม.  N:๑๕.๔๕๔๕๒๕ ถึง ๑๕.๖๕๔๘๕๖ E:๑๐๓.๖๔๑๕๔๑ ถึง ๑๐๓.๕๔๑๕๕๖	-	-	๔๙๖,๐๐๐	-	-	ร้อยละของประชาชนมีความพึงพอใจในการเดินทางที่สะดวก	ทำให้ประชาชนเดินทางสะดวกและลดอุบัติเหตุ	กองช่าง
๒๗	ก่อสร้างถนนคอนกรีตเสริมเหล็ก บ้านหนองช้าง หมู่ที่ ๕	๑.เพื่อประชาชนมีถนนที่ได้มาตรฐานลดอุบัติเหตุทางถนน ๒.เพื่อเกษตรกรขนส่งพืชผลทางการเกษตรให้ได้รับความสะดวกปลอดภัยยิ่งขึ้น	ก่อสร้างถนนคอนกรีตเสริมเหล็ก จากหน้านางนางอ่อน โสลำภา ไป นานายเคน สอนถนอม ผิวจราจรกว้าง ๔.๐๐ ม. ยาว ๒๐๐.๐๐ ม.หนา ๐.๑๕ ม.  N:๑๕.๔๕๔๑๑๕ ถึง ๑๕.๔๕๔๑๒๒ E:๑๐๓.๕๒๑๕๕๒ ถึง ๑๐๓.๕๒๔๑๒๓	-	-	๔๙๖,๐๐๐	-	-	ร้อยละของประชาชนมีความพึงพอใจในการเดินทางที่สะดวก	ทำให้ประชาชนเดินทางสะดวกและลดอุบัติเหตุ	กองช่าง

๑. ยุทธศาสตร์ของ อปท. : ยุทธศาสตร์ที่ ๑ ด้านโครงสร้างพื้นฐาน

แบบ ผ. ๐๒/๑

๑.๒ แผนงาน อุทสาหกรรมและการโยธา (ต่อ)

ที่	โครงการ	วัตถุประสงค์	เป้าหมาย (ผลผลิตโครงการ)	งบประมาณ					ตัวชี้วัด (KPI)	ผลที่คาดว่าจะได้รับ	หน่วยงาน รับผิดชอบ
				๒๕๖๖ (บาท)	๒๕๖๗ (บาท)	๒๕๖๘ (บาท)	๒๕๖๙ (บาท)	๒๕๗๐ (บาท)			
๒๘	ก่อสร้างถนนดินพร้อมลงลูกรังบ้านหนองช้าง หมู่ที่ ๕	๑.เพื่อประชาชนมีถนนที่ได้มาตรฐานลดอุบัติเหตุทางถนน ๒.เพื่อเกษตรกรขนส่งพืชผลทางการเกษตรให้ได้รับความสะดวกปลอดภัยยิ่งขึ้น	ก่อสร้างถนนดินพร้อมลงลูกรัง จากที่นางนางทองแดง อุดมลาภ ถึงที่นางนางเสียม มะรังศรี ผิวจราษฎร์ กว้าง ๔.๐๐ เมตร ยาว ๒๐๐.๐๐ เมตร  N:๑๕.๙๕๖๒๑๒ ถึง ๑๕.๕๘๔๒๒๑ E:๑๐๓.๘๕๑๒๕๑ ถึง ๑๐๓.๘๕๑๔๕๑	-	-	-	๒๘๐,๐๐๐	-	ร้อยละของประชาชนมีความพึงพอใจในการเดินทางที่สะดวก	.ประชาชนเดินทางสะดวกและลดอุบัติเหตุ	กองช่าง
๒๙	ก่อสร้างถนนคอนกรีตเสริมเหล็ก บ้านหนองช้าง หมู่ที่ ๕	๑.เพื่อประชาชนมีถนนที่ได้มาตรฐานลดอุบัติเหตุทางถนน ๒.เพื่อเกษตรกรขนส่งพืชผลทางการเกษตรให้ได้รับความสะดวกปลอดภัยยิ่งขึ้น	ก่อสร้างถนนคอนกรีตเสริมเหล็ก จากบ้านนายสังวาล จันทะสม ถึงหน้าบ้านนางคุณ วรรณสิงห์ ผิวจราษฎร์ กว้าง ๔.๐๐ ม. ยาว ๒๕.๐๐ ม. หนา ๐.๑๕ ม.  N:๑๕.๙๕๒๑๑๑ ถึง ๑๕.๔๕๖๒๒๕ E:๑๐๓.๖๕๒๔๑๕ ถึง ๑๐๓.๑๔๕๕๑๔	-	-	-	๓๕,๐๐๐	-	ร้อยละของประชาชนมีความพึงพอใจในการเดินทางที่สะดวก	ทำให้ประชาชนเดินทางสะดวกและลดอุบัติเหตุ	กองช่าง
๓๐	ขยายถนนคอนกรีตเสริมเหล็ก บ้านหนองช้าง หมู่ที่ ๕	๑.เพื่อประชาชนมีถนนที่ได้มาตรฐานลดอุบัติเหตุทางถนน ๒.เพื่อเกษตรกรขนส่งพืชผลทางการเกษตรให้ได้รับความสะดวกปลอดภัยยิ่งขึ้น	ขยายถนนคอนกรีตเสริมเหล็ก พร้อมร่องระบายน้ำ สองฝั่งทางจากหน้าโรงเรียนบ้านหนองช้าง ไปบ้านนางจันสี ลาดี ผิวจราษฎร์ กว้างข้างละ ๑.๐๐ ม. ยาว ๔๐๐.๐๐ ม. หนา ๐.๑๕ ม.  N:๑๕.๗๗๑๔๓๗ ถึง ๑๕.๗๗๔๘๔๕ E:๑๐๓.๖๒๕๐๓๔ ถึง ๑๐๓.๖๒๕๕๑๕	-	-	-	-	๔๙๖,๐๐๐	ร้อยละของประชาชนมีความพึงพอใจในการเดินทางที่สะดวก	ทำให้ประชาชนเดินทางสะดวกและลดอุบัติเหตุ	กองช่าง

๑. ยุทธศาสตร์ของ อปท. : ยุทธศาสตร์ที่ ๑ ด้านโครงสร้างพื้นฐาน

แบบ ผ. ๐๒/๑

๑.๒ แผนงาน อุทสาหกรรมและการโยธา (ต่อ)

ที่	โครงการ	วัตถุประสงค์	เป้าหมาย (ผลผลิตโครงการ)	งบประมาณ					ตัวชี้วัด (KPI)	ผลที่คาดว่าจะ ได้รับ	หน่วยงาน รับผิดชอบ
				๒๕๖๖ (บาท)	๒๕๖๗ (บาท)	๒๕๖๘ (บาท)	๒๕๖๙ (บาท)	๒๕๗๐ (บาท)			
๓๑	ก่อสร้างถนนดินพร้อมลงลูกรังบ้านหนองฮี หมู่ที่ ๖	๑.เพื่อประชาชนมีถนนที่ได้มาตรฐานลดอุบัติเหตุทางถนน ๒.เพื่อเกษตรกรขนส่งพืชผลทางการเกษตรให้ได้รับความสะดวกปลอดภัยยิ่งขึ้น	ก่อสร้างถนนดินพร้อมลงลูกรัง จากข้างสวนนายพา คำภู ถึงทิศใต้หนองฮี ผิวจรรยากรกว้าง ๖.๐๐ เมตร ยาว ๒๐๐.๐๐ เมตร N:๑๕.๗๕๑๔๑๙ ถึง ๑๕.๘๕๔๔๕๒ E:๑๐๓.๖๑๗๙๔๗ ถึง ๑๐๓.๕๒๑๔๕๓	๔๒๐,๐๐๐	-	-	-	-	ร้อยละของประชาชนมีความพึงพอใจในการเดินทางที่สะดวก	.ประชาชนเดินทางสะดวกและลดอุบัติเหตุ	กองช่าง
๓๒	ขยายถนนคอนกรีตเสริมเหล็ก บ้านหนองฮี หมู่ที่ ๖	๑.เพื่อประชาชนมีถนนที่ได้มาตรฐานลดอุบัติเหตุทางถนน ๒.เพื่อเกษตรกรขนส่งพืชผลทางการเกษตรให้ได้รับความสะดวกปลอดภัยยิ่งขึ้น	ขยายถนนคอนกรีตเสริมเหล็กสองฝั่งทางจากศาลากลางบ้าน ถึงหน้าบ้านนายทองดี อุไชยผิวจรรยากรกว้างข้างละ ๑.๐๐ ม. ยาว ๑๕๐.๐๐ ม.หนา ๐.๑๕ ม. N:๑๕.๗๕๔๓๐๘ ถึง ๑๕.๘๕๔๑๕๖ E:๑๐๓.๖๑๑๗๗๐ ถึง ๑๐๓.๘๔๑๑๕๕	๙๓,๐๐๐	-	-	-	-	ร้อยละของประชาชนมีความพึงพอใจในการเดินทางที่สะดวก	ทำให้ประชาชนเดินทางสะดวกและลดอุบัติเหตุ	กองช่าง
๓๓	ก่อสร้างถนนคอนกรีตเสริมเหล็ก บ้านหนองฮี หมู่ที่ ๖	๑.เพื่อประชาชนมีถนนที่ได้มาตรฐานลดอุบัติเหตุทางถนน ๒.เพื่อเกษตรกรขนส่งพืชผลทางการเกษตรให้ได้รับความสะดวกปลอดภัยยิ่งขึ้น	ก่อสร้างถนนคอนกรีตเสริมเหล็ก ถนนเข้าบ้านนางแสงเดือน ชมพู ผิวจรรยากรกว้าง ๒.๐๐ ม. ยาว ๕๐.๐๐ ม.หนา ๐.๑๕ ม. N:๑๕.๙๕๖๒๑๒ ถึง ๑๕.๘๔๕๑๕๖ E:๑๐๓.๙๕๒๕๑๔ ถึง ๑๐๓.๙๕๒๘๕๔	-	๑๕๕,๐๐๐	-	-	-	ร้อยละของประชาชนมีความพึงพอใจในการเดินทางที่สะดวก	ทำให้ประชาชนเดินทางสะดวกและลดอุบัติเหตุ	กองช่าง

(แผนพัฒนาท้องถิ่น พ.ศ. 2566-2570)

๑. ยุทธศาสตร์ของ อปท. : ยุทธศาสตร์ที่ ๑ ด้านโครงสร้างพื้นฐาน

แบบ ผ. ๐๒/๑

๑.๒ แผนงาน อุทสาหกรรมและการโยธา (ต่อ)

ที่	โครงการ	วัตถุประสงค์	เป้าหมาย (ผลผลิตโครงการ)	งบประมาณ					ตัวชี้วัด (KPI)	ผลที่คาดว่าจะ ได้รับ	หน่วยงาน รับผิดชอบ
				๒๕๖๖ (บาท)	๒๕๖๗ (บาท)	๒๕๖๘ (บาท)	๒๕๖๙ (บาท)	๒๕๗๐ (บาท)			
๓๔	ก่อสร้างถนนคอนกรีตเสริมเหล็ก บ้านหนองฮี หมู่ที่ ๖	๑.เพื่อประชาชนมีถนนที่ได้มาตรฐานลดอุบัติเหตุทางถนน ๒.เพื่อเกษตรกรขนส่งพืชผลทางการเกษตรให้ได้รับความสะดวกปลอดภัยยิ่งขึ้น	ก่อสร้างถนนคอนกรีตเสริมเหล็ก จากหนองฮี ถึงคิบบุด ผิวจรรจรกว้าง ๔.๐๐ ม. ยาว ๒๐๐.๐๐ ม.หนา ๐.๑๕ ม. N:๑๕.๗๕๑๕๖๑ ถึง ๑๕.๗๕๑๐๒๑ E:๑๐๓.๖๑๘๓๑๑ ถึง ๑๐๓.๖๑๘๒๕๖	-	-	๔๙๖,๐๐๐	-	-	ร้อยละของประชาชนมีความพึงพอใจในการเดินทางที่สะดวก	ทำให้ประชาชนเดินทางสะดวกและลดอุบัติเหตุ	กองช่าง
๓๕	ก่อสร้างถนนคอนกรีตเสริมเหล็ก บ้านหนองฮี หมู่ที่ ๖	๑.เพื่อประชาชนมีถนนที่ได้มาตรฐานลดอุบัติเหตุทางถนน ๒.เพื่อเกษตรกรขนส่งพืชผลทางการเกษตรให้ได้รับความสะดวกปลอดภัยยิ่งขึ้น	ก่อสร้างถนนคอนกรีตเสริมเหล็ก จากถนนเส้นข้างที่นางางจินตนา ไสสีสุข ถึงทิศตะวันตกที่นางางถาวร อาษาธง ผิวจรรจรกว้าง ๔.๐๐ ม. ยาว ๒๐๐.๐๐ ม.หนา ๐.๑๕ ม. N:๑๕.๕๕๑๑๖๑ ถึง ๑๕.๕๕๔๘๔๔ E:๑๐๓.๖๔๔๘๕๒ ถึง ๑๐๓.๖๔๔๘๕๒	-	-	๔๙๖,๐๐๐	-	-	ร้อยละของประชาชนมีความพึงพอใจในการเดินทางที่สะดวก	ทำให้ประชาชนเดินทางสะดวกและลดอุบัติเหตุ	กองช่าง
๓๖	ลงหินลูกรังพร้อมบดอัด บ้านหนองฮี หมู่ที่ ๖	๑.เพื่อประชาชนมีถนนที่ได้มาตรฐานลดอุบัติเหตุทางถนน ๒.เพื่อเกษตรกรขนส่งพืชผลทางการเกษตรให้ได้รับความสะดวกปลอดภัยยิ่งขึ้น	ลงหินลูกรังพร้อมบดอัด เส้นจากข้างที่นายทองดี อุไชย ถึงที่นายอำนวนย สอนโยหา (ป่าไผ่) ผิวจรรจร กว้าง ๕.๐๐ เมตร ยาว ๑,๕๐๐.๐๐ เมตร N:๑๕.๙๕๔๔๕๑ ถึง ๑๕.๙๕๔๒๑๐ E:๑๐๓.๖๖๕๒๑๑ ถึง ๑๐๓.๖๖๕๙๕๔	-	-	-	๓๙๐,๐๐๐	-	ร้อยละของประชาชนมีความพึงพอใจในการเดินทางที่สะดวก	.ประชาชนเดินทางสะดวกและลดอุบัติเหตุ	กองช่าง

๑. ยุทธศาสตร์ของ อปท. : ยุทธศาสตร์ที่ ๑ ด้านโครงสร้างพื้นฐาน

แบบ ผ. ๐๒/๑

๑.๒ แผนงาน อุทสาหกรรมและการโยธา (ต่อ)

ที่	โครงการ	วัตถุประสงค์	เป้าหมาย (ผลผลิตโครงการ)	งบประมาณ					ตัวชี้วัด (KPI)	ผลที่คาดว่าจะ ได้รับ	หน่วยงาน รับผิดชอบ
				๒๕๖๖ (บาท)	๒๕๖๗ (บาท)	๒๕๖๘ (บาท)	๒๕๖๙ (บาท)	๒๕๗๐ (บาท)			
๓๗	ขยายถนน คอนกรีตเสริม เหล็ก บ้านหนอง ฮี หมู่ที่ ๖	๑.เพื่อประชาชนมี ถนนที่ได้มาตรฐาน ลดอุบัติเหตุทางถนน ๒.เพื่อเกษตรกรขนส่ง พืชผลทางการเกษตร ให้ได้รับความสะดวก ปลอดภัยยิ่งขึ้น	ขยายถนนคอนกรีตเสริมเหล็กสองฝั่งทางจาก ศาลากลางบ้าน ถึงหน้าบ้านนายเจริญ เพชร วิสัย ผิวจราจรกว้างข้างละ ๑.๐๐ ม. ยาว ๒๐๐.๐๐ ม.หนา ๐.๑๕ ม. N:๑๕.๘๕๑๑๕๕ ถึง ๑๕.๔๔๘๘๕๕ E:๑๐๓.๖๔๕๕๕๕ ถึง ๑๐๓.๖๕๔๘๒๑	-	-	-	๑๒๔,๐๐๐	-	ร้อยละของ ประชาชนมีความ พึงพอใจในการ เดินทางที่สะดวก	ทำให้ประชาชน เดินทางสะดวกและ ลดอุบัติเหตุ	กองช่าง
๓๘	ก่อสร้างร่อง ระบายน้ำ บ้าน หนองฮี หมู่ที่ ๖	๑.เพื่อแก้ปัญหาหน้า ท่วมขัง	ก่อสร้างร่องระบายน้ำ จากศาลากลางหมู่บ้าน ถึงหน้าบ้านนายเจริญ เพชรวิสัย ยาว ๒๐๐.๐๐ เมตร. N:๑๕.๘๕๕๑๒๓ ถึง ๑๕.๑๕๒๑๔๕ E:๑๐๓.๔๕๕๕๔๘ ถึง ๑๐๓.๙๒๑๔๕๕	-	-	-	-	๔๙๑,๐๐๐	ร้อยละของ ประชาชนมีความ พึงพอใจ	ลดปัญหาน้ำท่วมขัง ภายในหมู่บ้าน	กองช่าง
๓๙	ก่อสร้างถนน คอนกรีตเสริม เหล็ก บ้านหนอง ฮี หมู่ที่ ๖	๑.เพื่อประชาชนมี ถนนที่ได้มาตรฐาน ลดอุบัติเหตุทางถนน ๒.เพื่อเกษตรกรขนส่ง พืชผลทางการเกษตร ให้ได้รับความสะดวก ปลอดภัยยิ่งขึ้น	ก่อสร้างถนนคอนกรีตเสริมเหล็ก จากหน้า บ้านนายพิศ ขวางษ์ ไปถนนบ้านเหล่า- หนองช่าง ผิวจราจรกว้าง ๕.๐๐ ม. ยาว ๑๒๐.๐๐ ม.หนา ๐.๑๕ ม. N:๑๕.๙๕๔๒๓๒ ถึง ๑๕.๙๕๔๕๒๑ E:๑๐๓.๖๒๑๑๒๑ ถึง ๑๐๓.๖๒๑๒๒๕	-	-	-	-	๓๗๒,๐๐๐	ร้อยละของ ประชาชนมีความ พึงพอใจในการ เดินทางที่สะดวก	ทำให้ประชาชน เดินทางสะดวกและ ลดอุบัติเหตุ	กองช่าง

๑. ยุทธศาสตร์ของ อปท. : ยุทธศาสตร์ที่ ๑ ด้านโครงสร้างพื้นฐาน

แบบ ผ. ๐๒/๑

๑.๒ แผนงาน อุตสาหกรรมและการโยธา (ต่อ)

ที่	โครงการ	วัตถุประสงค์	เป้าหมาย (ผลผลิตโครงการ)	งบประมาณ					ตัวชี้วัด (KPI)	ผลที่คาดว่าจะ ได้รับ	หน่วยงาน รับผิดชอบ
				๒๕๖๖ (บาท)	๒๕๖๗ (บาท)	๒๕๖๘ (บาท)	๒๕๖๙ (บาท)	๒๕๗๐ (บาท)			
๔๐	ขยายถนน คอนกรีตเสริม เหล็ก บ้านหนอง ผึ้ง หมู่ที่ ๗	๑.เพื่อประชาชนมี ถนนที่ได้มาตรฐาน ลดอุบัติเหตุทางถนน ๒.เพื่อเกษตรกรขนส่ง พืชผลทางการเกษตร ให้ได้รับความสะดวก ปลอดภัยยิ่งขึ้น	ขยายถนน คสล. สองข้างทาง จากปาก ทางเข้าหมู่บ้าน ถึงหน้าวัดบ้านหนองผึ้ง ผิวจราจรกว้าง ๑.๐๐ ม. ยาว ๒๕๐.๐๐ ม. หนา ๐.๑๕ ม. N:๑๕.๗๕๑๖๖๐ ถึง ๑๕.๗๕๐๐๑๑ E:๑๐๓.๖๐๒๔๘๑ ถึง ๑๐๓.๖๐๔๓๐๔	๑๕๕,๐๐๐	-	-	-	-	ร้อยละของ ประชาชนมีความ พึงพอใจในการ เดินทางที่สะดวก	ทำให้ประชาชน เดินทางสะดวกและ ลดอุบัติเหตุ	กองช่าง
๔๑	ขยายถนน คอนกรีตเสริม เหล็ก บ้านหนอง ผึ้ง หมู่ที่ ๗	๑.เพื่อประชาชนมี ถนนที่ได้มาตรฐาน ลดอุบัติเหตุทางถนน ๒.เพื่อเกษตรกรขนส่ง พืชผลทางการเกษตร ให้ได้รับความสะดวก ปลอดภัยยิ่งขึ้น	ขยายถนน คสล. สองข้างทาง จากศาลา ประชาคม ถึงบ้านนายบุญเลิศ ดาวเรือง ผิวจราจรกว้าง ๑.๐๐ ม. ยาว ๑๒๐.๐๐ ม. หนา ๐.๑๕ ม. N:๑๕.๗๕๗๔๙๑๒๖ ถึง ๑๕.๗๕๙๕๕๕ E:๑๐๓.๖๐๔๐๕๗ ถึง ๑๐๓.๖๐๒๘๓๙	๑๔๘,๘๐๐	-	-	-	-	ร้อยละของ ประชาชนมีความ พึงพอใจในการ เดินทางที่สะดวก	ทำให้ประชาชน เดินทางสะดวกและ ลดอุบัติเหตุ	กองช่าง
๔๒	ก่อสร้างระบบ ประปาหมู่บ้าน บ้านหนองผึ้ง หมู่ที่ ๗	๑.เพื่อแก้ไขปัญหา การขาดแคลนน้ำ บริโภคและอุปโภค ของประชาชนใน หมู่บ้าน	วางท่อประปาหมู่บ้าน ท่อขนาด ๒ นิ้ว ยาว ๑,๘๐๐.๐๐ เมตร N:๑๕.๖๕๔๔๕๘ ถึง ๑๕.๕๖๒๕๕๒ E:๑๐๓.๙๕๔๕๖ ถึง ๑๐๓.๙๕๒๓๕๔	-	๓๐๐,๐๐๐	-	-	-	ร้อยละของ ครัวเรือนมีน้ำใช้ เพื่อบริโภค/ อุปโภคเพียงพอ ตลอดทั้งปี	๑.ครัวเรือนมีน้ำประปา คุณภาพดีใช้เพื่อ อุปโภค-บริโภคได้อย่าง เพียงพอ	กองช่าง

๑. ยุทธศาสตร์ของ อปท. : ยุทธศาสตร์ที่ ๑ ด้านโครงสร้างพื้นฐาน

แบบ ผ. ๐๒/๑

๑.๒ แผนงาน อุตสาหกรรมและการโยธา (ต่อ)

ที่	โครงการ	วัตถุประสงค์	เป้าหมาย (ผลผลิตโครงการ)	งบประมาณ					ตัวชี้วัด (KPI)	ผลที่คาดว่าจะ ได้รับ	หน่วยงาน รับผิดชอบ
				๒๕๖๖ (บาท)	๒๕๖๗ (บาท)	๒๕๖๘ (บาท)	๒๕๖๙ (บาท)	๒๕๗๐ (บาท)			
๔๓	ก่อสร้างถนนดินพร้อมลงลูกรังบ้านหนองผึ่ง หมู่ที่ ๗	๑.เพื่อประชาชนมีถนนที่ได้มาตรฐานลดอุบัติเหตุทางถนน ๒.เพื่อเกษตรกรขนส่งพืชผลทางการเกษตรให้ได้รับความสะดวกปลอดภัยยิ่งขึ้น	ก่อสร้างถนนดินพร้อมลงลูกรัง จากสวนนางเรขา อาษาธง ถึงโนนโหลโหล ผิวจรรยา กว้าง ๔.๐๐ เมตร ยาว ๒๐๐.๐๐ เมตร N:๑๕.๙๘๕๒๑ ถึง ๑๕.๙๘๒๕๔๕ E:๑๐๓.๕๖๒๑๔๕ ถึง ๑๐๓.๕๖๒๙๘๕	-	๒๘๐,๐๐๐	-	-	-	ร้อยละของประชาชนมีความพึงพอใจในการเดินทางที่สะดวก	ประชาชนเดินทางสะดวกและลดอุบัติเหตุ	กองช่าง
๔๔	ก่อสร้างถนนคอนกรีตเสริมเหล็ก บ้านหนองผึ่ง หมู่ที่ ๗	๑.เพื่อประชาชนมีถนนที่ได้มาตรฐานลดอุบัติเหตุทางถนน ๒.เพื่อเกษตรกรขนส่งพืชผลทางการเกษตรให้ได้รับความสะดวกปลอดภัยยิ่งขึ้น	ก่อสร้างถนน คสล. จากศาลาประชาคม ถึงบ้านนายวัชรพล คำวงษ์ ผิวจรรยา กว้าง ๔.๐๐ ม. ยาว ๑๘๐.๐๐ ม. หน้า ๐.๑๕ ม. N:๑๕.๖๕๘๑๔๖ ถึง ๑๕.๖๕๘๓๒๑ E:๑๐๓.๗๔๔๖๖๕ ถึง ๑๐๓.๗๔๔๐๓๒	-	-	๔๔๖,๔๐๐	-	-	ร้อยละของประชาชนมีความพึงพอใจในการเดินทางที่สะดวก	ทำให้ประชาชนเดินทางสะดวกและลดอุบัติเหตุ	กองช่าง
๔๕	ระบบธนาคารน้ำใต้ดิน บ้านหนองผึ่ง หมู่ที่ ๗	๑.เพื่อแก้ปัญหาหน้าท่วมขัง	ระบบธนาคารน้ำใต้ดินจากเส้นหน้าวัด ถึงบ้านนายสุวรรณ ศรีศรี ยาว ๑๐๐.๐๐ เมตร N:๑๕.๗๗๔๖๖๕ ถึง ๑๕.๗๗๔๑๒๒ E:๑๐๓.๖๔๔๒๒๘ ถึง ๑๐๓.๖๔๓๙๘๗	-	-	๓๐๐,๐๐๐	-	-	ร้อยละของประชาชนมีความพึงพอใจในการ	ทำให้ประชาชนเดินทางสะดวกลดอุบัติเหตุ และลดปัญหาน้ำท่วมขัง	กองช่าง
๔๖	ก่อสร้างถนนคอนกรีตเสริมเหล็ก บ้านหนองผึ่ง หมู่ที่ ๗	๑.เพื่อประชาชนมีถนนที่ได้มาตรฐานลดอุบัติเหตุทางถนน ๒.เพื่อเกษตรกรขนส่งพืชผลทางการเกษตรให้ได้รับความสะดวกปลอดภัยยิ่งขึ้น	ก่อสร้างถนน คสล. จากบ้านนายพร พลยาง ไปลำเสียน้อย ผิวจรรยา กว้าง ๔.๐๐ ม. ยาว ๑๕๐.๐๐ ม. หน้า ๐.๑๕ ม. N:๑๕.๗๔๖๔๕๘ ถึง ๑๕.๗๓๙๒๒๒ E:๑๐๓.๖๐๕๐๔๘ ถึง ๑๐๓.๖๐๔๔๙๑	-	-	-	๓๗๒,๐๐๐	-	ร้อยละของประชาชนมีความพึงพอใจในการเดินทางที่สะดวก	ทำให้ประชาชนเดินทางสะดวกและลดอุบัติเหตุ	กองช่าง

(แผนพัฒนาท้องถิ่น พ.ศ. 2566-2570)

๑. ยุทธศาสตร์ของ อปท. : ยุทธศาสตร์ที่ ๑ ด้านโครงสร้างพื้นฐาน

แบบ ผ. ๐๒/๑

๑.๒ แผนงาน อุตสาหกรรมและการโยธา (ต่อ)

ที่	โครงการ	วัตถุประสงค์	เป้าหมาย (ผลผลิตโครงการ)	งบประมาณ					ตัวชี้วัด (KPI)	ผลที่คาดว่าจะได้รับ	หน่วยงาน รับผิดชอบ
				๒๕๖๖ (บาท)	๒๕๖๗ (บาท)	๒๕๖๘ (บาท)	๒๕๖๙ (บาท)	๒๕๗๐ (บาท)			
๔๗	ก่อสร้างระบบโซลาร์เซลล์ ประปาหมู่บ้าน บ้านหนองผึ่ง หมู่ที่ ๗	๑.เพื่อแก้ไขปัญหาการขาดแคลนน้ำบริโภคและอุปโภคของประชาชนในหมู่บ้าน	ก่อสร้างระบบโซลาร์เซลล์ประปาหมู่บ้าน จุดหนองผึ่ง พร้อมอุปกรณ์ ๑ ชุด N:๑๕.๗๗๔๕๒๑ ถึง ๑๕.๗๗๔๐๐๒ E:๑๐๓.๖๔๕๑๒๓ ถึง ๑๐๓.๖๔๕๙๒๕	-	-	-	-	๒๐๐,๐๐๐	ร้อยละของครัวเรือนมีน้ำใช้เพื่อบริโภค/อุปโภคเพียงพอตลอดทั้งปี	๑.ครัวเรือนมีน้ำประปาคุณภาพดีใช้เพื่ออุปโภค-บริโภคได้อย่างเพียงพอ	กองช่าง
๔๘	ก่อสร้างร่องระบายน้ำคอนกรีตเสริมเหล็ก บ้านหนองโตน หมู่ที่ ๘	๑.เพื่อแก้ปัญหาหน้าท่วมขัง	ก่อสร้างร่องระบายน้ำคอนกรีตเสริมเหล็ก จากหน้าบ้านนางทองผืน อุดทา ถึงบ้านนายเล็ก สุนทอง กว้าง ๐.๔๐ เมตร ยาว ๑๐๕.๐๐ เมตร ลึก ๐.๔๐ เมตร N :๑๕.๗๕๗๙๙๕ E: ๑๐๓.๖๒๔๕๗๑	๑๐๓,๐๐๐	-	-	-	-	ร้อยละของประชาชนมีความพึงพอใจ	ลดปัญหาน้ำท่วมขังภายในหมู่บ้าน	กองช่าง
๔๙	ก่อสร้างร่องระบายน้ำคอนกรีตเสริมเหล็ก บ้านหนองโตน หมู่ที่ ๘	๑.เพื่อแก้ปัญหาหน้าท่วมขัง	ก่อสร้างร่องระบายน้ำคอนกรีตเสริมเหล็ก จากสี่แยกกลางบ้าน ถึงหน้าบ้านนางราตรีวรรณคำ กว้าง ๐.๓๐ เมตร ยาว ๑๐๐.๐๐ เมตร ลึก ๐.๓๐ เมตร N :๑๕.๗๕๘๗๔๑ E: ๑๐๓.๖๒๔๖๑๔	๗๓,๗๐๐	-	-	-	-	ร้อยละของประชาชนมีความพึงพอใจ	ลดปัญหาน้ำท่วมขังภายในหมู่บ้าน	กองช่าง



๑. ยุทธศาสตร์ของ อปท. : ยุทธศาสตร์ที่ ๑ ด้านโครงสร้างพื้นฐาน

แบบ ผ. ๐๒/๑

๑.๒ แผนงาน อุตสาหกรรมและการโยธา (ต่อ)

ที่	โครงการ	วัตถุประสงค์	เป้าหมาย (ผลผลิตโครงการ)	งบประมาณ					ตัวชี้วัด (KPI)	ผลที่คาดว่าจะได้รับ	หน่วยงาน รับผิดชอบ
				๒๕๖๖ (บาท)	๒๕๖๗ (บาท)	๒๕๖๘ (บาท)	๒๕๖๙ (บาท)	๒๕๗๐ (บาท)			
๕๐	ก่อสร้างร่องระบายน้ำคอนกรีตเสริมเหล็ก บ้านหนองโตน หมู่ที่ ๘	๑.เพื่อแก้ปัญหาหน้าท่วมขัง	ก่อสร้างร่องระบายน้ำคอนกรีตเสริมเหล็กจากสี่แยกกลางหมู่บ้าน ถึงบ้านนายถาวร ทาสิมมา กว้าง ๐.๓๐ เมตร ยาว ๑๐๕.๐๐ เมตร ลึก ๐.๓๐ เมตร N :๑๕.๗๕๘๗๖๗ E: ๑๐๓.๖๒๔๕๔๙	-	๗๗,๔๐๐	-	-	-	ร้อยละของประชาชนมีความพึงพอใจ	ลดปัญหาน้ำท่วมขังภายในหมู่บ้าน	กองช่าง
๕๑	ก่อสร้างร่องระบายน้ำคอนกรีตเสริมเหล็ก บ้านหนองโตน หมู่ที่ ๘	๑.เพื่อแก้ปัญหาหน้าท่วมขัง	ก่อสร้างร่องระบายน้ำคอนกรีตเสริมเหล็กจากหน้าบ้านนางวงศ์ศิริ เทพรินทร์ ถึงบ้านนายนพพร สังกาลี กว้าง ๐.๓๐ เมตร ยาว ๖๐.๐๐ เมตร ลึก ๐.๓๐ เมตร N :๑๕.๗๕๘๘๙๕ E: ๑๐๓.๖๒๓๙๖๔	-	๔๔,๒๐๐	-	-	-	ร้อยละของประชาชนมีความพึงพอใจ	ลดปัญหาน้ำท่วมขังภายในหมู่บ้าน	กองช่าง
๕๒	ก่อสร้างร่องระบายน้ำคอนกรีตเสริมเหล็ก บ้านหนองโตน หมู่ที่ ๘	๑.เพื่อแก้ปัญหาหน้าท่วมขัง	ก่อสร้างร่องระบายน้ำคอนกรีตเสริมเหล็กจากบ้านนายอัมพร สอนโยหา ถึงทางหลวงชนบทสาย ๓๐๑๗ กว้าง ๐.๒๕ เมตร ยาว ๑๐๕.๐๐ เมตร ลึก ๐.๒๕ เมตร N :๑๕.๗๕๘๖๒๕ E: ๑๐๓.๖๒๕๖๑๑	-	๖๔,๕๐๐	-	-	-	ร้อยละของประชาชนมีความพึงพอใจ	ลดปัญหาน้ำท่วมขังภายในหมู่บ้าน	กองช่าง

๑. ยุทธศาสตร์ของ อปท. : ยุทธศาสตร์ที่ ๑ ด้านโครงสร้างพื้นฐาน

แบบ ผ. ๐๒/๑

๑.๒ แผนงาน อุตสาหกรรมและการโยธา (ต่อ)

ที่	โครงการ	วัตถุประสงค์	เป้าหมาย (ผลผลิตโครงการ)	งบประมาณ					ตัวชี้วัด (KPI)	ผลที่คาดว่าจะ ได้รับ	หน่วยงาน รับผิดชอบ
				๒๕๖๖ (บาท)	๒๕๖๗ (บาท)	๒๕๖๘ (บาท)	๒๕๖๙ (บาท)	๒๕๗๐ (บาท)			
๕๓	ปรับปรุงร่องระบายน้ำคอนกรีตเสริมเหล็ก บ้านหนองโตน หมู่ที่ ๘	๑.เพื่อแก้ปัญหาน้ำท่วมขัง	ปรับปรุงร่องระบายน้ำคอนกรีตเสริมเหล็ก จากบ้านนายพิมพ์ ลาดี ถึงทางหลวงชนบทสาย ๓๐๑๗ กว้าง ๐.๔๐ เมตร ยาว ๑๐๕.๐๐ เมตร ลึก ๐.๑๕ เมตร N :๑๕.๗๕๘๕๕๒ E: ๑๐๓.๖๒๕๕๒๘	-	-	๑๐๓,๑๐๐	-	-	ร้อยละของประชาชนมีความพึงพอใจ	ลดปัญหาน้ำท่วมขังภายในหมู่บ้าน	กองช่าง
๕๔	ซ่อมแซมคันคูหนองโตนพร้อมลงหินลูกรังพร้อมบดอัด บ้านหนองโตน หมู่ที่ ๘	๑.เพื่อประชาชนมีถนนที่ได้มาตรฐานลดอุบัติเหตุทางถนน ๒.เพื่อเกษตรกรขนส่งพืชผลทางการเกษตรให้ได้รับความสะดวกปลอดภัยยิ่งขึ้น	ซ่อมแซมคันคูหนองโตนพร้อมลงหินลูกรังพร้อมบดอัด จากที่นางางสรินญา สมิตตะ ถึงที่นายหนู แสนศรี กว้าง ๕.๐๐ เมตร ยาว ๓๐๐.๐๐ เมตร N :๑๕.๗๖๐๐๔๖ E: ๑๐๓.๖๒๗๒๒๕	-	-	๗๘,๐๐๐	-	-	ร้อยละของประชาชนมีความพึงพอใจในการเดินทางที่สะดวก	ทำให้ประชาชนเดินทางสะดวกและลดอุบัติเหตุ	กองช่าง
๕๕	ก่อสร้างถนนคอนกรีตเสริมเหล็ก บ้านหนองโตน หมู่ที่ ๘	๑.เพื่อประชาชนมีถนนที่ได้มาตรฐานลดอุบัติเหตุทางถนน ๒.เพื่อเกษตรกรขนส่งพืชผลทางการเกษตรให้ได้รับความสะดวกปลอดภัยยิ่งขึ้น	ก่อสร้างถนนคอนกรีตเสริมเหล็ก จากบ้านนายเรืองฤทธิ์ ชมภู ถึงที่นางางปาน สังกา ลี ผิวจรรยา กว้าง ๕.๐๐ เมตร ยาว ๑๒๐.๐๐ เมตร หน้า ๐.๑๕ เมตร N:๑๕.๗๕๗๘๐๗ E:๑๐๓.๖๒๕๒๘๗	-	-	-	-	๓๗๒,๐๐๐	ร้อยละของประชาชนมีความพึงพอใจในการเดินทางที่สะดวก	ทำให้ประชาชนเดินทางสะดวกและลดอุบัติเหตุ	กองช่าง

๑. ยุทธศาสตร์ของ อปท. : ยุทธศาสตร์ที่ ๑ ด้านโครงสร้างพื้นฐาน

แบบ ผ. ๐๒/๑

๑.๒ แผนงาน อุตสาหกรรมและการโยธา (ต่อ)

ที่	โครงการ	วัตถุประสงค์	เป้าหมาย (ผลผลิตโครงการ)	งบประมาณ					ตัวชี้วัด (KPI)	ผลที่คาดว่าจะ ได้รับ	หน่วยงาน รับผิดชอบ
				๒๕๖๖ (บาท)	๒๕๖๗ (บาท)	๒๕๖๘ (บาท)	๒๕๖๙ (บาท)	๒๕๗๐ (บาท)			
๕๖	ก่อสร้างถนนคอนกรีตเสริมเหล็ก บ้านหนองโตน หมู่ที่ ๘	๑.เพื่อประชาชนมีถนนที่ได้มาตรฐานลดอุบัติเหตุทางถนน ๒.เพื่อเกษตรกรขนส่งพืชผลทางการเกษตรให้ได้รับความสะดวกปลอดภัยยิ่งขึ้น	ก่อสร้างถนนคอนกรีตเสริมเหล็ก จากบ้านนางยีน เทพรินทร์ ถึงบ้านนางสงบ เทพรินทร์ ผิวจราจรกว้าง ๔.๐๐ เมตร ยาว ๖๐.๐๐ เมตร หนา ๐.๑๕ เมตร N:๑๕.๗๖๑๐๖๓ E:๑๐๓.๖๒๓๔๐๕	-	-	-	-	๑๔๘,๐๐๐	ร้อยละของประชาชนมีความพึงพอใจในการเดินทางที่สะดวก	ทำให้ประชาชนเดินทางสะดวกและลดอุบัติเหตุ	กองช่าง
๕๗	ก่อสร้างผิวจราจรถนนคอนกรีตเสริมเหล็ก บ้านหัวหนอง หมู่ที่ ๙	๑.เพื่อประชาชนมีถนนที่ได้มาตรฐานลดอุบัติเหตุทางถนน ๒.เพื่อเกษตรกรขนส่งพืชผลทางการเกษตรให้ได้รับความสะดวกปลอดภัยยิ่งขึ้น	ก่อสร้าง/ซ่อมแซมผิวจราจรถนนคอนกรีตเสริมเหล็ก จากบ้านนางผาด คำแสนเดช ถึงถนนลาดยางสาย รอ๓๐๓๔ จุดบ้านนางวรินดา คำวงษ์ ผิวจราจรกว้าง ๖.๐๐ เมตร ยาว ๘๙.๐๐ เมตร หนา ๐.๑๕ เมตร N:๑๕.๕๔๔๑๒๐ ถึง ๑๕.๕๔๔๙๕๔ E:๑๐๓.๕๘๒๖๐๑ ถึง ๑๐๓.๕๘๒๐๐๑	๓๓๑,๑๐๐	-	-	-	-	ร้อยละของประชาชนมีความพึงพอใจในการเดินทางที่สะดวก	ทำให้ประชาชนเดินทางสะดวกและลดอุบัติเหตุ	กองช่าง
๕๘	ก่อสร้างผิวจราจรถนนคอนกรีตเสริมเหล็ก บ้านหัวหนอง หมู่ที่ ๙	๑.เพื่อประชาชนมีถนนที่ได้มาตรฐานลดอุบัติเหตุทางถนน ๒.เพื่อเกษตรกรขนส่งพืชผลทางการเกษตรให้ได้รับความสะดวกปลอดภัยยิ่งขึ้น	ก่อสร้าง/ซ่อมแซมผิวจราจรถนนคอนกรีตเสริมเหล็ก จากบ้านนางอ่อนสา นาคำสี ถึงสามแยกนางนวลจันทร์ เขียมวงเดือน ผิวจราจรกว้าง ๖.๐๐ เมตร ยาว ๑๐๐.๐๐ เมตร หนา ๐.๑๕ เมตร N:๑๕.๕๔๔๖๕๒ ถึง ๑๕.๕๔๔๙๑๒ E:๑๐๓.๗๔๔๖๒๕ ถึง ๑๐๓.๗๔๔๙๓๒	๓๗๒,๐๐๐	-	-	-	-	ร้อยละของประชาชนมีความพึงพอใจในการเดินทางที่สะดวก	ทำให้ประชาชนเดินทางสะดวกและลดอุบัติเหตุ	กองช่าง

๑. ยุทธศาสตร์ของ อปท. : ยุทธศาสตร์ที่ ๑ ด้านโครงสร้างพื้นฐาน

แบบ ผ. ๐๒/๑

๑.๒ แผนงาน อุตสาหกรรมและการโยธา (ต่อ)

ที่	โครงการ	วัตถุประสงค์	เป้าหมาย (ผลผลิตโครงการ)	งบประมาณ					ตัวชี้วัด (KPI)	ผลที่คาดว่าจะ ได้รับ	หน่วยงาน รับผิดชอบ
				๒๕๖๖ (บาท)	๒๕๖๗ (บาท)	๒๕๖๘ (บาท)	๒๕๖๙ (บาท)	๒๕๗๐ (บาท)			
๕๙	ก่อสร้างถนนดิน ลงหินลูกรังพร้อม บดอัด บ้านหัว หนอง หมู่ที่ ๙	๑.เพื่อประชาชนมี ถนนที่ได้มาตรฐาน ลดอุบัติเหตุทางถนน ๒.เพื่อเกษตรกรขนส่ง พืชผลทางการเกษตร ให้ได้รับความสะดวก ปลอดภัยยิ่งขึ้น	ก่อสร้างถนนดินลงหินลูกรังพร้อมบดอัด เส้น จากแยกสวนนางเพียร ราษฎร์แก้ว (แยกทางไป วัดป่า) ไปสามแยกโรงไก่กลุ่ม ผิวจรรย์ กว้าง ๖.๐๐ เมตร ยาว ๑๕๐.๐๐ เมตร  N :๑๕.๗๓๒๐๘๒ ถึง ๑๕.๗๒๒๕๖๒ E: ๑๐๓.๖๒๓๕๖๑ ถึง ๑๐๓.๖๖๒๒๑๓๔	-	๓๑๕,๐๐๐	-	-	-	ร้อยละของ ประชาชนมีความ พึงพอใจในการ เดินทางที่สะดวก	.ประชาชน เดินทางสะดวก และลดอุบัติเหตุ	กองช่าง
๖๐	ก่อสร้างถนนดิน ลงหินลูกรังพร้อม บดอัด บ้านหัว หนอง หมู่ที่ ๙	๑.เพื่อประชาชนมี ถนนที่ได้มาตรฐาน ลดอุบัติเหตุทางถนน ๒.เพื่อเกษตรกรขนส่ง พืชผลทางการเกษตร ให้ได้รับความสะดวก ปลอดภัยยิ่งขึ้น	ก่อสร้างถนนดินลงหินลูกรังพร้อมบดอัด จาก สามแยกนายอรรถพล พวงบุบผา ไปสวน นางโคล ทูมลา ผิวจรรย์ กว้าง ๖.๐๐ เมตร ยาว ๑๕๐.๐๐ เมตร  N :๑๕.๗๓๑๑๔๒ ถึง ๑๕.๗๒๔๕๒๒ E: ๑๐๓.๖๒๑๗๕๑ ถึง ๑๐๓.๖๖๒๑๐๓๔	-	๓๑๕,๐๐๐	-	-	-	ร้อยละของ ประชาชนมีความ พึงพอใจในการ เดินทางที่สะดวก	ทำให้ประชาชน เดินทางสะดวก และลดอุบัติเหตุ	กองช่าง
๖๑	ลงหินลูกรัง บ้านหัวหนอง หมู่ที่ ๙	๑.เพื่อประชาชนมี ถนนที่ได้มาตรฐาน ลดอุบัติเหตุทางถนน ๒.เพื่อเกษตรกรขนส่ง พืชผลทางการเกษตร ให้ได้รับความสะดวก ปลอดภัยยิ่งขึ้น	ลงหินลูกรัง จากที่นายนายสมชัย ราษฎร์แก้ว ถึงที่ นางนางนิรชา อาษาธง ผิวจรรย์ กว้าง ๔.๐๐ เมตร ยาว ๘๐๐.๐๐ เมตร  N :๑๕.๗๓๒๑๔๑ ถึง ๑๕.๗๒๕๔๙๗ E: ๑๐๓.๖๒๑๑๒๕ ถึง ๑๐๓.๖๖๒๑๕๖๔	-	-	๑๖๖,๔๐๐	-	-	ร้อยละของ ประชาชนมีความ พึงพอใจในการ เดินทางที่สะดวก	ทำให้ประชาชน เดินทางสะดวก และลดอุบัติเหตุ	กองช่าง

๑. ยุทธศาสตร์ของ อปท. : ยุทธศาสตร์ที่ ๑ ด้านโครงสร้างพื้นฐาน

แบบ ผ. ๐๒/๑

๑.๒ แผนงาน อุตุสัทธรรมและการโยธา (ต่อ)

ที่	โครงการ	วัตถุประสงค์	เป้าหมาย (ผลผลิตโครงการ)	งบประมาณ					ตัวชี้วัด (KPI)	ผลที่คาดว่าจะ ได้รับ	หน่วยงาน รับผิดชอบ
				๒๕๖๖ (บาท)	๒๕๖๗ (บาท)	๒๕๖๘ (บาท)	๒๕๖๙ (บาท)	๒๕๗๐ (บาท)			
๖๒	ก่อสร้างถนนดิน ลงหินลูกรังพร้อม บดอัด บ้านหัว หนอง หมู่ที่ ๙	๑.เพื่อประชาชนมี ถนนที่ได้มาตรฐาน ลดอุบัติเหตุทางถนน ๒.เพื่อเกษตรกรขนส่ง พืชผลทางการเกษตร ให้ได้รับความสะดวก ปลอดภัยยิ่งขึ้น	ก่อสร้างถนนดินลงหินลูกรังพร้อมบดอัด สาย จากสามแยกบ้านนายจ๊ะ อินทรกลาง ไป ทางทุ่งนาบ้านแซ่ ถึงสะพานลำเสียวน้อย ผิว จรรยา กว้าง ๖.๐๐ เมตร ยาว ๒๐๐.๐๐ เมตร  N :๑๕.๗๓๒๒๔๕ ถึง ๑๕.๗๒๕๓๕๒ E: ๑๐๓.๖๒๑๖๒๑ ถึง ๑๐๓.๖๖๒๑๖๓๑	-	-	๔๒๐,๐๐๐	-	-	ร้อยละของ ประชาชนมีความ พึงพอใจในการ เดินทางที่สะดวก	ประชาชนเดินทาง สะดวกและลด อุบัติเหตุ	กองช่าง
๖๓	ก่อสร้างถนนดิน ลงหินลูกรังพร้อม บดอัด บ้านหัว หนอง หมู่ที่ ๙	๑.เพื่อประชาชนมี ถนนที่ได้มาตรฐาน ลดอุบัติเหตุทางถนน ๒.เพื่อเกษตรกรขนส่ง พืชผลทางการเกษตร ให้ได้รับความสะดวก ปลอดภัยยิ่งขึ้น	ก่อสร้างถนนดินลงหินลูกรังพร้อมบดอัด จาก สามแยกบ้านนางทองคุณ เขียมวงเดือน และ ที่นางนวลจันทร์ เขียมวงเดือน ไปโรงน้ำ กรองคุณครูบานเย็น นนทะจันทร์ ผิวจรรยา กว้าง ๖.๐๐ เมตร ยาว ๒๐๐.๐๐ เมตร  N :๑๕.๗๓๒๑๒๑ ถึง ๑๕.๗๒๐๑๒๕ E: ๑๐๓.๖๒๑๑๑๐ ถึง ๑๐๓.๖๖๒๑๒๓๔	-	-	-	๔๒๐,๐๐๐	-	ร้อยละของ ประชาชนมีความ พึงพอใจในการ เดินทางที่สะดวก	ทำให้ประชาชน เดินทางสะดวกและ ลดอุบัติเหตุ	กองช่าง
๖๔	ก่อสร้างถนนดิน ลงหินลูกรังพร้อม บดอัด บ้านหัว หนอง หมู่ที่ ๙	๑.เพื่อประชาชนมี ถนนที่ได้มาตรฐาน ลดอุบัติเหตุทางถนน ๒.เพื่อเกษตรกรขนส่ง พืชผลทางการเกษตร ให้ได้รับความสะดวก ปลอดภัยยิ่งขึ้น	ก่อสร้างถนนดินลงหินลูกรังพร้อมบดอัด จาก ที่นางางฉวี อินทรกลาง ถึงฟาร์มวัวนายบัว พันธ์ พิมพ์หิน (ดอนหนองผือ) ผิวจรรยา กว้าง ๖.๐๐ เมตร ยาว ๓๐๐.๐๐ เมตร  N :๑๕.๗๓๒๕๕๔ ถึง ๑๕.๗๒๕๘๔๖ E: ๑๐๓.๖๒๑๑๓๒ ถึง ๑๐๓.๖๖๒๑๐๙๗	-	-	-	๓๐๐,๐๐๐	-	ร้อยละของ ประชาชนมีความ พึงพอใจในการ เดินทางที่สะดวก	ทำให้ประชาชน เดินทางสะดวกและ ลดอุบัติเหตุ	กองช่าง

๑. ยุทธศาสตร์ของ อปท. : ยุทธศาสตร์ที่ ๑ ด้านโครงสร้างพื้นฐาน

แบบ ผ. ๐๒/๑

๑.๒ แผนงาน อุตสาหกรรมและการโยธา (ต่อ)

ที่	โครงการ	วัตถุประสงค์	เป้าหมาย (ผลผลิตโครงการ)	งบประมาณ					ตัวชี้วัด (KPI)	ผลที่คาดว่าจะ ได้รับ	หน่วยงาน รับผิดชอบ
				๒๕๖๖ (บาท)	๒๕๖๗ (บาท)	๒๕๖๘ (บาท)	๒๕๖๙ (บาท)	๒๕๗๐ (บาท)			
๖๕	ก่อสร้างถนนดิน ลงหินลูกรังพร้อม บดอัด บ้านหัว หนอง หมู่ที่ ๙	๑.เพื่อประชาชนมี ถนนที่ได้มาตรฐาน ลดอุบัติเหตุทางถนน ๒.เพื่อเกษตรกรขนส่ง พืชผลทางการเกษตร ให้ได้รับความสะดวก ปลอดภัยยิ่งขึ้น	ก่อสร้างถนนดินลงหินลูกรังพร้อมบดอัด สาย จากที่นาบ้านนายสมัย เขียววงเดือน ถึงที่ นาบ้านนายกิมภัทร คำทองเที่ยง ผิวจรรย์ กว้าง ๖.๐๐ เมตร ยาว ๒๐๐.๐๐ เมตร N :๑๕.๗๓๒๑๘๒ ถึง ๑๕.๗๒๕๔๖๒ E: ๑๐๓.๖๒๑๗๕๑ ถึง ๑๐๓.๖๖๒๑๐๓๔	-	-	-	-	๒๐๐,๐๐๐	ร้อยละของ ประชาชนมีความ พึงพอใจในการ เดินทางที่สะดวก	.ประชาชนเดินทาง สะดวกและลด อุบัติเหตุ	กองช่าง
๖๖	ก่อสร้างถนนดิน ลงหินลูกรังพร้อม บดอัด บ้านหัว หนอง หมู่ที่ ๙	๑.เพื่อประชาชนมี ถนนที่ได้มาตรฐาน ลดอุบัติเหตุทางถนน ๒.เพื่อเกษตรกรขนส่ง พืชผลทางการเกษตร ให้ได้รับความสะดวก ปลอดภัยยิ่งขึ้น	ก่อสร้างถนนดินลงหินลูกรังพร้อมบดอัด จาก บ้านนายเทียน เพียรชนะ ถึงที่นาหนองผือ สวนนางดวงกมล คำทองเที่ยง ผิวจรรย์ กว้าง ๖.๐๐ เมตร ยาว ๒๐๐.๐๐ เมตร N :๑๕.๗๓๒๑๘๒ ถึง ๑๕.๗๒๕๔๖๒ E: ๑๐๓.๖๒๑๗๕๑ ถึง ๑๐๓.๖๖๒๑๐๓๔	-	-	-	-	๑๔๐,๐๐๐	ร้อยละของ ประชาชนมีความ พึงพอใจในการ เดินทางที่สะดวก	ทำให้ประชาชน เดินทางสะดวกและ ลดอุบัติเหตุ	กองช่าง
๖๗	ขยายสายเมน พร้อมโคมไฟฟ้า ส่องสว่างบ้าน เหล่า หมู่ที่ ๑๐	เพื่อให้มีไฟฟ้าใช้ สำหรับที่อยู่อาศัย	ขยายสายเมนพร้อมโคมไฟฟ้าส่องสว่าง จำนวน ๑๓ จุด	๑๐๐,๐๐๐	-	-	-	-	ร้อยละของ ประชาชนมีความ พึงพอใจ	ประชาชนมีความ ปลอดภัยในชีวิตและ ทรัพย์สิน	กองช่าง
๖๘	ก่อสร้างถนน คอนกรีตเสริม เหล็ก บ้านเหล่า หมู่ที่ ๑๐	๑.เพื่อประชาชนมี ถนนที่ได้มาตรฐาน ลดอุบัติเหตุทางถนน ๒.เพื่อเกษตรกรขนส่ง พืชผลทางการเกษตร ให้ได้รับความสะดวก ปลอดภัยยิ่งขึ้น	ก่อสร้างถนนคอนกรีตเสริมเหล็ก จากที่สวน นางสำเนียง เพชรวิสัย ถึงบ้านนายสุพล พลสว่าง ผิวจรรย์กว้าง ๔.๐๐ ม. ยาว ๑๙๖.๐๐ ม.หนา ๐.๑๕ ม. N:๑๕.๗๕๒๙๖๖ ถึง ๑๕.๗๕๔๓๘๐ E:๑๐๓.๖๐๙๘๙๗ ถึง ๑๐๓.๖๐๙๘๕๐	๔๘๖,๐๐๐	-	-	-	-	ร้อยละของ ประชาชนมีความ พึงพอใจในการ เดินทางที่สะดวก	ทำให้ประชาชน เดินทางสะดวกและ ลดอุบัติเหตุ	กองช่าง

๑. ยุทธศาสตร์ของ อปท. : ยุทธศาสตร์ที่ ๑ ด้านโครงสร้างพื้นฐาน

แบบ ผ. ๐๒/๑

๑.๒ แผนงาน อุตสาหกรรมและการโยธา (ต่อ)

ที่	โครงการ	วัตถุประสงค์	เป้าหมาย (ผลผลิตโครงการ)	งบประมาณ					ตัวชี้วัด (KPI)	ผลที่คาดว่าจะ ได้รับ	หน่วยงาน รับผิดชอบ
				๒๕๖๖ (บาท)	๒๕๖๗ (บาท)	๒๕๖๘ (บาท)	๒๕๖๙ (บาท)	๒๕๗๐ (บาท)			
๖๙	ก่อสร้างร่องระบายน้ำคอนกรีตเสริมเหล็ก บ้านเหล่า หมู่ที่ ๑๐	๑.เพื่อแก้ปัญหาน้ำท่วมขัง	ก่อสร้างร่องระบายน้ำคอนกรีตเสริมเหล็ก ๒ ข้างทาง จากหน้าบ้านนายสาย อาษาธง ถึง บ้านนางด้วง ตริวูธ ยาวข้างละ ๙๑.๐๐ เมตร N :๑๕.๗๕๒๓๘๑ ถึง ๑๕.๗๕๓๑๕๖ E: ๑๐๓.๖๐๘๕๓๖ ถึง ๑๐๓.๖๐๘๘๓๕	-	๒๒๓,๔๐๐	-	-	-	ร้อยละของประชาชนมีความพึงพอใจ	ลดปัญหาน้ำท่วมขังภายในหมู่บ้าน	กองช่าง
๗๐	ก่อสร้างถนนคอนกรีตเสริมเหล็ก บ้านเหล่า หมู่ที่ ๑๐	๑.เพื่อประชาชนมีถนนที่ได้มาตรฐานลดอุบัติเหตุทางถนน ๒.เพื่อเกษตรกรขนส่งพืชผลทางการเกษตรให้ได้รับความสะดวกปลอดภัยยิ่งขึ้น	ก่อสร้างถนนคอนกรีตเสริมเหล็ก จากที่นางหนูแดง โคตะมะ ไปถนนลาดยางสายหนองผึ่ง-หนองสระพัง ผิวจรรจกว้าง ๔.๐๐ ม. ยาว ๑๖๐.๐๐ ม.หนา ๐.๑๕ ม. N:๑๕.๗๔๙๙๕๕ ถึง ๑๕.๗๔๖๔๙๖ E:๑๐๓.๖๐๗๙๕๐ ถึง ๑๐๓.๖๐๗๙๙๙	-	๓๙๖,๘๐๐	-	-	-	ร้อยละของประชาชนมีความพึงพอใจในการเดินทางที่สะดวก	ทำให้ประชาชนเดินทางสะดวกและลดอุบัติเหตุ	กองช่าง
๗๑	ก่อสร้างถนนคอนกรีตเสริมเหล็ก บ้านเหล่า หมู่ที่ ๑๐	๑.เพื่อประชาชนมีถนนที่ได้มาตรฐานลดอุบัติเหตุทางถนน ๒.เพื่อเกษตรกรขนส่งพืชผลทางการเกษตรให้ได้รับความสะดวกปลอดภัยยิ่งขึ้น	ก่อสร้างถนนคอนกรีตเสริมเหล็ก จากที่นางเพียร คำทองเที่ยง ถึงถนนลาดยางสายหนองผึ่ง – หนองสระพัง ผิวจรรจกว้าง ๔.๐๐ ม. ยาว ๑๑๐.๐๐ ม.หนา ๐.๑๕ ม. N:๑๕.๗๔๘๖๑๔ ถึง ๑๕.๗๔๙๕๕๗ E:๑๐๓.๖๐๕๘๐๔ ถึง ๑๐๓.๖๐๕๘๙๕	-	-	๒๗๒,๘๐๐	-	-	ร้อยละของประชาชนมีความพึงพอใจในการเดินทางที่สะดวก	ทำให้ประชาชนเดินทางสะดวกและลดอุบัติเหตุ	กองช่าง

๑. ยุทธศาสตร์ของ อปท. : ยุทธศาสตร์ที่ ๑ ด้านโครงสร้างพื้นฐาน

แบบ ผ. ๐๒/๑

๑.๒ แผนงาน อุตสาหกรรมและการโยธา (ต่อ)

ที่	โครงการ	วัตถุประสงค์	เป้าหมาย (ผลผลิตโครงการ)	งบประมาณ					ตัวชี้วัด (KPI)	ผลที่คาดว่าจะได้รับ	หน่วยงาน รับผิดชอบ
				๒๕๖๖ (บาท)	๒๕๖๗ (บาท)	๒๕๖๘ (บาท)	๒๕๖๙ (บาท)	๒๕๗๐ (บาท)			
๗๒	ก่อสร้างร่องระบายน้ำคอนกรีตเสริมเหล็ก บ้านเหล่า หมู่ที่ ๑๐	๑.เพื่อแก้ปัญหาน้ำท่วมขัง	ก่อสร้างร่องระบายน้ำคอนกรีตเสริมเหล็ก พร้อมวางท่อระบายน้ำ จากบ้านนางเกษร เดชา ถึงบ้านนายเซ็ง เทียมวงเดือน ยาว ๑๒๕.๐๐ เมตร N : ๑๕.๗๕๑๙๘๑ ถึง ๑๕.๗๕๑๗๐๕ E : ๑๐๓.๖๐๖๖๓๘ ถึง ๑๐๓.๖๐๗๘๖๕	-	-	-	๓๐๖,๙๐๐	-	ร้อยละของประชาชนมีความพึงพอใจ	ลดปัญหาน้ำท่วมขังภายในหมู่บ้าน	กองช่าง
๗๓	ลงหินลูกรังพร้อมอัดบดถนน บ้านหนองสระพัง หมู่ที่ ๑๑	๑.เพื่อประชาชนมีถนนที่ได้มาตรฐานลดอุบัติเหตุทางถนน ๒.เพื่อเกษตรกรขนส่งพืชผลทางการเกษตรให้ได้รับความสะดวกปลอดภัยยิ่งขึ้น	ลงหินลูกรังพร้อมอัดบดถนนเส้นทางจากบ้านนายเหรียญ อิ่งน้อย - สีแยกที่นายสมหมาย สิ่งสุขระยะทางยาว ๗๐๐ เมตร กว้าง ๘.๐๐ เมตร N:๑๕.๗๑๘๐๕๘ ถึง ๑๕.๗๑๘๓๕๙ E:๑๐๓.๖๔๐๖๘๑ ถึง ๑๐๓.๖๓๓๘๖๖	๒๙๑,๒๐๐	-	-	-	-	ร้อยละของประชาชนมีความพึงพอใจในการเดินทางที่สะดวก	ประชาชนเดินทางสะดวกและลดอุบัติเหตุ	กองช่าง
๗๔	ก่อสร้างถนนผิวทางลาดยาง Asphaltic Concrete บ้านหนองสระพัง หมู่ที่ ๑๑	๑.เพื่อประชาชนมีถนนที่ได้มาตรฐานลดอุบัติเหตุทางถนน ๒.เพื่อเกษตรกรขนส่งพืชผลทางการเกษตรให้ได้รับความสะดวกปลอดภัยยิ่งขึ้น	พื้นที่ผิวถนน Asphaltic Concrete จากบ้านนางจอมศรี คำไชย ถึงบ้านนางบุญเย็น จันทะบุตร ระยะทางยาว ๒๑๘.๐๐ เมตร กว้าง ๖.๐๐ เมตร N:๑๕.๗๑๘๐๕๘ ถึง ๑๕.๗๑๘๑๐๘ E:๑๐๓.๖๔๐๖๘๑ ถึง ๑๐๓.๖๔๐๗๕๒	๕๐๐,๐๐๐	-	-	-	-	ร้อยละของประชาชนมีความพึงพอใจในการเดินทางที่สะดวก	ทำให้ประชาชนเดินทางสะดวกและลดอุบัติเหตุ	กองช่าง



๑. ยุทธศาสตร์ของ อปท. : ยุทธศาสตร์ที่ ๑ ด้านโครงสร้างพื้นฐาน

๑.๒ แผนงาน อุตสาหกรรมและการโยธา (ต่อ)

แบบ ผ. ๐๒/๑

ที่	โครงการ	วัตถุประสงค์	เป้าหมาย (ผลผลิตโครงการ)	งบประมาณ					ตัวชี้วัด (KPI)	ผลที่คาดว่าจะได้รับ	หน่วยงาน รับผิดชอบ
				๒๕๖๖ (บาท)	๒๕๖๗ (บาท)	๒๕๖๘ (บาท)	๒๕๖๙ (บาท)	๒๕๗๐ (บาท)			
๗๕	ก่อสร้างร่องระบายน้ำคอนกรีตเสริมเหล็ก บ้านหนองสระพัง หมู่ที่ ๑๑	๑.เพื่อแก้ปัญหาหน้าท่วมขัง	ก่อสร้างร่องระบายน้ำคอนกรีตเสริมเหล็กพร้อมวางท่อระบายน้ำ จากบ้านนางแพงสุนันทนาม ถึง สามแยกที่นายคำพันธ์ คำดี ระยะทางยาว ๑๖๘.๐๐ เมตร กว้าง ๐.๓๐ เมตร ลึก ๐.๓๐ เมตร N:๑๕.๗๒๐๖๓๑ ถึง ๑๕.๗๒๐๒๙๙ E:๑๐๓.๖๔๑๑๐๓๘ ถึง ๑๐๓๖๔๒๖๖๔	-	๑๒๓,๗๐๐	-	-	-	ร้อยละของประชาชนมีความพึงพอใจ	ลดปัญหาน้ำท่วมขังภายในหมู่บ้าน	กองช่าง
๗๖	ลงหินลูกรังพร้อมอัดบดถนน บ้านหนองสระพัง หมู่ที่ ๑๑	๑.เพื่อประชาชนมีถนนที่ได้มาตรฐาน ๒.เพื่อเกษตรกรขนส่งพืชผลทางการเกษตรให้ได้รับความสะดวกปลอดภัยยิ่งขึ้น	ลงหินลูกรังพร้อมอัดบดถนนเส้นทาง จากที่นา นายสายันต์ ตรีก้อนถึง นานางบุญมี ตรีก้อน ระยะทางยาว ๑,๓๐๐.๐๐ เมตร กว้าง ๕.๐๐ เมตร N:๑๕.๗๒๓๔๔๑ ถึง ๑๕.๗๔๑๒๘๐๐ E:๑๐๓.๖๓๔๖๘๑๒ ถึง ๑๐๓.๖๓๔๕๕๕๐	-	๓๓๘,๐๐๐	-	-	-	ร้อยละของประชาชนมีความพึงพอใจในการเดินทางที่สะดวก	ประชาชนเดินทางสะดวกและลดอุบัติเหตุ	กองช่าง
๗๗	ก่อสร้างระบบประปาผิวดินบ้านหนองสระพัง หมู่ที่ ๑๑	๑.เพื่อแก้ไขปัญหาการขาดแคลนน้ำบริโภคและอุปโภคของประชาชนในหมู่บ้าน	ก่อสร้างระบบประปาผิวดินรอบหมู่บ้านบ้านหนองสระพังโดยใช้น้ำจากหนองแวงใหญ่ N:๑๕.๗๑๘๐๕๕ E:๑๐๓.๖๔๐๖๘๑	-	-	-	๓๐๐,๐๐๐	-	ร้อยละของครัวเรือนมีน้ำใช้เพื่อบริโภค/อุปโภค เพียงพอตลอดทั้งปี	๑.ครัวเรือนมีน้ำประปาคุณภาพดีใช้เพื่ออุปโภค-บริโภคได้อย่างเพียงพอ	กองช่าง

๑. ยุทธศาสตร์ของ อปท. : ยุทธศาสตร์ที่ ๑ ด้านโครงสร้างพื้นฐาน

แบบ ผ. ๐๒/๑

๑.๒ แผนงาน อุตสาหกรรมและการโยธา (ต่อ)

ที่	โครงการ	วัตถุประสงค์	เป้าหมาย (ผลผลิตโครงการ)	งบประมาณ					ตัวชี้วัด (KPI)	ผลที่คาดว่าจะได้รับ	หน่วยงาน รับผิดชอบ
				๒๕๖๖ (บาท)	๒๕๖๗ (บาท)	๒๕๖๘ (บาท)	๒๕๖๙ (บาท)	๒๕๗๐ (บาท)			
๗๘	ก่อสร้างถนนผิวทางลาดยาง Asphaltic Concrete บ้านหนองสระพัง หมู่ที่ ๑๑	๑.เพื่อประชาชนมีถนนที่ได้มาตรฐานลดอุบัติเหตุทางถนน ๒.เพื่อเกษตรกรขนส่งพืชผลทางการเกษตรให้ได้รับความสะดวกปลอดภัยยิ่งขึ้น	พื้นที่ผิวถนน Asphaltic Concrete ลาดยางผิวจราจรแอสฟัลติก จากบ้านนายสุนทร สุตะนนท์ ถึงบ้านนายสุพจน์ สุนนท์นาม ระยะทาง ๒๑๘.๐๐ เมตร กว้าง ๖.๐๐ เมตร N:๑๕.๗๒๐๕๕๔๑ ถึง ๑๕.๒๗๐๒๗๗๔ E:๑๐๓.๖๔๒๐๔๘๖ ถึง ๑๐๓.๖๔๒๗๔๐๒๙	-	-	-	-	๕๐๐,๐๐๐	ร้อยละของประชาชนมีความพึงพอใจในการเดินทางที่สะดวก	ทำให้ประชาชนเดินทางสะดวกและลดอุบัติเหตุ	กองช่าง
๗๙	ขยายสายเมนพร้อมโคมไฟฟ้าส่องสว่าง บ้านหนองสระพัง หมู่ที่ ๑๑	๑.เพื่อถนนมาแสงสว่างในยามค่ำคืน ๒.เพื่อให้ประชาชนมีความปลอดภัยในชีวิตและทรัพย์สิน	ขยายสายเมนพร้อมโคมไฟฟ้าส่องสว่าง จากหนองสระพัง ถึงบ้านนายไมล์ พิมพิสิงห์	-	-	-	-	๕๐,๐๐๐	ร้อยละของประชาชนมีความพึงพอใจ	ประชาชนมีความปลอดภัยในชีวิตและทรัพย์สิน	กองช่าง
๘๐	ก่อสร้างร่องระบายน้ำคอนกรีตเสริมเหล็ก บ้านเหนือ หมู่ที่ ๑๒	๑.เพื่อแก้ปัญหาน้ำท่วมขัง	ก่อสร้างร่องระบายน้ำคอนกรีตเสริมเหล็กแบบฝาปิด จากสี่แยกกม.วัด ถึงแยกบ้านนายประยูร ไชยปายาง ยาว ๔๒๕.๐๐ เมตร กว้าง ๐.๔๐ เมตร ลึก ๐.๓๐ เมตร N :๑๕.๗๒๘๗๘๒ E: ๑๐๓.๖๔๐๓๕๑	๔๑๗,๓๐๐	-	-	-	-	ร้อยละของประชาชนมีความพึงพอใจ	ลดปัญหาน้ำท่วมขังภายในหมู่บ้าน	กองช่าง

๑. ยุทธศาสตร์ของ อปท. : ยุทธศาสตร์ที่ ๑ ด้านโครงสร้างพื้นฐาน

แบบ ผ. ๐๒/๑

๑.๒ แผนงาน อุตสาหกรรมและการโยธา (ต่อ)

ที่	โครงการ	วัตถุประสงค์	เป้าหมาย (ผลผลิตโครงการ)	งบประมาณ					ตัวชี้วัด (KPI)	ผลที่คาดว่าจะได้รับ	หน่วยงาน รับผิดชอบ
				๒๕๖๖ (บาท)	๒๕๖๗ (บาท)	๒๕๖๘ (บาท)	๒๕๖๙ (บาท)	๒๕๗๐ (บาท)			
๘๑	ก่อสร้างถนนคอนกรีตเสริมเหล็ก บ้านเหนือ หมู่ที่ ๑๒	๑.เพื่อประชาชนมีถนนที่ได้มาตรฐานลดอุบัติเหตุทางถนน ๒.เพื่อเกษตรกรขนส่งพืชผลทางการเกษตรให้ได้รับความสะดวกปลอดภัยยิ่งขึ้น	ก่อสร้างถนนคอนกรีตเสริมเหล็ก จากแยกนายเซย ทองเกตู ถึงทางเชื่อมบ้านปาม่วง ผิวจราจรกว้าง ๔.๐๐ ม. ยาว ๑๕๐.๐๐ ม. หนา ๐.๑๕ ม. N:๑๕.๗๒๙๔๓๘ E:๑๐๓.๖๔๒๔๔๕	๓๗๒,๐๐๐	-	-	-	-	ร้อยละของประชาชนมีความพึงพอใจในการเดินทางที่สะดวก	ทำให้ประชาชนเดินทางสะดวกและลดอุบัติเหตุ	กองช่าง
๘๒	ขยายถนนคอนกรีตเสริมเหล็ก บ้านเหนือ หมู่ที่ ๑๒	๑.เพื่อประชาชนมีถนนที่ได้มาตรฐานลดอุบัติเหตุทางถนน ๒.เพื่อเกษตรกรขนส่งพืชผลทางการเกษตรให้ได้รับความสะดวกปลอดภัยยิ่งขึ้น	ขยายถนนคอนกรีตเสริมเหล็ก ๒ ข้างทางจากแยกบ้านนางดวงจันทร์ โยธาจันทร์ ถึงสี่แยกบ้านนางพรรณผกา ชารีผัด ผิวจราจรกว้างข้างละ ๑.๐๐ ม. ยาว ๙๖.๐๐ ม.หนา ๐.๑๕ ม. N:๑๕.๗๓๑๓๒๐ E:๑๐๓.๖๔๒๓๘๕	-	-	๑๑๙,๐๐๐	-	-	ร้อยละของประชาชนมีความพึงพอใจในการเดินทางที่สะดวก	ทำให้ประชาชนเดินทางสะดวกและลดอุบัติเหตุ	กองช่าง
๘๓	ก่อสร้างฝายปิดร่องระบายน้ำคอนกรีตเสริมเหล็ก บ้านเหนือ หมู่ที่ ๒,๑๒	๑.เพื่อป้องกันการเกิดอุบัติเหตุที่จะเกิดขึ้นกับผู้สัญจร	ก่อสร้างฝายปิดร่องระบายน้ำ คอนกรีตเสริมเหล็ก จำนวน ๒๓ แผ่น จากหน้าศูนย์พัฒนาเด็กเล็กบ้านเหนือ ถึงโรงเรียนบ้านเหนือ ยาว ๑๒๕.๐๐ เมตร กว้าง ๑.๒๐ เมตร N :๑๕.๗๓๑๘๐๕ ถึง ๑๕.๗๓๓๙๒๓ E: ๑๐๓.๖๓๘๑๙๒ ถึง ๑๐๓.๖๓๘๖๖๙	-	-	-	๓๖๘,๒๐๐	-	ร้อยละของประชาชนมีความพึงพอใจ	ลดการเกิดอุบัติเหตุลง	กองช่าง

๑. ยุทธศาสตร์ของ อปท. : ยุทธศาสตร์ที่ ๑ ด้านโครงสร้างพื้นฐาน

๑.๒ แผนงาน อุตสาหกรรมและการโยธา (ต่อ)

แบบ ผ. ๐๒/๑

ที่	โครงการ	วัตถุประสงค์	เป้าหมาย (ผลผลิตโครงการ)	งบประมาณ					ตัวชี้วัด (KPI)	ผลที่คาดว่าจะ ได้รับ	หน่วยงาน รับผิดชอบ
				๒๕๖๖ (บาท)	๒๕๖๗ (บาท)	๒๕๖๘ (บาท)	๒๕๖๙ (บาท)	๒๕๗๐ (บาท)			
๘๔	ขยายถนนคอนกรีตเสริมเหล็ก บ้านเหนือ หมู่ที่ ๑๒	๑.เพื่อประชาชนมีถนนที่ได้มาตรฐานลดอุบัติเหตุทางถนน ๒.เพื่อเกษตรกรขนส่งพืชผลทางการเกษตรให้ได้รับความสะดวกปลอดภัยยิ่งขึ้น	ขยายถนนคอนกรีตเสริมเหล็ก ๒ ข้างทางจากสี่แยกบ้านนายประสาร โคตุราช ถึงสี่แยกบ้านนางณอม ยะสาธะโร ผิวจรรย์กว้างข้างละ ๑.๐๐ ม. ยาว ๓๖๕.๐๐ ม.หนา ๐.๑๕ ม. N:๑๕.๗๒๙๗๓๑ E:๑๐๓.๖๔๐๔๐๐	-	-	-	-	๔๕๒,๖๐๐	ร้อยละของประชาชนมีความพึงพอใจในการเดินทางที่สะดวก	ทำให้ประชาชนเดินทางสะดวกและลดอุบัติเหตุ	กองช่าง
๘๕	ลงหินลูกรังบ้านดอนกอย หมู่ที่ ๑๓	๑.เพื่อประชาชนมีถนนที่ได้มาตรฐานลดอุบัติเหตุทางถนน ๒.เพื่อเกษตรกรขนส่งพืชผลทางการเกษตรให้ได้รับความสะดวกปลอดภัยยิ่งขึ้น	ลงหินลูกรังรอบคันคูหนองสรวง ผิวจรรย์ยาว ๔๒๐.๐๐ เมตร กว้าง ๕.๐๐ เมตร N:๑๕.๗๕๕๘๙๐ ถึง ๑๕.๗๕๖๑๓๕ E:๑๐๓.๖๔๗๙๗๔ ถึง ๑๐๓.๖๔๗๘๖๗	๑๐๙,๒๐๐	-	-	-	-	ร้อยละของประชาชนมีความพึงพอใจในการเดินทางที่สะดวก	ประชาชนเดินทางสะดวกและลดอุบัติเหตุ	กองช่าง
๘๖	ก่อสร้างร่องระบายน้ำคอนกรีตเสริมเหล็ก บ้านดอนกอย หมู่ที่ ๑๓	๑.เพื่อแก้ปัญหาหน้าท่วมขัง	ก่อสร้างร่องระบายน้ำคอนกรีตเสริมเหล็กแบบฝาปิด จากหน้าวัดสว่างสวรรค์ ตามถนนด้านทิศใต้ ถึงถนนทางหลวงชนบทห้วยงาม-หนองทุ่ม ผิวจรรย์ยาว ๒๕๐.๐๐ เมตร กว้าง ๐.๔๐ เมตร ลึก ๐.๓๐ เมตร N :๑๕.๗๕๖๑๓๘ ถึง ๑๕.๗๕๖๙๗๗ E: ๑๐๓.๖๔๖๑๘๐ ถึง ๑๐๓.๖๔๕๕๒๐	-	-	๒๔๕,๕๐๐	-	-	ร้อยละของประชาชนมีความพึงพอใจ	ลดปัญหาน้ำท่วมขังภายในหมู่บ้าน	กองช่าง

๑. ยุทธศาสตร์ของ อปท. : ยุทธศาสตร์ที่ ๑ ด้านโครงสร้างพื้นฐาน

๑.๒ แผนงาน อุตสาหกรรมและการโยธา (ต่อ)

แบบ ผ. ๐๒/๑

ที่	โครงการ	วัตถุประสงค์	เป้าหมาย (ผลผลิตโครงการ)	งบประมาณ					ตัวชี้วัด (KPI)	ผลที่คาดว่าจะได้รับ	หน่วยงาน รับผิดชอบ
				๒๕๖๖ (บาท)	๒๕๖๗ (บาท)	๒๕๖๘ (บาท)	๒๕๖๙ (บาท)	๒๕๗๐ (บาท)			
๘๗	ลงหินลูกรัง บ้านดอนกอย หมู่ที่ ๑๓	๑.เพื่อประชาชนมี ถนนที่ได้มาตรฐาน ลดอุบัติเหตุทางถนน ๒.เพื่อเกษตรกรขนส่ง พืชผลทางการเกษตร ให้ได้รับความสะดวก ปลอดภัยยิ่งขึ้น	ลงหินลูกรัง จากถนนทางหลวงชนบทห้วย งาม-หนองทุ่ม ตรงแยกที่นานายสงวน คู กระสังข์ ถึงวัดป่าชัยมงคล ผิวจรรย์ยาว ๑,๒๐๐.๐๐ เมตร กว้าง ๔.๐๐ เมตร N:๑๕.๗๕๘๓๕๐ ถึง ๑๕.๗๖๕๒๑๒ E:๑๐๓.๖๔๖๒๑๑ ถึง ๑๐๓.๖๕๑๔๘๘	-	-	๒๕๐,๐๐๐	-	-	ร้อยละของ ประชาชนมี ความพึง พอใจในการ เดินทางที่ สะดวก	ประชาชนเดินทาง สะดวกและลดอุบัติเหตุ	กองช่าง
๘๘	ก่อสร้างร่อง ระบายน้ำ คอนกรีตเสริม เหล็ก บ้านดอน กอย หมู่ที่ ๑๓	๑.เพื่อแก้ปัญหาหน้า ท่วมขัง	ก่อสร้างร่องระบายน้ำคอนกรีตเสริมเหล็ก แบบฝาปิด จากหน้าวัดสว่างสุวรรณค์ ถึงบ้าน นายบุญส่ง พลาหาญ ผิวจรรย์ยาว ๒๕๐.๐๐ เมตร กว้าง ๐.๔๐ เมตร ลึก ๐.๓๐ เมตร N :๑๕.๗๕๖๑๑๓ ถึง ๑๕.๗๕๖๙๗๗ E: ๑๐๓.๖๔๖๑๘๐ ถึง ๑๐๓.๖๔๕๕๒๐	-	-	-	๒๔๕,๕๐๐	-	ร้อยละของ ประชาชนมี ความพึงพอใจ	ลดปัญหาน้ำท่วมขัง ภายในหมู่บ้าน	กองช่าง
๘๙	ระบบธนาคารน้ำ ใต้ดิน บ้านดอน กอย หมู่ที่ ๑๓	๑.เพื่อแก้ปัญหาหน้า ท่วมขัง	ระบบธนาคารน้ำใต้ดิน  N :๑๕.๑๘๓๖๖๓ ถึง ๑๕.๗๑๘๖๕๕ E: ๑๐๓.๖๔๔๑๒๕ ถึง ๑๐๓.๖๔๒๔๖๓	-	-	-	๓๐๐,๐๐๐	-	ร้อยละของ ประชาชนมี ความพึง พอใจในการ	ทำให้ประชาชนเดินทาง สะดวกลดอุบัติเหตุ และ ลดปัญหาน้ำท่วมขัง	กองช่าง
๙๐	ก่อสร้างระบบโซ ล่าเซลล์ ประปา หมู่บ้าน บ้านดอนกอย หมู่ที่ ๑๓	๑.เพื่อแก้ไขปัญหา การขาดแคลนน้ำ บริโภคและอุปโภค ของประชาชนใน หมู่บ้าน	ก่อสร้างระบบโซล่าเซลล์ ประปาหมู่บ้าน พร้อมอุปกรณ์ ๑ ชุด N :๑๕.๖๒๔๘๖๓ E: ๑๐๓.๖๔๕๕๔๑	-	-	-	-	๒๐๐,๐๐๐	ร้อยละของ ครัวเรือนมีน้ำ ใช้เพื่อบริโภค/ อุปโภค เพียงพอตลอด ทั้งปี	๑.ครัวเรือนมีน้ำประปา คุณภาพดีใช้เพื่ออุปโภค- บริโภคได้อย่างเพียงพอ	กองช่าง

๑. ยุทธศาสตร์ของ อปท. : ยุทธศาสตร์ที่ ๑ ด้านโครงสร้างพื้นฐาน

แบบ ผ. ๐๒/๑

๑.๒ แผนงาน อุทสาหกรรมและการโยธา (ต่อ)

ที่	โครงการ	วัตถุประสงค์	เป้าหมาย (ผลผลิตโครงการ)	งบประมาณ					ตัวชี้วัด (KPI)	ผลที่คาดว่าจะ ได้รับ	หน่วยงาน รับผิดชอบ
				๒๕๖๖ (บาท)	๒๕๖๗ (บาท)	๒๕๖๘ (บาท)	๒๕๖๙ (บาท)	๒๕๗๐ (บาท)			
๙๑	ก่อสร้างถนนผิว ทางลาดยาง Asphaltic Concrete บ้านดอนกอย หมู่ที่ ๑๓	๑.เพื่อประชาชนมี ถนนที่ได้มาตรฐาน ลดอุบัติเหตุทางถนน ๒.เพื่อเกษตรกรขนส่ง พืชผลทางการเกษตร ให้ได้รับความสะดวก ปลอดภัยยิ่งขึ้น	พื้นที่ผิวถนน Asphaltic Concrete จาก บ้านนางบังอร สุนันทนาม ถึงบ้านนายพัน วรรณคำ ระยะทางยาว ๒๐๐.๐๐ เมตร กว้าง ๖.๐๐ เมตร N:๑๕.๗๖๖๐๗๗ ถึง ๑๕.๗๕๖๔๒๔ E:๑๐๓.๖๔๖๒๓๕ ถึง ๑๐๓.๖๔๔๓๓๖	-	-	-	-	๔๒๐,๐๐๐	ร้อยละของ ประชาชนมีความ พึงพอใจในการ เดินทางที่สะดวก	ทำให้ประชาชน เดินทางสะดวกและ ลดอุบัติเหตุ	- อบต.หนอง แวง - อบจ. ร้อยเอ็ด - จังหวัด ร้อยเอ็ด - กรมทาง หลวงชนบท
๙๒	ก่อสร้างถนนผิว ทางลาดยาง Asphaltic Concrete บ้านดอนกอย หมู่ที่ ๑๓	๑.เพื่อประชาชนมี ถนนที่ได้มาตรฐาน ลดอุบัติเหตุทางถนน ๒.เพื่อเกษตรกรขนส่ง พืชผลทางการเกษตร ให้ได้รับความสะดวก ปลอดภัยยิ่งขึ้น	พื้นที่ผิวถนน Asphaltic Concrete จาก โรงเรียนชุมชน ถึงบ้านนายพรมมา พิมพ์ศรี ระยะทางยาว ๒๐๐.๐๐ เมตร กว้าง ๖.๐๐ เมตร N:๑๕.๗๕๕๓๐๙๗ ถึง ๑๕.๗๕๕๓๐๕ E:๑๐๓.๖๑๔๔๗๑ ถึง ๑๐๓.๖๔๔๒๙๖	-	-	-	-	๔๒๐,๐๐๐	ร้อยละของ ประชาชนมีความ พึงพอใจในการ เดินทางที่สะดวก	ทำให้ประชาชน เดินทางสะดวกและ ลดอุบัติเหตุ	- อบต.หนอง แวง - อบจ. ร้อยเอ็ด - จังหวัด ร้อยเอ็ด - กรมทาง หลวงชนบท
๙๓	ก่อสร้างถนน คอนกรีตเสริม เหล็ก บ้านป่าม่วง หมู่ที่ ๑๔	๑.เพื่อประชาชนมี ถนนที่ได้มาตรฐาน ลดอุบัติเหตุทางถนน ๒.เพื่อเกษตรกรขนส่ง พืชผลทางการเกษตร ให้ได้รับความสะดวก ปลอดภัยยิ่งขึ้น	ก่อสร้างถนนคอนกรีตเสริมเหล็ก จากสี่แยก บ้านนายฉลุย ชารีผาบ ไปทางทิศเหนือ ไปโรงเรียนบ้านนางถนอม ยะสาธโร ผิว จราจรกว้าง ๔.๐๐ เมตร ยาว ๑๖๐.๐๐ เมตร หน้า ๐.๑๕ เมตร N:๑๕.๗๔๘๕๓๔ ถึง ๑๕.๗๔๘๑๒๓ E:๑๐๓.๖๐๕๑๐๒ ถึง ๑๐๓.๖๐๕๒๕๓	๓๖๙,๘๐๐	-	-	-	-	ร้อยละของ ประชาชนมีความ พึงพอใจในการ เดินทางที่สะดวก	ทำให้ประชาชน เดินทางสะดวกและ ลดอุบัติเหตุ	กองช่าง

๑. ยุทธศาสตร์ของ อปท. : ยุทธศาสตร์ที่ ๑ ด้านโครงสร้างพื้นฐาน

แบบ ผ. ๐๒/๑

๑.๒ แผนงาน อุสาหกรรมและการโยธา (ต่อ)

ที่	โครงการ	วัตถุประสงค์	เป้าหมาย (ผลผลิตโครงการ)	งบประมาณ					ตัวชี้วัด (KPI)	ผลที่คาดว่าจะได้รับ	หน่วยงาน รับผิดชอบ
				๒๕๖๖ (บาท)	๒๕๖๗ (บาท)	๒๕๖๘ (บาท)	๒๕๖๙ (บาท)	๒๕๗๐ (บาท)			
๙๔	ก่อสร้างถนนคอนกรีตเสริมเหล็ก บ้านป่าม่วง หมู่ที่ ๑๔	๑.เพื่อประชาชนมีถนนที่ได้มาตรฐานลดอุบัติเหตุทางถนน ๒.เพื่อเกษตรกรขนส่งพืชผลทางการเกษตรให้ได้รับความสะดวกปลอดภัยยิ่งขึ้น	ก่อสร้างถนนคอนกรีตเสริมเหล็ก จากสี่แยกบ้านนางถนนอม ยะสาธะโร ไปวัดอัมพวันป่าม่วง ผิวจราจรกว้าง ๔.๐๐ เมตร ยาว ๑๖๐.๐๐ เมตร หน้า ๐.๑๕ เมตร N:๑๕.๗๔๘๖๑๔ ถึง ๑๕.๗๔๙๕๕๗ E:๑๐๓.๖๐๕๘๐๔ ถึง ๑๐๓.๖๐๕๘๙๕	๓๙๖,๐๐๐	-	-	-	-	ร้อยละของประชาชนมีความพึงพอใจในการเดินทางที่สะดวก	ทำให้ประชาชนเดินทางสะดวกและลดอุบัติเหตุ	กองช่าง
๙๕	ก่อสร้างระบบประปาหมู่บ้าน บ้านป่าม่วง หมู่ที่ ๑๔	๑.เพื่อแก้ไขปัญหาการขาดแคลนน้ำบริโภคและอุปโภคของประชาชนในหมู่บ้าน	ก่อสร้าง/ ปรับปรุง ระบบประปาหมู่บ้าน E:๑๐๓.๖๔๐๖๘๑	-	๓๐๐,๐๐๐	-	-	-	ร้อยละของครัวเรือนมีน้ำใช้เพื่อบริโภค/อุปโภคเพียงพอตลอดทั้งปี	๑.ครัวเรือนมีน้ำประปาคุณภาพดีใช้เพื่ออุปโภค-บริโภคได้อย่างเพียงพอ	กองช่าง
๙๖	ก่อสร้างถนนคอนกรีตเสริมเหล็ก บ้านป่าม่วง หมู่ที่ ๑๔	๑.เพื่อประชาชนมีถนนที่ได้มาตรฐานลดอุบัติเหตุทางถนน ๒.เพื่อเกษตรกรขนส่งพืชผลทางการเกษตรให้ได้รับความสะดวกปลอดภัยยิ่งขึ้น	ก่อสร้างถนนคอนกรีตเสริมเหล็ก จากที่นางทองจันทร์ คูกระสังข์ ไปหนองแวง ผิวจราจรกว้าง ๔.๐๐ เมตร ยาว ๑๖๐.๐๐ เมตร หน้า ๐.๑๕ เมตร N:๑๕.๗๔๘๖๑๔ ถึง ๑๕.๗๔๙๕๕๗ E:๑๐๓.๖๐๕๘๐๔ ถึง ๑๐๓.๖๐๕๘๙๕	-	-	๓๙๖,๘๐๐	-	-	ร้อยละของประชาชนมีความพึงพอใจในการเดินทางที่สะดวก	ทำให้ประชาชนเดินทางสะดวกและลดอุบัติเหตุ	กองช่าง

๑. ยุทธศาสตร์ของ อปท. : ยุทธศาสตร์ที่ ๑ ด้านโครงสร้างพื้นฐาน

แบบ ผ. ๐๒/๑

๑.๒ แผนงาน อุทสาหกรรมและการโยธา (ต่อ)

ที่	โครงการ	วัตถุประสงค์	เป้าหมาย (ผลผลิตโครงการ)	งบประมาณ					ตัวชี้วัด (KPI)	ผลที่คาดว่าจะ ได้รับ	หน่วยงาน รับผิดชอบ
				๒๕๖๖ (บาท)	๒๕๖๗ (บาท)	๒๕๖๘ (บาท)	๒๕๖๙ (บาท)	๒๕๗๐ (บาท)			
๘๗	ก่อสร้างถนนดิน ลงหินลูกรังพร้อม บดอัด บ้านป่า ม่วง หมู่ที่ ๑๔	๑.เพื่อประชาชนมี ถนนที่ได้มาตรฐาน ลดอุบัติเหตุทางถนน ๒.เพื่อเกษตรกรขนส่ง พืชผลทางการเกษตร ให้ได้รับความสะดวก ปลอดภัยยิ่งขึ้น	ก่อสร้างถนนดินลงหินลูกรังพร้อมบดอัด จาก บ้านนางเกา วรรณคำ ไปถนนสายบ้าน เหนือ-สิงห์โคก ผิวจราจร กว้าง ๔.๐๐ เมตร ยาว ๒๕๐.๐๐ เมตร  N :๑๕.๗๓๒๑๘๒ ถึง ๑๕.๗๒๕๔๖๒ E: ๑๐๓.๖๒๑๗๕๑ ถึง ๑๐๓.๖๖๒๑๐๓๔	-	-	๓๕๐,๐๐๐	-	-	ร้อยละของ ประชาชนมีความ พึงพอใจในการ เดินทางที่สะดวก	ทำให้ประชาชน เดินทางสะดวกและ ลดอุบัติเหตุ	กองช่าง
๘๘	ลงหินลูกรังพร้อม อัดบดถนน บ้าน ป่าม่วง หมู่ที่ ๑๔	๑.เพื่อประชาชนมี ถนนที่ได้มาตรฐาน ลดอุบัติเหตุทางถนน ๒.เพื่อเกษตรกรขนส่ง พืชผลทางการเกษตร ให้ได้รับความสะดวก ปลอดภัยยิ่งขึ้น	ลงหินลูกรังพร้อมอัดบดถนนเส้นทาง จากที่ นายฉวี บุญเลิศ ถึงถนนลาดยางสายบ้าน หนองแวง-สิงห์โคก ระยะทางยาว ๕๓๐.๐๐ เมตร กว้าง ๔.๐๐ เมตร  N:๑๕.๗๒๓๔๔๑ถึง ๑๕.๗๔๑๒๘๐๐ E:๑๐๓.๖๓๔๖๘๑๒ ถึง ๑๐๓.๖๓๔๕๕๕๐	-	-	-	๑๑๐,๒๐๐	-	ร้อยละของ ประชาชนมีความ พึงพอใจในการ เดินทางที่สะดวก	ประชาชนเดินทาง สะดวกและลด อุบัติเหตุ	กองช่าง
๘๙	ก่อสร้างถนนดิน ลงหินลูกรังพร้อม บดอัด บ้านป่า ม่วง หมู่ที่ ๑๔	๑.เพื่อประชาชนมี ถนนที่ได้มาตรฐาน ลดอุบัติเหตุทางถนน ๒.เพื่อเกษตรกรขนส่ง พืชผลทางการเกษตร ให้ได้รับความสะดวก ปลอดภัยยิ่งขึ้น	ก่อสร้างถนนดินลงหินลูกรังพร้อมบดอัด จาก ที่นางทองจันทร์ คู่กระสังข์ ถึงนางนางสลิ เหล่าบ้านเหนือ ผิวจราจร กว้าง ๔.๐๐ เมตร ยาว ๓๐๐.๐๐ เมตร  N :๑๕.๗๓๒๑๘๒ ถึง ๑๕.๗๒๕๔๖๒ E: ๑๐๓.๖๒๑๗๕๑ ถึง ๑๐๓.๖๖๒๑๐๓๔	-	-	-	๔๒๐,๐๐๐	-	ร้อยละของ ประชาชนมีความ พึงพอใจในการ เดินทางที่สะดวก	ทำให้ประชาชน เดินทางสะดวกและ ลดอุบัติเหตุ	กองช่าง



๑. ยุทธศาสตร์ของ อปท. : ยุทธศาสตร์ที่ ๑ ด้านโครงสร้างพื้นฐาน

แบบ ผ. ๐๒/๑

๑.๒ แผนงาน อุตสาหกรรมและการโยธา (ต่อ)

ที่	โครงการ	วัตถุประสงค์	เป้าหมาย (ผลผลิตโครงการ)	งบประมาณ					ตัวชี้วัด (KPI)	ผลที่คาดว่าจะ ได้รับ	หน่วยงาน รับผิดชอบ
				๒๕๖๖ (บาท)	๒๕๖๗ (บาท)	๒๕๖๘ (บาท)	๒๕๖๙ (บาท)	๒๕๗๐ (บาท)			
๑๐๐	ลงหินลูกรังพร้อม อัดบดถนน บ้าน ป่าม่วง หมู่ที่ ๑๔	๑.เพื่อประชาชนมี ถนนที่ได้มาตรฐาน ลดอุบัติเหตุทางถนน ๒.เพื่อเกษตรกรขนส่ง พืชผลทางการเกษตร ให้ได้รับความสะดวก ปลอดภัยยิ่งขึ้น	ลงหินลูกรังพร้อมอัดบดถนนเส้นทาง จากที่ นางเภา วรรณคำ ถึงที่นางางสมใจ ค่าหลง ระยะทางยาว ๕๐๐.๐๐ เมตร กว้าง ๔.๐๐ เมตร N:๑๕.๗๒๓๑๒๑ ถึง ๑๕.๗๔๑๒๕๔ E:๑๐๓.๖๓๔๕๒๓ ถึง ๑๐๓.๖๓๔๕๑๒	-	-	-	-	๑๐๔,๐๐๐	ร้อยละของ ประชาชนมีความ พึงพอใจในการ เดินทางที่สะดวก	.ประชาชน เดินทางสะดวก และลดอุบัติเหตุ	กองช่าง
๑๐๑	ก่อสร้างถนน คอนกรีตเสริม เหล็ก บ้านเหล่า ดอไม้ หมู่ที่ ๑๕	๑.เพื่อประชาชนมี ถนนที่ได้มาตรฐาน ลดอุบัติเหตุทางถนน ๒.เพื่อเกษตรกรขนส่ง พืชผลทางการเกษตร ให้ได้รับความสะดวก ปลอดภัยยิ่งขึ้น	ก่อสร้างถนนคอนกรีตเสริมเหล็ก จากหน้าวัด เทพนิมิตาราม ถึงคลองน้ำร่องข้าง (ร่องก้อม) ผิวจราจรกว้าง ๕.๐๐ เมตร ยาว ๑๗๐.๐๐ เมตร หนา ๐.๑๕ เมตร ข้างทางข้างละ ๐.๓๐ เมตร N:๑๕.๗๔๘๖๑๔ ถึง ๑๕.๗๔๙๕๕๗ E:๑๐๓.๖๐๕๘๐๔ ถึง ๑๐๓.๖๐๕๘๙๕	-	๔๒๑,๖๐๐	-	-	-	ร้อยละของ ประชาชนมีความ พึงพอใจในการ เดินทางที่สะดวก	ทำให้ประชาชน เดินทางสะดวก และลดอุบัติเหตุ	กองช่าง
๑๐๒	ก่อสร้างถนน คอนกรีตเสริม เหล็ก บ้านเหล่า ดอไม้ หมู่ที่ ๑๕	๑.เพื่อประชาชนมี ถนนที่ได้มาตรฐาน ลดอุบัติเหตุทางถนน ๒.เพื่อเกษตรกรขนส่ง พืชผลทางการเกษตร ให้ได้รับความสะดวก ปลอดภัยยิ่งขึ้น	ก่อสร้างถนนคอนกรีตเสริมเหล็ก จากบ้าน นางสำรวย ไชยกรุง ไปบ้านนายไสว พรหม ธิดา ผิวจราจรกว้าง ๔.๐๐ เมตร ยาว ๑๖๐.๐๐ เมตร หนา ๐.๑๕ เมตร ลงลูกรัง ข้างทางข้างละ ๐.๓๐ เมตร N:๑๕.๗๔๘๑๒๑ ถึง ๑๕.๗๔๙๒๑๓ E:๑๐๓.๖๐๘๕๙๑ ถึง ๑๐๓.๖๐๘๙๒๑	-	๓๙๖,๘๐๐	-	-	-	ร้อยละของ ประชาชนมีความ พึงพอใจในการ เดินทางที่สะดวก	ทำให้ประชาชน เดินทางสะดวก และลดอุบัติเหตุ	กองช่าง

(แผนพัฒนาท้องถิ่น พ.ศ. 2566-2570)

๑. ยุทธศาสตร์ของ อปท. : ยุทธศาสตร์ที่ ๑ ด้านโครงสร้างพื้นฐาน

แบบ ผ. ๐๒/๑

๑.๒ แผนงาน อุตสาหกรรมและการโยธา (ต่อ)

ที่	โครงการ	วัตถุประสงค์	เป้าหมาย (ผลผลิตโครงการ)	งบประมาณ					ตัวชี้วัด (KPI)	ผลที่คาดว่าจะได้รับ	หน่วยงาน รับผิดชอบ
				๒๕๖๖ (บาท)	๒๕๖๗ (บาท)	๒๕๖๘ (บาท)	๒๕๖๙ (บาท)	๒๕๗๐ (บาท)			
๑๐๓	ปรับปรุงซ่อมแซมอาคารเอนกประสงค์บ้านเหล่าดอกไม้ หมู่ที่ ๑๕	เพื่อให้มีสถานที่ร่วมประชุม แลกเปลี่ยนความคิดเห็น ถ่ายทอดความรู้ของประชาชนและกิจกรรมส่วนร่วมอื่นๆ	ปรับปรุงซ่อมแซมอาคารเอนกประสงค์ N:๑๕.๗๖๙๒๔๖ E:๑๐๓.๖๔๕๑๖๓	-	-	-	-	๑๐๐,๐๐๐	ศาลาประชาคมได้มาตรฐาน ๑ แห่ง	มีสถานที่ไว้ทำกิจกรรม ส่วนร่วม ใช้ประชุม แลกเปลี่ยนความคิดเห็น ถ่ายทอดความรู้ของประชาชน	กองช่าง
<b>รวมโครงการ</b>				<b>๒๓ โครงการ</b>	<b>๒๒ โครงการ</b>	<b>๒๒ โครงการ</b>	<b>๑๖ โครงการ</b>	<b>๒๐ โครงการ</b>			

(แผนพัฒนาท้องถิ่น พ.ศ. 2566-2570)

ยุทธศาสตร์จังหวัด ที่ ๓ ยกระดับคุณภาพชีวิต และสร้างความเข้มแข็งของครอบครัว ชุมชนและสังคม

ยุทธศาสตร์การพัฒนาขององค์กรปกครองส่วนท้องถิ่นในเขตจังหวัด ที่ ๒ สร้างความเข้มแข็งของครอบครัว ชุมชน และสังคม ที่ ๓ พัฒนาที่สมดุลและยั่งยืน

๒. ยุทธศาสตร์ของ อปท. : ยุทธศาสตร์ที่ ๒ ด้านส่งเสริมคุณภาพชีวิต และสังคม

แบบ ผ. ๐๒/๑

๒.๗ แผนงาน อุตสาหกรรมและการโยธา

ที่	โครงการ	วัตถุประสงค์	เป้าหมาย (ผลผลิตโครงการ)	งบประมาณ					ตัวชี้วัด (KPI)	ผลที่คาดว่าจะได้รับ	หน่วยงาน รับผิดชอบ
				๒๕๖๖ (บาท)	๒๕๖๗ (บาท)	๒๕๖๘ (บาท)	๒๕๖๙ (บาท)	๒๕๗๐ (บาท)			
๑	ก่อสร้างลานกีฬา บ้านสิงห์ไคล หมู่ที่ ๓	๑.เพื่อเป็นศูนย์รวมของ ประชาชน ๒.เพื่อส่งเสริมการออกกำลังกายเพื่อสุขภาพ และห่างไกล จากยาเสพติด	ก่อสร้างลานกีฬา จุดหนองแคน กว้าง ๑๕.๐๐ เมตร ยาว ๕๐.๐๐ เมตร N:๑๕.๗๔๗๙๕๕ E:๑๐๓.๖๔๙๓๔๘	-	-	-	-	๒๐๐,๐๐๐	ร้อยละของ ประชาชนที่มีการ พัฒนาคุณภาพ ชีวิตดีขึ้น	.ประชาชนมีการ พัฒนาคุณภาพ ชีวิตดีขึ้น	กองช่าง
๒	ก่อสร้างลานกีฬา บ้านหนองฮี หมู่ที่ ๖	๑.เพื่อเป็นศูนย์รวมของ ประชาชน ๒.เพื่อส่งเสริมการออกกำลังกายเพื่อสุขภาพ และห่างไกล จากยาเสพติด	ก่อสร้างลานกีฬา จุดคิบบุด N:๑๕.๗๔๙๒๕๑ E:๑๐๓.๖๑๘๑๔๐	-	๒๐๐,๐๐๐	-	-	-	ร้อยละของ ประชาชนที่มีการ พัฒนาคุณภาพ ชีวิตดีขึ้น	.ประชาชนมีการ พัฒนาคุณภาพ ชีวิตดีขึ้น	กองช่าง
๓	ก่อสร้างลานกีฬา บ้านเหล่า หมู่ที่ ๑๐	๑.เพื่อเป็นศูนย์รวมของ ประชาชน ๒.เพื่อส่งเสริมการออกกำลังกายเพื่อสุขภาพ และห่างไกล จากยาเสพติด	ก่อสร้างลานกีฬา จุดหนองเครือชูด N:๑๕.๗๔๘๐๑๕ E:๑๐๓.๖๐๙๑๐๓	-	-	-	-	๒๐๐,๐๐๐	ร้อยละของ ประชาชนที่มีการ พัฒนาคุณภาพ ชีวิตดีขึ้น	.ประชาชนมีการ พัฒนาคุณภาพ ชีวิตดีขึ้น	กองช่าง
๔	ปรับปรุงลานกีฬา ประจำหมู่บ้าน บ้านเหล่าดอกไม้ หมู่ที่ ๑๕	๑.เพื่อเป็นศูนย์รวมของ ประชาชน ๒.เพื่อส่งเสริมการออกกำลังกายเพื่อสุขภาพ และห่างไกล จากยาเสพติด	ปรับปรุงลานกีฬาประจำหมู่บ้าน กว้าง ๒๕.๐๐ เมตร ยาว ๓๐.๐๐ เมตร N : ๑๕.๗๖๙๔๐๓ E: ๑๐๓.๖๔๕๒๒๓	-	-	-	-	๒๐๐,๐๐๐	ร้อยละของ ประชาชนที่มีการ พัฒนาคุณภาพ ชีวิตดีขึ้น	.ประชาชนมีการ พัฒนาคุณภาพ ชีวิตดีขึ้น	กองช่าง
<b>รวมโครงการ</b>				๐ โครงการ	๑ โครงการ	๐ โครงการ	๐ โครงการ	๓ โครงการ			

(แผนพัฒนาท้องถิ่น พ.ศ. 2566-2570)

ก. ยุทธศาสตร์จังหวัด ที่ ๓ ยกระดับคุณภาพชีวิต และสร้างความเข้มแข็งของครอบครัว ชุมชนและสังคม

ข. ยุทธศาสตร์การพัฒนาขององค์กรปกครองส่วนท้องถิ่นในเขตจังหวัด ที่ ๒ สร้างความเข้มแข็งของครอบครัว ชุมชน และสังคม

๓. ยุทธศาสตร์ของ อปท. : ยุทธศาสตร์ที่ ๓ ด้านการศึกษา ศิลปะ วัฒนธรรม จารีต ประเพณีและภูมิปัญญาท้องถิ่น

๓.๑ แผนงาน การศึกษา

แบบ ผ. ๐๒/๑

ที่	โครงการ	วัตถุประสงค์	เป้าหมาย (ผลผลิตโครงการ)	งบประมาณ					ตัวชี้วัด (KPI)	ผลที่คาดว่าจะได้รับ	หน่วยงาน รับผิดชอบ
				๒๕๖๖ (บาท)	๒๕๖๗ (บาท)	๒๕๖๘ (บาท)	๒๕๖๙ (บาท)	๒๕๗๐ (บาท)			
๑	ปรับปรุงระบบ เสียงตามสาย ประจำหมู่บ้าน บ้านหนองช้าง หมู่ที่ ๕	เพื่อพัฒนา ประสิทธิภาพการ เผยแพร่ข้อมูล ข่าวสารในระดับ หมู่บ้าน	ปรับปรุงระบบเสียงตามสายประจำ หมู่บ้าน ตรวจเช็คสายฮอล ๕ จุด ดังนี้ จุดที่ ๑ ศาลาประชาคมกลางหมู่บ้าน จุดที่ ๒ บ้านนางทองดี วงษ์อามาตย์ จุดที่ ๓ บ้านนางอารีย์ สอนโยหา จุดที่ ๔ บ้านนายอำนาจ ลายโถ จุดที่ ๕ บ้านนายอ่อนสา ภาษี	-	๑๐,๐๐๐	-	-	-	ร้อยละของประชาชน มีความพึงพอใจต่อ การรับรู้ข้อมูลข่าวสาร	ประชาชนได้รับรู้ข้อมูล ข่าวสารทั่วถึงและทัน เหตุการณ์	กองช่าง
๒	ปรับปรุงระบบ เสียงตามสาย ประจำหมู่บ้าน บ้านอีเม้ง หมู่ที่ ๔	เพื่อพัฒนา ประสิทธิภาพการ เผยแพร่ข้อมูล ข่าวสารในระดับ หมู่บ้าน	ปรับปรุงระบบเสียงตามสายประจำ หมู่บ้าน ตรวจเช็คสายฮอล ๕ จุด ดังนี้ จุดที่ ๑ หน้าบ้านนายสมศรี อุ่นพวง จุดที่ ๒ หน้าบ้านนางบุญเลิง อุ่นพวง จุดที่ ๓ หน้าบ้านนายเสื่อ พิมพ์บอล จุดที่ ๔ หน้าบ้านนางสมภาร แสน มาตร	-	๑๐,๐๐๐	-	-	-	ร้อยละของประชาชน มีความพึงพอใจต่อ การรับรู้ข้อมูลข่าวสาร	ประชาชนได้รับรู้ข้อมูล ข่าวสารทั่วถึงและทัน เหตุการณ์	กองช่าง
<b>รวมโครงการ</b>				-	๒	-	-	-			
				โครงการ	โครงการ	โครงการ	โครงการ	โครงการ			

(แผนพัฒนาท้องถิ่น พ.ศ. 2566-2570)

ก. ยุทธศาสตร์จังหวัด ที่ ๕ รักษาความมั่นคงภายใน และการบริหารกิจการบ้านเมืองที่ดี

ข. ยุทธศาสตร์การพัฒนาขององค์กรปกครองส่วนท้องถิ่นในเขตจังหวัด ที่ ๔ สร้างเสริมสมรรถนะประชาชนและพลังทางสังคม

๔.ยุทธศาสตร์ของ อปท. : ยุทธศาสตร์ที่ ๔ ด้านการจัดระเบียบชุมชน/สังคม และการรักษาความสงบเรียบร้อย

๔.๒ แผนงาน การรักษาความสงบภายใน

แบบ ผ. ๐๒/๑

ที่	โครงการ	วัตถุประสงค์	เป้าหมาย (ผลผลิตโครงการ)	งบประมาณ					ตัวชี้วัด (KPI)	ผลที่คาดว่าจะได้รับ	หน่วยงาน รับผิดชอบ
				๒๕๖๖ (บาท)	๒๕๖๗ (บาท)	๒๕๖๘ (บาท)	๒๕๖๙ (บาท)	๒๕๗๐ (บาท)			
๑	ติดตั้งกล้องวงจรปิด บ้านเหนือ หมู่ที่ ๑๒	เพื่อยกระดับมาตรฐานความปลอดภัยในชีวิตและทรัพย์สินของประชาชน	ติดตั้งกล้องวงจรปิด ตามสี่แยก ดังนี้ จุดที่ ๑ แยกทางไป อบต.สิงห์โคก N : ๑๕.๗๓๑๑๓๙ E : ๑๐๓.๖๔๔๒๔๑ จุดที่ ๒ แยกหน้าบ้านนายประสาร โคตรราช N : ๑๕.๗๒๙๗๒๑ E : ๑๐๓.๖๔๐๓๕๕ จุดที่ ๓ แยก ศพด.บ้านเหนือ N : ๑๕.๗๓๑๗๕๑ E : ๑๐๓.๖๓๘๒๓๓ จุดที่ ๔ แยกบ้านนางลำเจียก โยธาจันทร์ N : ๑๕.๗๓๐๗๘๒ E : ๑๐๓.๖๓๘๗๗๕ จุดที่ ๕ แยกสนามกีฬาากลาง N : ๑๕.๗๓๒๐๖๐ E : ๑๐๓.๖๔๔๓๒๗	-	-	-	-	๑๐๐,๐๐๐	ร้อยละของประชาชนมีความพึงพอใจในความปลอดภัยในชีวิตและทรัพย์สิน	ประชาชนเกิดความมั่นใจในมาตรการรักษาความปลอดภัยในชีวิตและทรัพย์สินเพิ่มขึ้น	กองช่าง
<b>รวมโครงการ</b>				-	-	-	-	๑			
				โครงการ	โครงการ	โครงการ	โครงการ	โครงการ			



(แผนพัฒนาท้องถิ่น พ.ศ. 2566-2570)

แบบ ผ. ๐๑/๑

ยุทธศาสตร์/แผนงาน	ปี ๒๕๖๖		ปี ๒๕๖๗		ปี ๒๕๖๘		ปี ๒๕๖๙		ปี ๒๕๗๐		รวม ๕ ปี	
	จำนวนโครงการ	งบประมาณ (บาท)	จำนวนโครงการ	งบประมาณ (บาท)	จำนวนโครงการ	งบประมาณ (บาท)	จำนวนโครงการ	งบประมาณ (บาท)	จำนวนโครงการ	งบประมาณ (บาท)	จำนวนโครงการ	งบประมาณ (บาท)
<b>๔ ด้านการจัดระเบียบชุมชน/สังคม และการรักษาความสงบเรียบร้อย</b>												
๔.๑ แผนงาน บริหารงานทั่วไป	๐	๐	๐	๐	๐	๐	๐	๐	๐	๐	๐	๐
๔.๒ แผนงาน การรักษาความสงบภายใน	๑	๕,๙๙๒,๐๐๐	๐	๐	๐	๐	๐	๐	๐	๐	๑	๕,๙๙๒,๐๐๐
๔.๓ แผนงาน สาธารณสุข	๐	๐	๐	๐	๐	๐	๐	๐	๐	๐	๐	๐
๔.๔ แผนงาน สร้างความเข้มแข็งของชุมชน	๐	๐	๐	๐	๐	๐	๐	๐	๐	๐	๐	๐
<b>รวม</b>	<b>๑</b>	<b>๕,๙๙๒,๐๐๐</b>	<b>๐</b>	<b>๐</b>	<b>๐</b>	<b>๐</b>	<b>๐</b>	<b>๐</b>	<b>๐</b>	<b>๐</b>	<b>๑</b>	<b>๕,๙๙๒,๐๐๐</b>
<b>๕ ด้านการบริหารจัดการ และอนุรักษ์ทรัพยากรธรรมชาติและสิ่งแวดล้อม</b>												
๕.๑ แผนงาน การเกษตร	๐	๐	๐	๐	๐	๐	๐	๐	๐	๐	๐	๐
๕.๒ แผนงาน สาธารณสุข	๐	๐	๐	๐	๐	๐	๐	๐	๐	๐	๐	๐
<b>รวม</b>	<b>๐</b>	<b>๐</b>	<b>๐</b>	<b>๐</b>	<b>๐</b>	<b>๐</b>	<b>๐</b>	<b>๐</b>	<b>๐</b>	<b>๐</b>	<b>๐</b>	<b>๐</b>
<b>๖ พัฒนาระบบการบริหารกิจการที่ดี</b>												
๖.๑ แผนงาน บริหารงานทั่วไป	๐	๐	๐	๐	๐	๐	๐	๐	๐	๐	๐	๐
๖.๒ แผนงาน เศรษฐกิจและชุมชน	๐	๐	๐	๐	๐	๐	๐	๐	๐	๐	๐	๐
<b>รวม</b>	<b>๐</b>	<b>๐</b>	<b>๐</b>	<b>๐</b>	<b>๐</b>	<b>๐</b>	<b>๐</b>	<b>๐</b>	<b>๐</b>	<b>๐</b>	<b>๐</b>	<b>๐</b>
<b>สรุปโครงการและงบประมาณ แบบ ผ.๐๒/๒</b>	<b>๓๙</b>	<b>๕๗,๙๓๘,๑๐๐</b>	<b>๒</b>	<b>๑๕,๔๔๓,๐๐๐</b>	<b>๕</b>	<b>๑๔,๙๘๔,๐๐๐</b>	<b>๓</b>	<b>๑๑,๙๕๘,๖๐๐</b>	<b>๒</b>	<b>๖๐,๔๗๖,๐๐๐</b>	<b>๕๐</b>	<b>๑๕๔,๘๐๗,๗๐๐</b>

๖.รายละเอียดโครงการพัฒนา

รายละเอียดโครงการพัฒนา  
แผนพัฒนาท้องถิ่น (พ.ศ. ๒๕๖๖ - ๒๕๗๐)  
สำหรับ โครงการเกื้อหนุนคุณภาพขององค์กรปกครองส่วนท้องถิ่น  
องค์การบริหารส่วนตำบลหนองแวง

แบบ ผ. ๐๒/๒

- ค. ยุทธศาสตร์จังหวัด ที่ ๒ ส่งเสริมและพัฒนาการท่องเที่ยว การบริการ การค้า การผลิตและการลงทุน
- ง. ยุทธศาสตร์การพัฒนาขององค์กรปกครองส่วนท้องถิ่นในเขตจังหวัด ที่ ๑ พัฒนาการเชื่อมโยงเครือข่ายโครงสร้างพื้นฐาน
  - ๑. ยุทธศาสตร์ของ อปท. : ยุทธศาสตร์ที่ ๑ ด้านโครงสร้างพื้นฐาน
  - ๑.๑ แผนงาน เคหะและชุมชน

ที่	โครงการ	วัตถุประสงค์	เป้าหมาย (ผลผลิตโครงการ)	งบประมาณ					ตัวชี้วัด (KPI)	ผลที่คาดว่าจะได้รับ	หน่วยงานรับผิดชอบ
				๒๕๖๖ (บาท)	๒๕๖๗ (บาท)	๒๕๖๘ (บาท)	๒๕๖๙ (บาท)	๒๕๗๐ (บาท)			
๑	ก่อสร้างสนามฟุตบอลพร้อมลู่วิ่ง	๑.เพื่อส่งเสริมการออกกำลังกายเพื่อสุขภาพ และห่างไกลจากยาเสพติด	ก่อสร้างสนามฟุตบอลพร้อมลู่วิ่ง สนามกีฬา กลาง หมู่ที่ ๑๒ กว้าง ๙๓.๐๐ เมตร ยาว ๑๗๗.๓๙ เมตร N : ๑๕.๗๓๑๕๑๔ E: ๑๐๓.๖๔๔๙๐๕	-	-	๒,๘๘๔,๐๐๐	-	-	ร้อยละของประชาชนมีความพึงพอใจ	มีสนามฟุตบอลและลู่วิ่งที่ได้มาตรฐานสำหรับการออกกำลังกายของประชาชนในเขตพื้นที่ต.หนองแวง	- อบต.หนองแวง
๒.	พัฒนาแหล่งท่องเที่ยวหนองผึ่ง หมู่ที่ ๗ ตำบลหนองแวง	๑.เพื่อให้มีสถานที่ท่องเที่ยวและออกกำลังกาย เป็นศูนย์รวมของประชาชน ยุวชน เยาวชน ผู้สูงอายุ ๒.เพื่อส่งเสริมให้กลุ่มยุวชน เยาวชน และประชาชน ใช้เวลาว่างให้เป็นประโยชน์ร่วมกัน อันจะนำไปสู่การมีสุขภาพที่ดี	ก่อสร้างทางเดิน คสล. กว้าง ๓.๐๐ เมตร ความยาว ๕๗๐.๐๐ เมตร หนา ๐.๑๐ เมตร หรือมีพื้นที่ไม่น้อยกว่า ๑,๗๑๐.๐๐ ตารางเมตร N : ๑๕.๗๕๑๕๘๘ E: ๑๐๓.๖๐๒๙๔๗	๗๒๗,๐๐๐	-	-	-	-	ร้อยละของประชาชนมีการพัฒนาคุณภาพชีวิตดีขึ้น	๑.ประชาชนมีการพัฒนาคุณภาพชีวิตดีขึ้น	- อบต.หนองแวง
<b>รวมโครงการ</b>				<b>๑</b> โครงการ	<b>-</b> โครงการ	<b>๑</b> โครงการ	<b>-</b> โครงการ	<b>-</b> โครงการ			



๑. ยุทธศาสตร์ของ อปท. : ยุทธศาสตร์ที่ ๑ ด้านโครงสร้างพื้นฐาน

แบบ ผ. ๐๒/๑

๑.๒ แผนงาน อุทสาหกรรมและการโยธา

ที่	โครงการ	วัตถุประสงค์	เป้าหมาย (ผลผลิตโครงการ)	งบประมาณ					ตัวชี้วัด (KPI)	ผลที่คาดว่าจะ ได้รับ	หน่วยงาน รับผิดชอบ
				๒๕๖๖ (บาท)	๒๕๖๗ (บาท)	๒๕๖๘ (บาท)	๒๕๖๙ (บาท)	๒๕๗๐ (บาท)			
๑	เสริมผิว Asphaltic Concrete ถนนสาย บ้านหนองโตนไป บ้านแก่น้อย	๑.เพื่อประชาชนมี ถนนที่ได้มาตรฐาน ลดอุบัติเหตุทางถนน ๒.เพื่อเกษตรกรขนส่ง พืชผลทางการเกษตร ให้ได้รับความสะดวก ปลอดภัยยิ่งขึ้น	เสริมผิว Asphaltic Concrete ช่วงที่ ๑ กว้าง ๖.๐๐ เมตร ยาว ๔๓๐.๐๐ เมตร ช่วงที่ ๒ กว้าง ๕.๐๐ เมตร ยาว ๒,๒๒๐.๐๐ เมตร ความยาวรวม ๒,๖๕๐.๐๐ เมตร หรือมีพื้นที่ไม่น้อย กว่า ๑๓,๖๘๐.๐๐ ตารางเมตร N : ๑๕.๗๖๐๗๔๒ ถึง ๑๕.๗๗๓๑๑๕ E : ๑๐๓.๖๒๕๑๗๖ ถึง ๑๐๓.๖๒๕๓๕๔	๔,๘๓๙,๐๐๐	-	-	-	-	ร้อยละของ ประชาชนที่พึง พอใจ	การคมนาคม สะดวก รวดเร็ว และปลอดภัย ยิ่งขึ้น	- อบต.หนอง แวง - อบจ.ร้อยเอ็ด - จังหวัดร้อยเอ็ด - กรมทางหลวง ชนบท
๒	ก่อสร้างถนนผิวทาง ลาดยาง Asphaltic Concrete สายบ้าน หนองสระพัง หมู่ ๑๑ ถึง บ้านโพนงอย ต.เกษตรวิสัย	๑.เพื่อประชาชนมี ถนนที่ได้มาตรฐาน ลดอุบัติเหตุทางถนน ๒.เพื่อเกษตรกรขนส่ง พืชผลทางการเกษตร ให้ได้รับความสะดวก ปลอดภัยยิ่งขึ้น	ก่อสร้างถนนผิวทางลาดยาง Asphaltic Concrete สายบ้านหนองสระพัง หมู่ที่ ๑๑ ถึงบ้านโพนงอย ต. เกษตรวิสัย อ.เกษตรวิสัย จ.ร้อยเอ็ด ผิวถนนลาดยาง กว้าง ๖.๐๐ เมตร ยาว ๖,๔๐๐ เมตร (ยาวปีละ ๓,๒๐๐.๐๐ เมตร พื้นที่ถนน ๑๙,๒๐๐.๐๐ ตาราง เมตร) N ๑๕.๗๑๘๐๗๑ ถึง ๑๕.๗๒๐๔๗๙ E ๑๐๓.๖๔๐๗๓๒ ถึง ๑๐๓.๖๔๓๔๖๓	-	๙,๘๘๔,๐๐๐	-	-	-	ร้อยละของ ประชาชนที่พึง พอใจ	การคมนาคม สะดวก รวดเร็ว และปลอดภัย ยิ่งขึ้น	- อบต.หนอง แวง - อบจ.ร้อยเอ็ด - จังหวัดร้อยเอ็ด - กรมทางหลวง ชนบท
๓	ก่อสร้างถนน คอนกรีตเสริมเหล็ก สายบ้านเหนือ หมู่ ๑๒ ถึง บ้านสิงห์ โคก หมู่ ๑	๑.เพื่อประชาชนมี ถนนที่ได้มาตรฐาน ลดอุบัติเหตุทางถนน ๒.เพื่อเกษตรกรขนส่ง พืชผลทางการเกษตร ให้ได้รับความสะดวก ปลอดภัยยิ่งขึ้น	ก่อสร้างถนนคอนกรีตเสริมเหล็ก สายบ้านเหนือ หมู่ ๑๒ ถึง บ้านสิงห์โคก หมู่ ๑ ต.สิงห์โคก ขนาด ผิวจราจร กว้าง ๖ เมตร ระยะทาง ยาว ๙๖๐.๐๐ เมตร หนา ๐.๑๕ เมตร ลูกตั้งไหล่ทาง ๐.๓๐ เมตร	-	-	๓,๒๐๐,๐๐๐	-	-	ร้อยละของ ประชาชนที่พึง พอใจ	การคมนาคม สะดวก รวดเร็ว และปลอดภัย ยิ่งขึ้น	- อบต.หนอง แวง - อบจ.ร้อยเอ็ด - จังหวัดร้อยเอ็ด - กรมทางหลวง ชนบท

๑. ยุทธศาสตร์ของ อปท. : ยุทธศาสตร์ที่ ๑ ด้านโครงสร้างพื้นฐาน

แบบ ผ. ๐๒/๒

๑.๒ แผนงาน อุตสาหกรรมและการโยธา (ต่อ)

ที่	โครงการ	วัตถุประสงค์	เป้าหมาย (ผลผลิตโครงการ)	งบประมาณ					ตัวชี้วัด (KPI)	ผลที่คาดว่าจะ ได้รับ	หน่วยงาน รับผิดชอบ
				๒๕๖๖ (บาท)	๒๕๖๗ (บาท)	๒๕๖๘ (บาท)	๒๕๖๙ (บาท)	๒๕๗๐ (บาท)			
๔	เสริมผิว Asphaltic Concrete สายบ้านเหนือไปบ้านเหนือ	๑.เพื่อประชาชนมีถนนที่ได้มาตรฐานลดอุบัติเหตุทางถนน ๒.เพื่อเกษตรกรขนส่งพืชผลทางการเกษตรให้ได้รับความสะดวกปลอดภัยยิ่งขึ้น	เสริมผิว Asphaltic Concrete สายบ้านเหนือไปบ้านเหนืออี กว้าง ๕.๐๐ เมตร ยาว ๒,๘๕๕.๐๐ เมตร หรือมีพื้นที่ไม่น้อยกว่า ๑๔,๒๗๕.๐๐ ตารางเมตร N : ๑๕.๗๓๒๘๘๐ ถึง ๑๕.๗๕๐๗๕๗ E : ๑๐๓.๖๓๕๗๔๖ ถึง ๑๐๓.๖๒๑๗๑๘	-	-	-	๕,๐๕๗,๗๐๐	-	ร้อยละของประชาชนที่พึงพอใจ	การคมนาคมสะดวก รวดเร็ว และปลอดภัยยิ่งขึ้น	- อบต.หนองแขวง - อบจ.ร้อยเอ็ด - จังหวัดร้อยเอ็ด - กรมทางหลวงชนบท
๕	ก่อสร้างถนนคอนกรีตเสริมเหล็ก สายจากบ้านหนองช้าง หมู่ ๕ ไปบ้านเหล่า หมู่ ๑๐	๑.เพื่อประชาชนมีถนนที่ได้มาตรฐานลดอุบัติเหตุทางถนน ๒.เพื่อเกษตรกรขนส่งพืชผลทางการเกษตรให้ได้รับความสะดวกปลอดภัยยิ่งขึ้น	ก่อสร้างถนนคอนกรีตเสริมเหล็ก ขนาดผิวจราจรกว้าง ๕ เมตร ระยะทาง ยาว ๒,๒๙๐.๐๐ เมตร หนา ๐.๑๕ เมตร ลูกกรงไหล่ทาง ๐.๕๐ เมตร หรือมีพื้นที่ไม่น้อยกว่า ๑๑,๔๕๐.๐๐ ตารางเมตร N : ๑๕.๗๗๒๓๖๕ ถึง ๑๕.๗๕๔๕๗๕ E:๑๐๓.๖๒๑๑๒๒ ถึง ๑๐๓๖๐๙๙๓๕	๖,๘๘๐,๐๐๐	-	-	-	-	ร้อยละของประชาชนที่พึงพอใจ	การคมนาคมสะดวก รวดเร็ว และปลอดภัยยิ่งขึ้น	- อบต.หนองแขวง - อบจ.ร้อยเอ็ด - จังหวัดร้อยเอ็ด - กรมทางหลวงชนบท
๖	ก่อสร้างถนนผิวทางลาดยาง Asphaltic Concrete คันคูหนองแขวงใหญ่	๑.เพื่อประชาชนมีถนนที่ได้มาตรฐานลดอุบัติเหตุทางถนน ๒.เพื่อเกษตรกรขนส่งพืชผลทางการเกษตรให้ได้รับความสะดวกปลอดภัยยิ่งขึ้น	ก่อสร้างถนนผิวลาดยาง Asphaltic Concrete ถนนคันคูรอบหนองแขวงใหญ่ ผิวจราจร Asphaltic Concrete กว้าง ๖.๐๐ เมตร ยาว ๑,๕๐๐.๐๐ เมตร พื้นที่ถนน ๙,๐๐๐.๐๐ ตารางเมตร N : ๑๕.๗๒๐๒๘๐ E : ๑๐๓.๖๔๓๔๘๙	-	๕,๕๕๙,๐๐๐	-	-	-	ร้อยละของประชาชนมีความพึงพอใจในการเดินทางที่สะดวก และ น้ำหนักการ	๑.ประชาชนเดินทางสะดวกและลดอุบัติเหตุ ๒.ประชาชนมีสถานที่ออกกำลังกาย	กองช่าง

๑. ยุทธศาสตร์ของ อปท. : ยุทธศาสตร์ที่ ๑ ด้านโครงสร้างพื้นฐาน

แบบ ผ. ๐๒/๒

๑.๒ แผนงาน อุตสาหกรรมและการโยธา (ต่อ)

ที่	โครงการ	วัตถุประสงค์	เป้าหมาย (ผลผลิตโครงการ)	งบประมาณ					ตัวชี้วัด (KPI)	ผลที่คาดว่าจะ ได้รับ	หน่วยงาน รับผิดชอบ
				๒๕๖๖ (บาท)	๒๕๖๗ (บาท)	๒๕๖๘ (บาท)	๒๕๖๙ (บาท)	๒๕๗๐ (บาท)			
๗	ก่อสร้างถนนคอนกรีตเสริมเหล็ก ถนนคันคู่อ่างเก็บน้ำหนองแวงใหญ่ หมู่ที่ ๑	๑.เพื่อให้ประชาชนมีความสะดวกและปลอดภัยในการใช้ถนน	ก่อสร้างถนนคอนกรีตเสริมเหล็ก ถนนคันคู่อ่างเก็บน้ำหนองแวงใหญ่ หมู่ที่ ๑ ผิวถนน กว้าง ๕.๐๐ เมตร ยาว ๑,๘๐๐.๐๐ เมตร ไหล่ทางข้างละ ๐.๕๐ เมตรพื้นที่ถนน ๙,๐๐๐.๐๐ ตารางเมตร N : ๑๕.๗๒๑๓๓๓ ถึง ๑๕.๗๒๐๔๗๗ E:๑๐๓.๖๔๓๔๘๐ ถึง ๑๐๓.๖๔๓๔๖๓	-	-	-	๕,๕๘๐,๐๐๐	-	ร้อยละของประชาชนมีความพึงพอใจในการเดินทางที่สะดวก	๑.ประชาชนเดินทางสะดวกและลดอุบัติเหตุ	กองช่าง
๘	ก่อสร้างถนนคอนกรีตเสริมเหล็ก สายบ้านอีเม้งไปบ้านโคกมอญ	๑.เพื่อประชาชนมีถนนที่ได้มาตรฐานลดอุบัติเหตุทางถนน ๒.เพื่อเกษตรกรขนส่งพืชผลทางการเกษตรให้ได้รับความสะดวกปลอดภัยยิ่งขึ้น	ก่อสร้างถนนคอนกรีตเสริมเหล็ก พื้นที่ผิวจราจร กว้าง ๕.๐๐ เมตร ระยะทาง ยาว ๔๖๕.๐๐ เมตร หนา ๐.๑๕ ม. ลูกกรงไหล่ทาง ๐.๕๐ ม. หรือมีพื้นที่ไม่น้อยกว่า ๒,๓๒๕.๐๐ ตารางเมตร N:๑๕.๗๗๐๔๕๒ ถึง ๑๕.๗๗๔๒๙๒ E:๑๐๓.๖๖๗๕๑๔ ถึง ๑๐๓.๖๖๘๑๕๖	๑,๔๐๗,๗๐๐	-	-	-	-	ร้อยละของประชาชนที่พึงพอใจ	การคมนาคมของประชาชนสะดวกรวดเร็วและปลอดภัยยิ่งขึ้น	- อบต.หนองแวง - อบจ.ร้อยเอ็ด - จังหวัดร้อยเอ็ด - กรมทางหลวงชนบท
๙	ระบบทางระบายน้ำ พร้อมถนนผิวจราจรคอนกรีตเสริมเหล็ก บ้านหนองผึ่ง หมู่ที่ ๗	๑.เพื่อประชาชนมีถนนที่ได้มาตรฐานลดอุบัติเหตุทางถนน ๒.เพื่อเกษตรกรขนส่งพืชผลทางการเกษตรให้ได้รับความสะดวกปลอดภัยยิ่งขึ้น	ระบบทางระบายน้ำ พร้อมถนนผิวจราจรคอนกรีตเสริมเหล็ก บริเวณข้างด้านทิศเหนือและทิศตะวันตกของวัดสว่างโพธิ์ศรี วางท่อระบายน้ำ คสล. ขนาดเส้นผ่าศูนย์กลาง ๑.๐๐x๑.๐๐ เมตร ยาวรวม ๗๕.๐๐ เมตร พร้อมอาคารบ่อกักน้ำ คสล. ๖ จุด พร้อมก่อสร้างถนน คสล.กว้าง ๔.๐๐ เมตร ยาว ๓๕.๐๐ เมตร หนา ๐.๑๕ เมตร ไหล่ทางข้างละ ๐.๓๐ เมตร N : ๑๕.๗๕๐๘๔๖ ถึง ๑๕.๗๕๑๖๖๗ E: ๑๐๓.๖๐๔๒๓๔ ถึง ๑๐๓.๖๐๔๘๓๗	๖๑๘,๐๐๐	-	-	-	-	ร้อยละของประชาชนมีความพึงพอใจ	ลดปัญหาน้ำท่วมขังภายในหมู่บ้านและสภาพแวดล้อมชุมชนดีขึ้น	กองช่าง

ว๑. ยุทธศาสตร์ของ อปท. : ยุทธศาสตร์ที่ ๑ ด้านโครงสร้างพื้นฐาน

แบบ ผ. ๐๒/๒

๑.๒ แผนงาน อุตสาหกรรมและการโยธา (ต่อ)

ที่	โครงการ	วัตถุประสงค์	เป้าหมาย (ผลผลิตโครงการ)	งบประมาณ					ตัวชี้วัด (KPI)	ผลที่คาดว่าจะ ได้รับ	หน่วยงาน รับผิดชอบ
				๒๕๖๖ (บาท)	๒๕๖๗ (บาท)	๒๕๖๘ (บาท)	๒๕๖๙ (บาท)	๒๕๗๐ (บาท)			
๑๐	ก่อสร้างถนนผิวทางลาดยาง Asphaltic Concrete บ้านหัวหนอง หมู่ ๙	๑.เพื่อประชาชนมีถนนที่ได้มาตรฐานลดอุบัติเหตุทางถนน ๒.เพื่อเกษตรกรขนส่งพืชผลทางการเกษตรให้ได้รับความสะดวกปลอดภัยยิ่งขึ้น	ก่อสร้างถนนผิวทางลาดยาง Asphaltic Concrete สายจากที่นาทางสุธินันท์ แก้วสุวรรณ ถึงสะพานมียาชาว่า ฝัถนนลาดยาง กว้าง ๖.๐๐ เมตร ยาว ๒,๐๐๐.๐๐ เมตร N : ๑๕.๗๖๐๗๔๒ ถึง ๑๕.๗๗๓๑๑๕ E : ๑๐๓.๖๒๕๑๗๖ ถึง ๑๐๓.๖๒๕๓๕๔	-	-	๔,๒๐๐,๐๐๐	-	-	ร้อยละของประชาชนมีความพึงพอใจในการเดินทางที่สะดวก	ทำให้ประชาชนเดินทางสะดวกและลดอุบัติเหตุ	- อบต.หนองแวง - อบจ.ร้อยเอ็ด - จังหวัดร้อยเอ็ด - กรมทางหลวงชนบท
๑๑	เสริมผิวทางลาดยาง Asphaltic Concrete บ้านเหนือ หมู่ที่ ๑๒	๑.เพื่อประชาชนมีถนนที่ได้มาตรฐานลดอุบัติเหตุทางถนน ๒.เพื่อเกษตรกรขนส่งพืชผลทางการเกษตรให้ได้รับความสะดวกปลอดภัยยิ่งขึ้น	เสริมผิวทางลาดยาง Asphaltic Concrete จากสายบ้านนายประสพ คำหารพล ถึงบ้านนายคำตัน สีระวัตร กว้าง ๕.๐๐ ม. ยาว ๒๗๒.๐๐ ม. N:๑๕.๗๒๕๗๓๑ E:๑๐๓.๖๔๐๔๐๐	-	-	-	-	๔๗๖,๐๐๐	ร้อยละของประชาชนมีความพึงพอใจในการเดินทางที่สะดวก	ประชาชนเดินทางสะดวกและลดอุบัติเหตุ	กองช่าง
๑๒	ก่อสร้างถนนผิวทางลาดยาง Asphaltic Concrete บ้านดอนกอย หมู่ที่ ๑๓	๑.เพื่อประชาชนมีถนนที่ได้มาตรฐานลดอุบัติเหตุทางถนน ๒.เพื่อเกษตรกรขนส่งพืชผลทางการเกษตรให้ได้รับความสะดวกปลอดภัยยิ่งขึ้น	พื้นที่ผิวถนน Asphaltic Concrete จากโรงสีชุมชน ถึงสี่แยกบ้านสิงห์ไคล ระยะทางยาว ๖๒๙.๐๐ เมตร กว้าง ๖.๐๐ เมตร N:๑๕.๗๕๕๓๐๙๗ ถึง ๑๕.๗๕๕๓๐๕ E:๑๐๓.๖๑๔๔๗๑ ถึง ๑๐๓.๖๑๔๔๗๖	-	-	-	๑,๓๒๐,๙๐๐	-	ร้อยละของประชาชนมีความพึงพอใจในการเดินทางที่สะดวก	ทำให้ประชาชนเดินทางสะดวกและลดอุบัติเหตุ	- อบต.หนองแวง - อบจ.ร้อยเอ็ด - จังหวัดร้อยเอ็ด - กรมทางหลวงชนบท

๑. ยุทธศาสตร์ของ อปท. : ยุทธศาสตร์ที่ ๑ ด้านโครงสร้างพื้นฐาน

แบบ ผ. ๐๒/๒

๑.๒ แผนงาน อุตสาหกรรมและการโยธา (ต่อ)

ที่	โครงการ	วัตถุประสงค์	เป้าหมาย (ผลผลิตโครงการ)	งบประมาณ					ตัวชี้วัด (KPI)	ผลที่คาดว่าจะ ได้รับ	หน่วยงาน รับผิดชอบ
				๒๕๖๖ (บาท)	๒๕๖๗ (บาท)	๒๕๖๘ (บาท)	๒๕๖๙ (บาท)	๒๕๗๐ (บาท)			
๑๓	ก่อสร้างถนนผิว ทางลาดยาง Asphaltic Concrete บ้านป่าม่วง หมู่ที่ ๑๔	๑.เพื่อประชาชนมี ถนนที่ได้มาตรฐาน ลดอุบัติเหตุทางถนน ๒.เพื่อเกษตรกรขนส่ง พืชผลทางการเกษตร ให้ได้รับความสะดวก ปลอดภัยยิ่งขึ้น	พื้นที่ผิวถนน Asphaltic Concrete จากถนน เส้นบ้านหนองสระพัง-บ้านเหนือ ถึง โรงเรียน บ้านหัวหนองแวง ระยะทางยาว ๒,๐๐๐.๐๐ เมตร กว้าง ๖.๐๐ เมตร N:๑๕.๗๑๘๐๕๕ ถึง ๑๕.๗๑๘๑๐๘ E:๑๐๓.๖๔๐๖๘๑ ถึง ๑๐๓.๖๔๐๗๕๒	-	-	๔,๒๐๐,๐๐๐	-	-	ร้อยละของ ประชาชนมี ความพึงพอใจ ในการเดินทาง ที่สะดวก	ทำให้ประชาชน เดินทางสะดวก และลดอุบัติเหตุ	- อบต.หนอง แวง - อบจ. ร้อยเอ็ด - จังหวัด ร้อยเอ็ด - กรมทาง หลวงชนบท
๑๔	ก่อสร้างระบบ ประปาแบบป๊อก แท็งค์ขนาดกลาง ในบัญชีนวัตกรรม ไทย หมู่ที่ ๗	๑.เพื่อแก้ไขปัญหา การขาดแคลนน้ำ บริโภคและอุปโภค ของประชาชนใน หมู่บ้าน	ก่อสร้างระบบประปาแบบป๊อกแท็งค์ขนาด กลางในบัญชีนวัตกรรมไทย ของสำนัก งบประมาณ POG ระบบขนาดกลาง size M รองรับ ๕๑ – ๑๒๐ คริวเรือน กำลั้งการผลิต ๗.๐๐ ลบ.ม./ชม. N : ๑๕.๗๕๐๕๑๔ E: ๑๐๓.๖๔๐๐๗	๓,๒๙๙,๔๐๐	-	-	-	-	ร้อยละของ ครัวเรือนมีน้ำใช้ เพื่อบริโภค/ อุปโภคเพียงพอ ตลอดทั้งปี	๑.ครัวเรือนมี น้ำประปาคุณภาพ ดีใช้เพื่ออุปโภค- บริโภคได้อย่าง เพียงพอ	กองช่าง
๑๕	ก่อสร้างระบบ ประปาหมู่บ้าน แบบผิวดินขนาด ใหญ่ บ้านหัว หนองแวง หมู่ที่ ๑	๑.เพื่อแก้ไขปัญหา การขาดแคลนน้ำ บริโภคและอุปโภค ของประชาชนใน หมู่บ้าน	ก่อสร้างระบบประปาหมู่บ้าน แบบผิวดินขนาด ใหญ่ มีปริมาณท่อถึงสูง ขนาด ๓๐ ลบ.ม. ระบบกรองน้ำผิวดิน ขนาด ๑๐ ลบ.ม./ชม. ถังน้ำใส ขนาด ๑๐๐ ลบ.ม. N : ๑๕.๗๑๘๕๒๑ E: ๑๐๓.๖๔๖๓๔๖	๓,๗๔๔,๐๐๐	-	-	-	-	ร้อยละของ ครัวเรือนมีน้ำใช้ เพื่อบริโภค/ อุปโภคเพียงพอ ตลอดทั้งปี	๑.ครัวเรือนมี น้ำประปาคุณภาพ ดีใช้เพื่ออุปโภค- บริโภคได้อย่าง เพียงพอ	กองช่าง

๑. ยุทธศาสตร์ของ อปท. : ยุทธศาสตร์ที่ ๑ ด้านโครงสร้างพื้นฐาน

แบบ ผ. ๐๒/๒

๑.๒ แผนงาน อุตสาหกรรมและการโยธา (ต่อ)

ที่	โครงการ	วัตถุประสงค์	เป้าหมาย (ผลผลิตโครงการ)	งบประมาณ					ตัวชี้วัด (KPI)	ผลที่คาดว่าจะ ได้รับ	หน่วยงาน รับผิดชอบ
				๒๕๖๖ (บาท)	๒๕๖๗ (บาท)	๒๕๖๘ (บาท)	๒๕๖๙ (บาท)	๒๕๗๐ (บาท)			
๑๖	ก่อสร้างระบบ ประปาหมู่บ้าน แบบฝิวดินขนาด กลาง บ้านหนอง โตน หมู่ที่ ๘	๑.เพื่อแก้ไขปัญหา การขาดแคลนน้ำ บริโภคและอุปโภค ของประชาชนใน หมู่บ้าน	ก่อสร้างระบบประปาหมู่บ้าน แบบฝิวดินขนาด กลาง มีปริมาณให้อ่างสูง ขนาด ๑๕ ลบ.ม. ระบบกรองน้ำฝิวดิน ขนาด ๕ ลบ.ม./ชม. ถึง น้ำใส ขนาด ๒๕ ลบ.ม. N : ๑๕.๗๕๘๗๕๘ E: ๑๐๓.๖๒๖๖๔๒	๒,๔๕๖,๐๐๐	-	-	-	-	ร้อยละของ ครัวเรือนมีน้ำใช้ เพื่อบริโภค/ อุปโภคเพียงพอ ตลอดทั้งปี	๑.ครัวเรือนมี น้ำประปาคุณภาพ ดีใช้เพื่ออุปโภค- บริโภคได้อย่าง เพียงพอ	กองช่าง
๑๗	ก่อสร้างระบบ ประปาหมู่บ้าน แบบฝิวดินขนาด ใหญ่ บ้านเหล่า หมู่ที่ ๑๐	๑.เพื่อแก้ไขปัญหา การขาดแคลนน้ำ บริโภคและอุปโภค ของประชาชนใน หมู่บ้าน	ก่อสร้างระบบประปาหมู่บ้าน แบบฝิวดินขนาด ใหญ่ มีปริมาณให้อ่างสูง ขนาด ๓๐ ลบ.ม. ระบบกรองน้ำฝิวดิน ขนาด ๑๐ ลบ.ม./ชม. ถึงน้ำใส ขนาด ๑๐๐ ลบ.ม. N : ๑๕.๗๔๗๘๘๐ E: ๑๐๓.๖๐๘๘๕๖	๓,๗๔๔,๐๐๐	-	-	-	-	ร้อยละของ ครัวเรือนมีน้ำใช้ เพื่อบริโภค/ อุปโภคเพียงพอ ตลอดทั้งปี	๑.ครัวเรือนมี น้ำประปาคุณภาพ ดีใช้เพื่ออุปโภค- บริโภคได้อย่าง เพียงพอ	กองช่าง
๑๘	ก่อสร้างถนน คอนกรีตเสริม เหล็กสายบ้าน หนองข้างไปบ้าน หัวหนอง	๑.เพื่อประชาชนมี ถนนที่ได้มาตรฐาน ลดอุบัติเหตุทางถนน ๒.เพื่อเกษตรกรขนส่ง พืชผลทางการเกษตร ให้ได้รับความสะดวก ปลอดภัยยิ่งขึ้น	พื้นที่ผิวจราจร คสล. กว้าง ๕.๐๐ เมตร ยาว ๓๖๕.๐๐ เมตร หนา ๐.๑๕ เมตร ไหล่ทางข้าง ละ ๐.๕๐ เมตร หรือมีพื้นที่ไม่น้อยกว่า ๑,๘๒๕.๐๐ ตารางเมตร N:๑๕.๗๗๒๔๓๑ ถึง ๑๕.๗๗๒๕๕๗ E:๑๐๓.๖๑๙๐๑๗ ถึง ๑๐๓.๖๑๙๕๕๗	๑,๑๐๕,๖๐๐	-	-	-	-	ร้อยละของ ประชาชนมี ความพึงพอใจ ในการเดินทาง ที่สะดวก	ทำให้ประชาชน เดินทางสะดวก และลดอุบัติเหตุ	- อบต.หนอง แวง - อบจ. ร้อยเอ็ด - จังหวัด ร้อยเอ็ด - กรมทาง หลวงชนบท

๑. ยุทธศาสตร์ของ อปท. : ยุทธศาสตร์ที่ ๑ ด้านโครงสร้างพื้นฐาน

แบบ ผ. ๐๒/๒

๑.๒ แผนงาน อุตสาหกรรมและการโยธา (ต่อ)

ที่	โครงการ	วัตถุประสงค์	เป้าหมาย (ผลผลิตโครงการ)	งบประมาณ					ตัวชี้วัด (KPI)	ผลที่คาดว่าจะ ได้รับ	หน่วยงาน รับผิดชอบ
				๒๕๖๖ (บาท)	๒๕๖๗ (บาท)	๒๕๖๘ (บาท)	๒๕๖๙ (บาท)	๒๕๗๐ (บาท)			
๑๙	ก่อสร้างถนนคอนกรีตเสริมเหล็กสายบ้านหนองอีเม้งไปบ้านสิงห์โคก	๑.เพื่อประชาชนมีถนนที่ได้มาตรฐาน ๒.เพื่อเกษตรกรขนส่งพืชผลทางการเกษตรให้ได้รับความสะดวกปลอดภัยยิ่งขึ้น	พื้นที่ผิวจราจร คสล. กว้าง ๕.๐๐ เมตร ยาว ๒,๓๖๐.๐๐ เมตร หนา ๐.๑๕ เมตร ไหล่ทางข้างละ ๐.๕๐ เมตร หรือมีพื้นที่ไม่น้อยกว่า ๑๑,๘๐๐.๐๐ ตารางเมตร N:๑๕.๗๕๖๓๕๗ ถึง ๑๕.๖๖๓๖๗๒ E:๑๐๓.๗๓๔๖๖๕ ถึง ๑๐๓.๖๖๓๕๒๓	๗,๑๒๑,๙๐๐	-	-	-	-	ร้อยละของประชาชนมีความพึงพอใจในการเดินทางที่สะดวก	ทำให้ประชาชนเดินทางสะดวกและลดอุบัติเหตุ	- อบต.หนองแขวง - อบจ.ร้อยเอ็ด - จังหวัดร้อยเอ็ด
๒๐	จัดซื้อเครื่องผลิตน้ำประปาที่มีมาตรฐานเพิ่มเติมอากาศแบบน้ำหมูนวนและระบบล้างยอนสารกรองอัตโนมัติ บ้านสิงห์โคก หมู่ที่ ๓	๑.เพื่อแก้ไขปัญหาการขาดแคลนน้ำบริโภคและอุปโภคของประชาชนในหมู่บ้าน	จัดซื้อเครื่องผลิตน้ำประปาที่มีมาตรฐานเพิ่มเติมอากาศแบบน้ำหมูนวนและระบบล้างยอนสารกรองอัตโนมัติ ขนาดใหญ่ ๑๐ ลูกบาศก์เมตรต่อชั่วโมง บ้านสิงห์โคก หมู่ที่ ๓ ตำบลหนองแขวง องค์การบริหารส่วนตำบลหนองแขวง อำเภอเกษตรวิสัย จังหวัดร้อยเอ็ด N:๑๕.๗๕๕๗๗๑ E:๑๐๓.๖๔๙๘๙๖	๘๙๐,๐๐๐	-	-	-	-	ร้อยละของครัวเรือนมีน้ำประปาดื่มดื่มน้ำใช้เพื่อบริโภค/อุปโภคเพียงพอตลอดทั้งปี	๑.ครัวเรือนมีน้ำประปาดื่มดื่มน้ำใช้เพื่ออุปโภค-บริโภคได้อย่างเพียงพอ	กองช่าง
๒๑	จัดซื้อเครื่องผลิตน้ำประปาที่มีมาตรฐานเพิ่มเติมอากาศแบบน้ำหมูนวนและระบบล้างยอนสารกรองอัตโนมัติ บ้านหนองผึ่ง หมู่ที่ ๗	๑.เพื่อแก้ไขปัญหาการขาดแคลนน้ำบริโภคและอุปโภคของประชาชนในหมู่บ้าน	จัดซื้อเครื่องผลิตน้ำประปาที่มีมาตรฐานเพิ่มเติมอากาศแบบน้ำหมูนวนและระบบล้างยอนสารกรองอัตโนมัติ ขนาดใหญ่ ๑๐ ลูกบาศก์เมตรต่อชั่วโมง บ้านหนองผึ่ง หมู่ที่ ๗ ตำบลหนองแขวง องค์การบริหารส่วนตำบลหนองแขวง อำเภอเกษตรวิสัย จังหวัดร้อยเอ็ด N:๑๕.๗๕๐๖๑๖ E:๑๐๓.๖๐๔๐๖๒	๘๙๐,๐๐๐	-	-	-	-	ร้อยละของครัวเรือนมีน้ำประปาดื่มดื่มน้ำใช้เพื่อบริโภค/อุปโภคเพียงพอตลอดทั้งปี	๑.ครัวเรือนมีน้ำประปาดื่มดื่มน้ำใช้เพื่ออุปโภค-บริโภคได้อย่างเพียงพอ	กองช่าง

๑. ยุทธศาสตร์ของ อปท. : ยุทธศาสตร์ที่ ๑ ด้านโครงสร้างพื้นฐาน

แบบ ผ. ๐๒/๒

๑.๒ แผนงาน อุตสาหกรรมและการโยธา (ต่อ)

ที่	โครงการ	วัตถุประสงค์	เป้าหมาย (ผลผลิตโครงการ)	งบประมาณ					ตัวชี้วัด (KPI)	ผลที่คาดว่าจะ ได้รับ	หน่วยงาน รับผิดชอบ
				๒๕๖๖ (บาท)	๒๕๖๗ (บาท)	๒๕๖๘ (บาท)	๒๕๖๙ (บาท)	๒๕๗๐ (บาท)			
๒๒	จัดซื้อเครื่องผลิตน้ำประปาที่มีถาดเติมอากาศแบบน้ำหมุนวนและระบบล้างย้อนสารกรองอัตโนมัติ บ้านหัวหนอง หมู่ที่ ๙	๑.เพื่อแก้ไขปัญหาการขาดแคลนน้ำบริโภคและอุปโภคของประชาชนในหมู่บ้าน	จัดซื้อเครื่องผลิตน้ำประปาที่มีถาดเติมอากาศแบบน้ำหมุนวนและระบบล้างย้อนสารกรองอัตโนมัติ ขนาดใหญ่ ๑๐ ลูกบาศก์เมตรต่อชั่วโมง บ้านหัวหนอง หมู่ที่ ๙ ตำบลหนองแวง เกษตรวิสัย จังหวัดร้อยเอ็ด N:๑๕. ๗๕๙๐๔๙ E:๑๐๓.๖๐๘๓๕๖	๘๙๐,๐๐๐	-	-	-	-	ร้อยละของครัวเรือนมีน้ำประปาคุณภาพดีใช้เพื่อบริโภค/อุปโภคเพียงพอตลอดทั้งปี	๑.ครัวเรือนมีน้ำประปาคุณภาพดีใช้เพื่ออุปโภค-บริโภคได้อย่างเพียงพอ	กองช่าง
๒๓	จัดซื้อเครื่องผลิตน้ำประปาที่มีถาดเติมอากาศแบบน้ำหมุนวนและระบบล้างย้อนสารกรองอัตโนมัติ บ้านเหนือ หมู่ที่ ๑๒	๑.เพื่อแก้ไขปัญหาการขาดแคลนน้ำบริโภคและอุปโภคของประชาชนในหมู่บ้าน	จัดซื้อเครื่องผลิตน้ำประปาที่มีถาดเติมอากาศแบบน้ำหมุนวนและระบบล้างย้อนสารกรองอัตโนมัติ ขนาด ๑๐ ลูกบาศก์เมตร / ชั่วโมง และถังเก็บน้ำ ๓๐ ลูกบาศก์เมตร บ้านเหนือ หมู่ที่ ๑๒ จุดสนามกีฬากลาง N:๑๕. ๗๓๑๗๗๕ E:๑๐๓.๖๔๔๔๔๓	๑,๒๘๘,๐๐๐	-	-	-	-	ร้อยละของครัวเรือนมีน้ำประปาคุณภาพดีใช้เพื่ออุปโภค/อุปโภคเพียงพอตลอดทั้งปี	๑.ครัวเรือนมีน้ำประปาคุณภาพดีใช้เพื่ออุปโภค-บริโภคได้อย่างเพียงพอ	กองช่าง
<b>รวมโครงการ</b>				<b>๑๔ โครงการ</b>	<b>๒ โครงการ</b>	<b>๓ โครงการ</b>	<b>๓ โครงการ</b>	<b>๑ โครงการ</b>			



๑. ยุทธศาสตร์ของ อปท. : ยุทธศาสตร์ที่ ๑ ด้านโครงสร้างพื้นฐาน

แบบ ผ. ๐๒/๒

๑.๓ แผนงาน การเกษตร

ที่	โครงการ	วัตถุประสงค์	เป้าหมาย (ผลผลิตโครงการ)	งบประมาณ					ตัวชี้วัด (KPI)	ผลที่คาดว่าจะได้รับ	หน่วยงาน รับผิดชอบ
				๒๕๖๖ (บาท)	๒๕๖๗ (บาท)	๒๕๖๘ (บาท)	๒๕๖๙ (บาท)	๒๕๗๐ (บาท)			
๑	ขุดลอกคลอง ปรับปรุงคันคูคลอง ลำเสียน้อย บ้าน หัวหนองแวง หมู่ที่ ๑ จุดสะพานวัง แสง – ฝ่าย มข. หนองบักไซ้	๑.เพื่อขุดลอกสระน้ำเดิม ให้มีความลึกเพิ่มขึ้นเพื่อ เพิ่มปริมาณการกักเก็บน้ำ ๒.เพื่อเพิ่มปริมาณการกัก เก็บน้ำไว้ใช้เพื่ออุปโภค- บริโภค ในการประกอบ อาชีพการเกษตรและเลี้ยง สัตว์ในฤดูแล้ง ๓.เพื่อให้มีคันคูคลองใช้ สัญจรไปมา ประชาชน ได้รับความสะดวก ปลอดภัยยิ่งขึ้น	มีปริมาณงาน กั้นคลองกว้าง ๙.๐๐ เมตร ปากกว้าง ๑๖.๐๐ เมตร ยาว ๑,๐๐๐.๐๐ เมตร ลึก ๑.๐๐ เมตร มี ปริมาตรดินขุด ๙,๐๐๐.๐๐ ลูกบาศก์เมตร ลูกรั้งคันคลอง กว้างข้าง ละ ๕.๐๐ เมตร. หนาเฉลี่ย ๐.๑๕ เมตร N : ๑๕.๗๐๐๘๘๑ E : ๑๐๓.๖๓๐๗๘๙	๔๙๙,๐๐๐	-	-	-	-	ร้อยละของ ครัวเรือนมีน้ำ ใช้เพื่อบริโภค/ อุปโภค เพียงพตลอด ทั้งปี	๑.ประชาชนที่ประสบปัญหาภัยแล้ง ได้รับการแก้ไขปัญหาก็แล้ง ๒.สามารถเพิ่มปริมาณการกักเก็บน้ำไว้ ใช้เพื่ออุปโภค-บริโภค และทำ การเกษตรได้อย่างเพียงพอตลอดทั้งปี ๓.พื้นที่ที่ได้รับประโยชน์จากคลอง สาธารณะในกรณีฝนทิ้งช่วงและช่วง ฤดูแล้ง	กองช่าง
๒	ขุดลอกหนอง ผักแว่น บ้านเหนือ หมู่ที่ ๒,๑๒	๑.เพื่อเพิ่มปริมาณการกัก เก็บน้ำ ๒.เพื่อให้มีน้ำอุปโภค- บริโภค ในการประกอบ อาชีพการเกษตรและ	มีปริมาณงาน ขุดลอกอ่างเก็บน้ำ กว้าง ๕.๐๐ เมตร ยาว ๑๑๕.๐๐ เมตร ลึก ๒.๕๐ เมตร ปริมาตรความจุ ๑๔,๓๗๕.๐๐ ลูกบาศก์เมตร N : ๑๕.๗๐๐๗๑๑ E : ๑๐๓.๖๒๕๕๑๙	๔๙๑,๐๐๐	-	-	-	-	ร้อยละของ ครัวเรือนมีน้ำ ใช้เพื่อบริโภค/ อุปโภค เพียงพตลอด ทั้งปี	๑.ประชาชนที่ประสบปัญหาภัยแล้ง ได้รับการแก้ไขปัญหาก็แล้ง ๒.สามารถเพิ่มปริมาณการกักเก็บน้ำไว้ ใช้เพื่ออุปโภค-บริโภค และทำ การเกษตรได้อย่างเพียงพอตลอดทั้งปี ๓.พื้นที่ที่ได้รับประโยชน์จากคลอง สาธารณะในกรณีฝนทิ้งช่วงและช่วงฤดู แล้ง	กองช่าง
๓	ขุดลอกคลอง ปรับปรุงคันคูคลอง ลำเสียน้อย บ้าน เหนือ หมู่ที่ ๒ จุด สะพานหนองสา – ฝ่าย มข.โพนข่อย หมู่ที่ ๑๒	๑.เพื่อขุดลอกสระน้ำเดิม ให้มีความลึกเพิ่มขึ้นเพื่อ เพิ่มปริมาณการกักเก็บน้ำ ๒.เพื่อเพิ่มปริมาณการกัก เก็บน้ำไว้ใช้เพื่ออุปโภค- บริโภค ในการประกอบ อาชีพการเกษตรและเลี้ยง สัตว์ในฤดูแล้ง ๓.เพื่อให้ประชาชนใน พื้นที่ได้รับประโยชน์มาก ขึ้น	มีปริมาณงาน กั้นคลองกว้าง ๙.๐๐ เมตร ปากกว้าง ๑๖.๐๐ เมตร ยาว ๑,๐๐๐.๐๐ เมตร ลึก ๑.๐๐ เมตร มี ปริมาตรดินขุด ๙,๐๐๐.๐๐ ลูกบาศก์ เมตร ลูกรั้งคันคลอง กว้างข้างละ ๕.๐๐ เมตร หนาเฉลี่ย ๐.๑๕ เมตร N : ๑๕.๗๓๑๒๓๓ E : ๑๐๓.๖๑๕๔๙๕	๔๙๙,๐๐๐	-	-	-	-	ร้อยละของ ครัวเรือนมีน้ำใช้ เพื่อบริโภค/ อุปโภคเพียงพอ ตลอดทั้งปี	๑.ประชาชนที่ประสบปัญหาภัยแล้ง ได้รับการแก้ไขปัญหาก็แล้ง ๒.สามารถเพิ่มปริมาณการกักเก็บน้ำไว้ ใช้เพื่ออุปโภค-บริโภค และทำ การเกษตรได้อย่างเพียงพอตลอดทั้งปี ๓.พื้นที่ที่ได้รับประโยชน์จากคลอง สาธารณะในกรณีฝนทิ้งช่วงและช่วง ฤดูแล้ง	กองช่าง

(แผนพัฒนาท้องถิ่น พ.ศ. 2566-2570)

๑. ยุทธศาสตร์ของ อปท. : ยุทธศาสตร์ที่ ๑ ด้านโครงสร้างพื้นฐาน

แบบ ผ. ๐๒/๒

๑.๓ แผนงาน การเกษตร (ต่อ)

ที่	โครงการ	วัตถุประสงค์	เป้าหมาย (ผลผลิตโครงการ)	งบประมาณ					ตัวชี้วัด (KPI)	ผลที่คาดว่าจะได้รับ	หน่วยงาน รับผิดชอบ
				๒๕๖๖ (บาท)	๒๕๖๗ (บาท)	๒๕๖๘ (บาท)	๒๕๖๙ (บาท)	๒๕๗๐ (บาท)			
๔	ขุดลอกปรับปรุงคันคูคลองส่งน้ำย่อยแยะ บ้านเหนือ หมู่ที่ ๒	๑. เพื่อขุดลอกสระน้ำเดิมให้มีความลึกเพิ่มขึ้นเพื่อเพิ่มปริมาณการกักเก็บน้ำ ๒. เพื่อเพิ่มปริมาณการกักเก็บน้ำไว้ใช้เพื่ออุปโภค-บริโภค ในการประกอบอาชีพการเกษตรและเลี้ยงสัตว์ในฤดูแล้ง ๓. เพื่อให้ประชาชนในพื้นที่ได้รับประโยชน์มากขึ้น	มีปริมาณงาน กั้นคลองกว้าง ๘.๐๐ เมตร ปากกว้าง ๑๗.๐๐ เมตร ยาว ๙๐๐.๐๐ เมตร มีปริมาตรดินขุด ๖,๔๘๐.๐๐ ลูกบาศก์เมตร เสริมดินลูกรังคันคลองพร้อมปรับเกลี่ย กว้างข้างละ ๕.๐๐ เมตร หนาเฉลี่ย ๐.๑๕ เมตร ปริมาตรลูกรังไม่น้อยกว่า ๑,๓๕๐.๐๐ ลูกบาศก์เมตร N : ๑๕.๗๓๘๘๘๘๓ E : ๑๐๓.๖๒๖๐๐๘	๔๙๑,๑๐๐	-	-	-	-	ร้อยละของครัวเรือนมีน้ำใช้เพื่อบริโภค/อุปโภคเพียงพอตลอดทั้งปี	๑. ประชาชนที่ประสบปัญหาภัยแล้งได้รับการแก้ไขปัญหภัยแล้ง ๒. สามารถเพิ่มปริมาณการกักเก็บน้ำไว้ใช้เพื่ออุปโภค-บริโภค และทำการเกษตรได้อย่างเพียงพอตลอดทั้งปี ๓. พื้นที่ที่ได้รับประโยชน์จากคลองสาธารณะในกรณีฝนทิ้งช่วงและช่วงฤดูแล้ง	กองช่าง
๕	ขุดลอกหนองแคน บ้านสิงห์โคไล หมู่ที่ ๓	๑. เพื่อขุดลอกสระน้ำเดิมให้มีความลึกเพิ่มขึ้นเพื่อเพิ่มปริมาณการกักเก็บน้ำ ๒. เพื่อเพิ่มปริมาณการกักเก็บน้ำไว้ใช้เพื่ออุปโภค-บริโภค ในการประกอบอาชีพการเกษตรและเลี้ยงสัตว์ในฤดูแล้ง ๓. เพื่อให้ประชาชนในพื้นที่ได้รับประโยชน์มากขึ้น	ขุดลอกหนองแคน มีปริมาณงาน กว้าง ๕๐.๐๐ เมตร ยาว ๑๑๕.๐๐ เมตร ลึกเฉลี่ย ๒.๕๐ เมตร ปริมาตรดินขุด ๑๔,๓๗๕.๐๐ ลูกบาศก์เมตร N : ๑๕.๗๔๗๗๓๑ E : ๑๐๓.๖๔๙๖๗๕	๔๙๙,๘๐๐	-	-	-	-	ร้อยละของครัวเรือนมีน้ำใช้เพื่อบริโภค/อุปโภคเพียงพอตลอดทั้งปี	๑. ประชาชนที่ประสบปัญหาภัยแล้งได้รับการแก้ไขปัญหภัยแล้ง ๒. สามารถเพิ่มปริมาณการกักเก็บน้ำไว้ใช้เพื่ออุปโภค-บริโภค และทำการเกษตรได้อย่างเพียงพอตลอดทั้งปี ๓. พื้นที่ที่ได้รับประโยชน์จากคลองสาธารณะในกรณีฝนทิ้งช่วงและช่วงฤดูแล้ง	กองช่าง
๖	ขุดลอกปรับปรุงคันคูคลองส่งน้ำย่อยแยะ บ้านสิงห์โคไล หมู่ที่ ๓	๑. เพื่อขุดลอกสระน้ำเดิมให้มีความลึกเพิ่มขึ้นเพื่อเพิ่มปริมาณการกักเก็บน้ำ ๒. เพื่อเพิ่มปริมาณการกักเก็บน้ำไว้ใช้เพื่ออุปโภค-บริโภค ในการประกอบอาชีพการเกษตรและเลี้ยงสัตว์ในฤดูแล้ง ๓. เพื่อให้ประชาชนในพื้นที่ได้รับประโยชน์มากขึ้น	มีปริมาณงาน กั้นคลองกว้าง ๘.๐๐ เมตร ปากกว้าง ๑๗.๐๐ เมตร ยาว ๙๐๐.๐๐ เมตร มีปริมาตรดินขุด ๖,๔๘๐.๐๐ ลูกบาศก์เมตร เสริมดินลูกรังคันคลองพร้อมปรับเกลี่ย กว้างข้างละ ๕.๐๐ เมตร หนาเฉลี่ย ๐.๑๕ เมตร ปริมาตรลูกรังไม่น้อยกว่า ๑,๓๕๐.๐๐ ลูกบาศก์เมตร N : ๑๕.๗๕๓๓๔ E : ๑๐๓.๖๓๗๖๑๗	๔๙๑,๑๐๐	-	-	-	-	ร้อยละของครัวเรือนมีน้ำใช้เพื่อบริโภค/อุปโภคเพียงพอตลอดทั้งปี	๑. ประชาชนที่ประสบปัญหาภัยแล้งได้รับการแก้ไขปัญหภัยแล้ง ๒. สามารถเพิ่มปริมาณการกักเก็บน้ำไว้ใช้เพื่ออุปโภค-บริโภค และทำการเกษตรได้อย่างเพียงพอตลอดทั้งปี ๓. พื้นที่ที่ได้รับประโยชน์จากคลองสาธารณะในกรณีฝนทิ้งช่วงและช่วงฤดูแล้ง	กองช่าง

๑. ยุทธศาสตร์ของ อปท. : ยุทธศาสตร์ที่ ๑ ด้านโครงสร้างพื้นฐาน

แบบ ผ. ๐๒/๒

๑.๓ แผนงาน การเกษตร (ต่อ)

ที่	โครงการ	วัตถุประสงค์	เป้าหมาย (ผลผลิตโครงการ)	งบประมาณ					ตัวชี้วัด (KPI)	ผลที่คาดว่าจะได้รับ	หน่วยงาน รับผิดชอบ
				๒๕๖๖ (บาท)	๒๕๖๗ (บาท)	๒๕๖๘ (บาท)	๒๕๖๙ (บาท)	๒๕๗๐ (บาท)			
๗	ขุดลอก ปรับปรุงคัน คูคลองส่งน้ำ ร่องก้อม บ้านอี่เม้ง หมู่ที่ ๔	๑.เพื่อเพิ่มปริมาณการกักเก็บน้ำ ๒.เพื่อให้มีน้ำอุปโภค-บริโภค ในการประกอบอาชีพการเกษตรและ ๓.เพื่อให้มีน้ำเพียงพอในการเลี้ยงสัตว์ในฤดูแล้ง	มีปริมาณงาน กั้นคลองกว้าง ๔.๐๐ เมตร ปากกว้าง ๑๒.๐๐ เมตร ยาว ๔,๒๐๐.๐๐ เมตร มีปริมาตรดินขุด ๑๖,๔๐๐.๐๐ ลูกบาศก์เมตร ลูกรังคันคลองพร้อมปรับเกลี่ย กว้างข้างละ ๕.๐๐ เมตร หนาเฉลี่ย ๐.๑๐ เมตร ปริมาตรลูกรังไม่น้อยกว่า ๔,๒๐๐.๐๐ ลูกบาศก์เมตร N : ๑๕.๗๖๕๘๒ ถึง ๑๕.๗๗๑๒๔ E : ๑๐๓.๖๒๕๒๔๕ ถึง ๑๐๓.๖๒๕๓๒๕	๑,๔๐๔,๐๐๐	-	-	-	-	ร้อยละของ ครัวเรือนมีน้ำใช้ เพื่อบริโภค/ อุปโภคเพียงพอ ตลอดทั้งปี	๑.ประชาชนที่ประสบปัญหาภัยแล้ง ได้รับการแก้ไขปัญหภัยแล้ง ๒.สามารถเพิ่มปริมาณการกักเก็บน้ำไว้ใช้เพื่ออุปโภค-บริโภค และทำการเกษตรได้อย่างเพียงพอตลอดทั้งปี ๓.พื้นที่ที่ได้รับประโยชน์จากคลองสาธารณะในกรณีฝนทิ้งช่วงและช่วงฤดูแล้ง	กองช่าง
๘	ขุดลอกหนอง ข้าง บ้าน หนองข้าง หมู่ที่ ๕	๑.เพื่อขุดลอกสระน้ำเดิมให้มีความลึกเพิ่มขึ้นเพื่อเพิ่มปริมาณการกักเก็บน้ำ ๒.เพื่อเพิ่มปริมาณการกักเก็บน้ำไว้ใช้เพื่ออุปโภค-บริโภค ในการประกอบอาชีพการเกษตรและเลี้ยงสัตว์ในฤดูแล้ง ๓.เพื่อให้ประชาชนในพื้นที่ได้รับประโยชน์มากขึ้น	มีปริมาณงาน กว้าง ๕๐.๐๐ เมตร ยาว ๑๑๕.๐๐ เมตร ลึกเฉลี่ย ๒.๕๐ เมตร ปริมาตรดินขุด ๑๔,๓๗๕.๐๐ ลูกบาศก์เมตร N : ๑๕.๗๗๓๒๑๐ E : ๑๐๓.๖๒๒๓๖๐	๔๙๖,๘๐๐	-	-	-	-	ร้อยละของ ครัวเรือนมีน้ำใช้ เพื่อบริโภค/ อุปโภคเพียงพอ ตลอดทั้งปี	๑.ประชาชนที่ประสบปัญหาภัยแล้ง ได้รับการแก้ไขปัญหภัยแล้ง ๒.สามารถเพิ่มปริมาณการกักเก็บน้ำไว้ใช้เพื่ออุปโภค-บริโภค และทำการเกษตรได้อย่างเพียงพอตลอดทั้งปี ๓.พื้นที่ที่ได้รับประโยชน์จากคลองสาธารณะในกรณีฝนทิ้งช่วงและช่วงฤดูแล้ง	กองช่าง
๙	ขุดลอก ปรับปรุงคันคู คลองส่งน้ำ ร่องข้าง บ้าน หนองข้าง หมู่ที่ ๕	๑.เพื่อเพิ่มปริมาณการกักเก็บน้ำ ๒.เพื่อให้มีน้ำอุปโภค-บริโภค ในการประกอบอาชีพการเกษตรและ ๓.เพื่อให้มีน้ำเพียงพอในการเลี้ยงสัตว์ในฤดูแล้ง	ปริมาณงาน กั้นคลองกว้าง ๖.๐๐ เมตร ปากกว้าง ๑๒.๐๐ เมตร ยาว ๑,๓๐๐.๐๐ เมตร มีปริมาตรดินขุด ๘,๔๕๐.๐๐ ลูกบาศก์เมตร ลูกรังคันคลองพร้อมปรับเกลี่ย กว้างข้างละ ๔.๐๐ เมตร หนาเฉลี่ย ๐.๑๐ เมตร ปริมาตรลูกรังไม่น้อยกว่า ๑,๐๔๐.๐๐ ลูกบาศก์เมตร N : ๑๕.๗๖๐๗๔๒ ถึง ๑๕.๗๗๓๑๑๕ E : ๑๐๓.๖๒๕๑๗๖ ถึง ๑๐๓.๖๒๕๓๕๔	๔๙๔,๓๐๐	-	-	-	-	ร้อยละของ ครัวเรือนมีน้ำใช้ เพื่อบริโภค/ อุปโภคเพียงพอ ตลอดทั้งปี	๑.ประชาชนที่ประสบปัญหาภัยแล้ง ได้รับการแก้ไขปัญหภัยแล้ง ๒.สามารถเพิ่มปริมาณการกักเก็บน้ำไว้ใช้เพื่ออุปโภค-บริโภค และทำการเกษตรได้อย่างเพียงพอตลอดทั้งปี ๓.พื้นที่ที่ได้รับประโยชน์จากคลองสาธารณะในกรณีฝนทิ้งช่วงและช่วงฤดูแล้ง	กองช่าง

๑. ยุทธศาสตร์ของ อปท. : ยุทธศาสตร์ที่ ๑ ด้านโครงสร้างพื้นฐาน

แบบ ผ. ๐๒/๒

๑.๓ แผนงาน การเกษตร (ต่อ)

ที่	โครงการ	วัตถุประสงค์	เป้าหมาย (ผลผลิตโครงการ)	งบประมาณ					ตัวชี้วัด (KPI)	ผลที่คาดว่าจะได้รับ	หน่วยงาน รับผิดชอบ	
				๒๕๖๖ (บาท)	๒๕๖๗ (บาท)	๒๕๖๘ (บาท)	๒๕๖๙ (บาท)	๒๕๗๐ (บาท)				
๑๐	ขุดลอกปรับปรุงคันคูคลองส่งน้ำร่องห้วยบ้านหนองช้าง หมู่ที่ ๕	๑. เพื่อขุดลอกสระน้ำเดิมให้มีความลึกเพิ่มขึ้นเพื่อเพิ่มปริมาณการกักเก็บน้ำ ๒. เพื่อเพิ่มปริมาณการกักเก็บน้ำไว้ใช้เพื่ออุปโภค-บริโภค ในการประกอบอาชีพการเกษตรและเลี้ยงสัตว์ในฤดูแล้ง ๓. เพื่อให้ประชาชนในพื้นที่ได้รับประโยชน์มากขึ้น	มีปริมาณงาน กั้นคลองกว้าง ๖.๐๐ เมตร ปากกว้าง ๑๒.๐๐ เมตร ยาว ๑,๑๐๐.๐๐ เมตร มีปริมาตรดินขุด ๖,๖๐๐.๐๐ ลูกบาศก์เมตร ลูกรังคันคลองพร้อมปรับเกลี่ย กว้างข้างละ ๔.๐๐ เมตร หนาเฉลี่ย ๐.๑๕ เมตร N : ๑๕.๗๖๗๙๔๔ E : ๑๐๓.๖๒๔๗๐๒	๔๘๙,๒๐๐	-	-	-	-	-	ร้อยละของครัวเรือนมีน้ำใช้เพื่อบริโภค/อุปโภคเพียงพอตลอดทั้งปี	๑. ประชาชนที่ประสบปัญหาภัยแล้งได้รับการแก้ไขปัญหภัยแล้ง ๒. สามารถเพิ่มปริมาณการกักเก็บน้ำไว้ใช้เพื่ออุปโภค-บริโภค และทำการเกษตรได้อย่างเพียงพอตลอดทั้งปี ๓. พื้นที่ที่ได้รับประโยชน์จากคลองสาธารณะในกรณีฝนทิ้งช่วงและช่วงฤดูแล้ง	กองช่าง
๑๑	ขุดลอกปรับปรุงคันคูคลองส่งน้ำร่องพานมูลบ้านหนองช้าง หมู่ที่ ๕	๑. เพื่อขุดลอกสระน้ำเดิมให้มีความลึกเพิ่มขึ้นเพื่อเพิ่มปริมาณการกักเก็บน้ำ ๒. เพื่อเพิ่มปริมาณการกักเก็บน้ำไว้ใช้เพื่ออุปโภค-บริโภค ในการประกอบอาชีพการเกษตรและเลี้ยงสัตว์ในฤดูแล้ง ๓. เพื่อให้ประชาชนในพื้นที่ได้รับประโยชน์มากขึ้น	ปริมาณงาน กั้นคลองกว้าง ๖.๐๐ เมตร ปากกว้าง ๑๒.๐๐ เมตร ยาว ๑,๓๐๐.๐๐ เมตร มีปริมาตรดินขุด ๘,๔๕๐.๐๐ ลูกบาศก์เมตร ลูกรังคันคลองพร้อมปรับเกลี่ย กว้างข้างละ ๔.๐๐ เมตร หนาเฉลี่ย ๐.๑๐ เมตร ปริมาตรลูกรังไม่น้อยกว่า ๑,๐๔๐.๐๐ ลูกบาศก์เมตร N : ๑๕.๗๗๓๔๖ E : ๑๐๓.๖๓๒๑๘๐	๔๙๖,๑๐๐	-	-	-	-	-	ร้อยละของครัวเรือนมีน้ำใช้เพื่อบริโภค/อุปโภคเพียงพอตลอดทั้งปี	๑. ประชาชนที่ประสบปัญหาภัยแล้งได้รับการแก้ไขปัญหภัยแล้ง ๒. สามารถเพิ่มปริมาณการกักเก็บน้ำไว้ใช้เพื่ออุปโภค-บริโภค และทำการเกษตรได้อย่างเพียงพอตลอดทั้งปี ๓. พื้นที่ที่ได้รับประโยชน์จากคลองสาธารณะในกรณีฝนทิ้งช่วงและช่วงฤดูแล้ง	กองช่าง
๑๒	โครงการขุดลอกหนองคูมน บ้านหนองฮี หมู่ที่ ๖	๑. เพื่อเพิ่มปริมาณการกักเก็บน้ำ ๒. เพื่อให้มีน้ำอุปโภค-บริโภค ในการประกอบอาชีพการเกษตรและ ๓. เพื่อให้มีน้ำเพียงพอในการเลี้ยงสัตว์ในฤดูแล้ง	มีปริมาณงาน กว้าง ๕๐.๐๐ เมตร ยาว ๑๔๕.๐๐ เมตร ลึกเฉลี่ย ๒.๐๐ เมตร ปริมาตรดินขุด ๑๔,๕๐๐.๐๐ ลูกบาศก์เมตร	๔๙๕,๐๐๐	-	-	-	-	-	ร้อยละของครัวเรือนมีน้ำใช้เพื่อบริโภค/อุปโภคเพียงพอตลอดทั้งปี	๑. ประชาชนที่ประสบปัญหาภัยแล้งได้รับการแก้ไขปัญหภัยแล้ง ๒. สามารถเพิ่มปริมาณการกักเก็บน้ำไว้ใช้เพื่ออุปโภค-บริโภค และทำการเกษตรได้อย่างเพียงพอตลอดทั้งปี ๓. พื้นที่ที่ได้รับประโยชน์จากคลองสาธารณะในกรณีฝนทิ้งช่วงและช่วงฤดูแล้ง	กองช่าง

๑. ยุทธศาสตร์ของ อปท. : ยุทธศาสตร์ที่ ๑ ด้านโครงสร้างพื้นฐาน

แบบ ผ. ๐๒/๒

๑.๓ แผนงาน การเกษตร (ต่อ)

ที่	โครงการ	วัตถุประสงค์	เป้าหมาย (ผลผลิตโครงการ)	งบประมาณ					ตัวชี้วัด (KPI)	ผลที่คาดว่าจะได้รับ	หน่วยงาน รับผิดชอบ
				๒๕๖๖ (บาท)	๒๕๖๗ (บาท)	๒๕๖๘ (บาท)	๒๕๖๙ (บาท)	๒๕๗๐ (บาท)			
๑๓	ขุดลอกปรับปรุงคันคูคลองส่งน้ำห้วยทับร่องบ้านหนองผึ่ง หมู่ที่ ๗	๑. เพื่อขุดลอกสระน้ำเดิมให้มีความลึกเพิ่มขึ้นเพื่อเพิ่มปริมาณการกักเก็บน้ำ ๒. เพื่อเพิ่มปริมาณการกักเก็บน้ำไว้ใช้เพื่ออุปโภค-บริโภค ในการประกอบอาชีพการเกษตรและเลี้ยงสัตว์ในฤดูแล้ง ๓. เพื่อให้ประชาชนในพื้นที่ได้รับประโยชน์มากขึ้น	มีปริมาณงาน กั้นคลองกว้าง ๖.๐๐ เมตร ปากกว้าง ๑๒.๐๐ เมตร ยาว ๑,๑๗๐.๐๐ เมตร มีปริมาตรดินขุด ๗,๖๐๕.๐๐ ลูกบาศก์เมตร ลูกเรียงคันคลองพร้อมปรับเกลี่ย กว้างข้างละ ๕.๐๐ เมตร หนาเฉลี่ย ๐.๑๐ เมตร ปริมาตรลูกรังไม่น้อยกว่า ๑,๑๗๐.๐๐ ลูกบาศก์เมตร N : ๑๕.๗๑๖๐๘๙ E : ๑๐๓.๕๙๘๕๕๑	๔๙๓,๔๐๐	-	-	-	-	ร้อยละของครัวเรือนมีน้ำใช้เพื่อบริโภค/อุปโภคเพียงพอตลอดทั้งปี	๑. ประชาชนที่ประสบปัญหาภัยแล้งได้รับการแก้ไขปัญหภัยแล้ง ๒. สามารถเพิ่มปริมาณการกักเก็บน้ำไว้ใช้เพื่ออุปโภค-บริโภค และทำการเกษตรได้อย่างเพียงพอตลอดทั้งปี ๓. พื้นที่ที่ได้รับประโยชน์จากคลองสาธารณะในกรณีฝนทิ้งช่วงและช่วงฤดูแล้ง	กองช่าง
๑๔	โครงการขุดอ่างเก็บน้ำ (แก้มลิง) โนนโหลโหล	๑. เพื่อเพิ่มปริมาณการกักเก็บน้ำ ๒. เพื่อให้มีน้ำอุปโภค-บริโภค ในการประกอบอาชีพการเกษตรและ ๓. เพื่อให้มีน้ำเพียงพอในการเลี้ยงสัตว์ในฤดูแล้ง	ขุดอ่างเก็บน้ำ (แก้มลิง) โนนโหลโหล พื้นที่สาธารณะ ๓๐๐ ไร่ N : ๑๕.๓๗๓๒๕๔ E : ๑๐๓.๖๒๒๓๕๒	-	-	-	-	๖๐,๐๐๐,๐๐๐	ร้อยละของครัวเรือนมีน้ำใช้เพื่อบริโภค/อุปโภคเพียงพอตลอดทั้งปี	๑. ประชาชนที่ประสบปัญหาภัยแล้งได้รับการแก้ไขปัญหภัยแล้ง ๒. สามารถเพิ่มปริมาณการกักเก็บน้ำไว้ใช้เพื่ออุปโภค-บริโภค และทำการเกษตรได้อย่างเพียงพอตลอดทั้งปี ๓. พื้นที่ที่ได้รับประโยชน์จากคลองสาธารณะในกรณีฝนทิ้งช่วงและช่วงฤดูแล้ง	อบจ. ร้อยเอ็ด
๑๕	ขุดลอกคลองปรับปรุงคันคูคลองลำเสียวน้อย บ้านหนองผึ่ง หมู่ที่ ๗ ฝ่าย มข. หมู่ที่ ๑๐	๑. เพื่อขุดลอกสระน้ำเดิมให้มีความลึกเพิ่มขึ้นเพื่อเพิ่มปริมาณการกักเก็บน้ำ ๒. เพื่อเพิ่มปริมาณการกักเก็บน้ำไว้ใช้เพื่ออุปโภค-บริโภค ในการประกอบอาชีพการเกษตรและเลี้ยงสัตว์ในฤดูแล้ง ๓. เพื่อให้ประชาชนในพื้นที่ได้รับประโยชน์มากขึ้น	มีปริมาณงาน กั้นคลองกว้าง ๙.๐๐ เมตร ปากกว้าง ๑๖.๐๐ เมตร ยาว ๑,๐๐๐.๐๐ เมตร ลึก ๑.๐๐ เมตร มีปริมาตรดินขุด ๙,๐๐๐.๐๐ ลูกบาศก์เมตร ลูกเรียงคันคลองกว้างข้างละ ๕.๐๐ เมตร หนาเฉลี่ย ๐.๑๕ เมตร N : ๑๕.๗๗๓๕๐๔ E : ๑๐๓.๖๐๗๓๖๐	๔๙๙,๐๐๐	-	-	-	-	ร้อยละของครัวเรือนมีน้ำใช้เพื่อบริโภค/อุปโภคเพียงพอตลอดทั้งปี	๑. ประชาชนที่ประสบปัญหาภัยแล้งได้รับการแก้ไขปัญหภัยแล้ง ๒. สามารถเพิ่มปริมาณการกักเก็บน้ำไว้ใช้เพื่ออุปโภค-บริโภค และทำการเกษตรได้อย่างเพียงพอตลอดทั้งปี ๓. พื้นที่ที่ได้รับประโยชน์จากคลองสาธารณะในกรณีฝนทิ้งช่วงและช่วงฤดูแล้ง	กองช่าง

๑. ยุทธศาสตร์ของ อปท. : ยุทธศาสตร์ที่ ๑ ด้านโครงสร้างพื้นฐาน

๑.๓ แผนงาน การเกษตร (ต่อ)

แบบ ผ. ๐๒/๒

ที่	โครงการ	วัตถุประสงค์	เป้าหมาย (ผลผลิตโครงการ)	งบประมาณ					ตัวชี้วัด (KPI)	ผลที่คาดว่าจะได้รับ	หน่วยงาน รับผิดชอบ
				๒๕๖๖ (บาท)	๒๕๖๗ (บาท)	๒๕๖๘ (บาท)	๒๕๖๙ (บาท)	๒๕๗๐ (บาท)			
๑๖	โครงการขุดลอกหนองโตน หมู่ที่ ๘	๑. เพื่อขุดลอกสระน้ำเดิมให้มีความลึกเพิ่มขึ้นเพื่อเพิ่มปริมาณการกักเก็บน้ำ ๒. เพื่อเพิ่มปริมาณการกักเก็บน้ำไว้ใช้เพื่ออุปโภค-บริโภค ในการประกอบอาชีพการเกษตรและเลี้ยงสัตว์ในฤดูแล้ง ๓. เพื่อให้ประชาชนในพื้นที่ได้รับประโยชน์มากขึ้น	ขุดลอกหนองโตน N : ๑๕.๗๗๕๔๑ E : ๑๐๓.๖๒๕๔๑	๕๐๐,๐๐๐-	-	-	-	-	ร้อยละของคริวเรือมีน้ำใช้เพื่อบริโภค/อุปโภคเพียงพอตลอดทั้งปี	๑. ประชาชนที่ประสบปัญหาภัยแล้งได้รับการแก้ไขปัญหภัยแล้ง ๒. สามารถเพิ่มปริมาณการกักเก็บน้ำไว้ใช้เพื่ออุปโภค-บริโภค และทำการเกษตรได้อย่างเพียงพอตลอดทั้งปี ๓. พื้นที่ที่ได้รับประโยชน์จากคลองสาธารณะในกรณีฝนทิ้งช่วงและช่วงฤดูแล้ง	กองช่าง
๑๗	ขุดลอกลำร่องโตน บ้านหนองโตน หมู่ที่ ๘	๑. เพื่อขุดลอกสระน้ำเดิมให้มีความลึกเพิ่มขึ้นเพื่อเพิ่มปริมาณการกักเก็บน้ำ ๒. เพื่อเพิ่มปริมาณการกักเก็บน้ำไว้ใช้เพื่ออุปโภค-บริโภค ในการประกอบอาชีพการเกษตรและเลี้ยงสัตว์ในฤดูแล้ง ๓. เพื่อให้ประชาชนในพื้นที่ได้รับประโยชน์มากขึ้น	มีปริมาณงาน กั้นคลองกว้าง ๔.๐๐ เมตร ปากกว้าง ๑๐.๐๐ เมตร ยาว ๑,๓๐๐.๐๐ เมตร มีปริมาตรดินขุด ๕,๒๐๐.๐๐ ลูกบาศก์เมตร ลูกกังคั่นคลองพร้อมปรับเกลี่ย กว้างข้างละ ๔.๐๐ เมตร หนาเฉลี่ย ๐.๑๕ เมตร N : ๑๕.๗๕๔๖๐๘ E : ๑๐๓.๖๓๔๐๖๙	๔๘๙,๖๐๐	-	-	-	-	ร้อยละของคริวเรือมีน้ำใช้เพื่อบริโภค/อุปโภคเพียงพอตลอดทั้งปี	๑. ประชาชนที่ประสบปัญหาภัยแล้งได้รับการแก้ไขปัญหภัยแล้ง ๒. สามารถเพิ่มปริมาณการกักเก็บน้ำไว้ใช้เพื่ออุปโภค-บริโภค และทำการเกษตรได้อย่างเพียงพอตลอดทั้งปี ๓. พื้นที่ที่ได้รับประโยชน์จากคลองสาธารณะในกรณีฝนทิ้งช่วงและช่วงฤดูแล้ง	กองช่าง
๑๘	ขุดลอกปรับปรุงคันคูคลองส่งน้ำห้วยทับร่องบ้านหัวหนอง หมู่ที่ ๙	๑. เพื่อขุดลอกสระน้ำเดิมให้มีความลึกเพิ่มขึ้นเพื่อเพิ่มปริมาณการกักเก็บน้ำ ๒. เพื่อเพิ่มปริมาณการกักเก็บน้ำไว้ใช้เพื่ออุปโภค-บริโภค ในการประกอบอาชีพการเกษตรและเลี้ยงสัตว์ในฤดูแล้ง ๓. เพื่อให้ประชาชนในพื้นที่ได้รับประโยชน์มากขึ้น	มีปริมาณงาน กั้นคลองกว้าง ๖.๐๐ เมตร ปากกว้าง ๑๒.๐๐ เมตร ยาว ๑,๑๗๐.๐๐ เมตร มีปริมาตรดินขุด ๗,๖๐๕.๐๐ ลูกบาศก์เมตร ลูกกังคั่นคลองพร้อมปรับเกลี่ย กว้างข้างละ ๕.๐๐ เมตร หนาเฉลี่ย ๐.๑๐ เมตร ปริมาตรลูกกังไม่น้อยกว่า ๑,๑๗๐.๐๐ ลูกบาศก์เมตร	๔๙๔,๓๐๐	-	-	-	-	ร้อยละของคริวเรือมีน้ำใช้เพื่อบริโภค/อุปโภคเพียงพอตลอดทั้งปี	๑. ประชาชนที่ประสบปัญหาภัยแล้งได้รับการแก้ไขปัญหภัยแล้ง ๒. สามารถเพิ่มปริมาณการกักเก็บน้ำไว้ใช้เพื่ออุปโภค-บริโภค และทำการเกษตรได้อย่างเพียงพอตลอดทั้งปี ๓. พื้นที่ที่ได้รับประโยชน์จากคลองสาธารณะในกรณีฝนทิ้งช่วงและช่วงฤดูแล้ง	กองช่าง

๑. ยุทธศาสตร์ของ อปท. : ยุทธศาสตร์ที่ ๑ ด้านโครงสร้างพื้นฐาน

แบบ ผ. ๐๒/๒

๑.๓ แผนงาน การเกษตร (ต่อ)

ที่	โครงการ	วัตถุประสงค์	เป้าหมาย (ผลผลิตโครงการ)	งบประมาณ					ตัวชี้วัด (KPI)	ผลที่คาดว่าจะได้รับ	หน่วยงาน รับผิดชอบ
				๒๕๖๖ (บาท)	๒๕๖๗ (บาท)	๒๕๖๘ (บาท)	๒๕๖๙ (บาท)	๒๕๗๐ (บาท)			
๑๙	ขุดลอกคลองปรับปรุงคันคูคลองลำเสียวน้อย บ้านหัวหนอง หมู่ที่ ๙ จุดมียาชาว่า ม.๗	๑. เพื่อขุดลอกสระน้ำเดิมให้มีความลึกเพิ่มขึ้นเพื่อเพิ่มปริมาณการกักเก็บน้ำ ๒. เพื่อเพิ่มปริมาณการกักเก็บน้ำไว้ใช้เพื่ออุปโภค-บริโภค ในการประกอบอาชีพการเกษตรและเลี้ยงสัตว์ในฤดูแล้ง ๓. เพื่อให้ประชาชนในพื้นที่ได้รับประโยชน์มากขึ้น	มีปริมาณงาน กั้นคลองกว้าง ๙.๐๐ เมตร ปากกว้าง ๑๖.๐๐ เมตร ยาว ๑,๐๐๐.๐๐ เมตร มีปริมาตรดินขุด ๙,๐๐๐.๐๐ ลูกบาศก์เมตร ลูกรั้งคันคลอง กว้างข้างละ ๕.๐๐ เมตรหนาเฉลี่ย ๐.๑๕ เมตร N : ๑๕.๗๔๑๔๒๑ E : ๑๐๓.๕๙๗๗๕๕	๔๙๙,๐๐๐	-	-	-	-	ร้อยละของคริวเรื่อนมีน้ำใช้เพื่อบริโภค/อุปโภคเพียงพอลดทั้งปี	๑. ประชาชนที่ประสบปัญหาภัยแล้งได้รับการแก้ไขปัญหาภัยแล้ง ๒. สามารถเพิ่มปริมาณการกักเก็บน้ำไว้ใช้เพื่ออุปโภค-บริโภค และทำการเกษตรได้อย่างเพียงพอตลอดทั้งปี ๓. พื้นที่ที่ได้รับประโยชน์จากคลองสาธารณะในกรณีฝนทิ้งช่วงและช่วงฤดูแล้ง	กองช่าง
๒๐	ขุดลอกหนองสะแบง บ้านเหล่า หมู่ที่ ๑๐	๑. เพื่อขุดลอกสระน้ำเดิมให้มีความลึกเพิ่มขึ้นเพื่อเพิ่มปริมาณการกักเก็บน้ำ ๒. เพื่อเพิ่มปริมาณการกักเก็บน้ำไว้ใช้เพื่ออุปโภค-บริโภค ในการประกอบอาชีพการเกษตรและเลี้ยงสัตว์ในฤดูแล้ง ๓. เพื่อให้ประชาชนในพื้นที่ได้รับประโยชน์มากขึ้น	ขุดลอกหนองปริมาตรดินขุดรวมไม่น้อยกว่า ๑๔,๘๐๐ ลูกบาศก์เมตร พร้อมวางท่อคสล. ขนาด ๐.๘๐x๑.๐๐ เมตร จำนวน ๒๑ ท่อน N : ๑๕.๗๔๘๗๕๙ E : ๑๐๓.๖๑๓๗๖๐	๗๓๖,๐๐๐	-	-	-	-	ร้อยละของคริวเรื่อนมีน้ำใช้เพื่อบริโภค/อุปโภคเพียงพอลดทั้งปี	๑. ประชาชนที่ประสบปัญหาภัยแล้งได้รับการแก้ไขปัญหาภัยแล้ง ๒. สามารถเพิ่มปริมาณการกักเก็บน้ำไว้ใช้เพื่ออุปโภค-บริโภค และทำการเกษตรได้อย่างเพียงพอตลอดทั้งปี ๓. พื้นที่ที่ได้รับประโยชน์จากคลองสาธารณะในกรณีฝนทิ้งช่วงและช่วงฤดูแล้ง	กองช่าง
๒๑	ขุดลอกคลองปรับปรุงคันคูคลองลำเสียวน้อย บ้านเหล่า หมู่ที่ ๑๐	๑. เพื่อขุดลอกสระน้ำเดิมให้มีความลึกเพิ่มขึ้นเพื่อเพิ่มปริมาณการกักเก็บน้ำ ๒. เพื่อเพิ่มปริมาณการกักเก็บน้ำไว้ใช้เพื่ออุปโภค-บริโภค ในการประกอบอาชีพการเกษตรและเลี้ยงสัตว์ในฤดูแล้ง ๓. เพื่อให้ประชาชนในพื้นที่ได้รับประโยชน์มากขึ้น	ขุดลอกคลองปรับปรุงคันคูคลองลำเสียวน้อย จากที่นายทองม้วน สีทะ ถึงที่นายทา วังสาร N:๑๕.๗๓๕๗๐๘ ถึง ๑๕.๗๓๙๓๑๒ E:๑๐๓.๖๐๙๔๑๗ ถึง ๑๐๓.๖๐๙๘๕๕	-	-	๕๐๐,๐๐๐	-	-	ร้อยละของคริวเรื่อนมีน้ำใช้เพื่อบริโภค/อุปโภคเพียงพอลดทั้งปี	๑. ประชาชนที่ประสบปัญหาภัยแล้งได้รับการแก้ไขปัญหาภัยแล้ง ๒. สามารถเพิ่มปริมาณการกักเก็บน้ำไว้ใช้เพื่ออุปโภค-บริโภค และทำการเกษตรได้อย่างเพียงพอตลอดทั้งปี	กองช่าง

(แผนพัฒนาท้องถิ่น พ.ศ. 2566-2570)

๑. ยุทธศาสตร์ของ อปท. : ยุทธศาสตร์ที่ ๑ ด้านโครงสร้างพื้นฐาน

๑.๓ แผนงาน การเกษตร (ต่อ)

แบบ ผ. ๐๒/๒

ที่	โครงการ	วัตถุประสงค์	เป้าหมาย (ผลผลิตโครงการ)	งบประมาณ					ตัวชี้วัด (KPI)	ผลที่คาดว่าจะได้รับ	หน่วยงาน รับผิดชอบ
				๒๕๖๖ (บาท)	๒๕๖๗ (บาท)	๒๕๖๘ (บาท)	๒๕๖๙ (บาท)	๒๕๗๐ (บาท)			
๒๒	ขุดลอกคลองปรับปรุงคันคูคลองลำเสียวน้อย บ้านหนองสระพัง หมู่ที่ ๑๑ จุดสะพานโยธาฯ – ฝ่ายวังเรือ หมู่ที่ ๑	๑. เพื่อขุดลอกสระน้ำเดิมให้มีความลึกเพิ่มขึ้นเพื่อเพิ่มปริมาณการกักเก็บน้ำ ๒. เพื่อเพิ่มปริมาณการกักเก็บน้ำไว้ใช้เพื่ออุปโภค-บริโภค ในการประกอบอาชีพการเกษตรและเลี้ยงสัตว์ในฤดูแล้ง ๓. เพื่อให้ประชาชนในพื้นที่ได้รับประโยชน์มากขึ้น	มีปริมาณงาน กั้นคลองกว้าง ๙.๐๐ เมตร ปากกว้าง ๑๖.๐๐ เมตร ยาว ๑,๐๐๐.๐๐ เมตร มีปริมาตรดินขุด ๙,๐๐๐.๐๐ ลูกบาศก์เมตร ลูกเรียงคันคลอง กว้างข้างละ ๕.๐๐ เมตร หนาเฉลี่ย ๐.๑๕ เมตร N : ๑๕.๗๑๖๐๕๓ E : ๑๐๓.๖๒๖๔๔๗	๔๙๙,๐๐๐	-	-	-	-	ร้อยละของครัวเรือนมีน้ำใช้เพื่อบริโภค/อุปโภคเพียงพอตลอดทั้งปี	๑. ประชาชนที่ประสบปัญหาภัยแล้งได้รับการแก้ไขปัญหาภัยแล้ง ๒. สามารถเพิ่มปริมาณการกักเก็บน้ำไว้ใช้เพื่ออุปโภค-บริโภค และทำการเกษตรได้อย่างเพียงพอตลอดทั้งปี ๓. พื้นที่ที่ได้รับประโยชน์จากคลองสาธารณะในกรณีฝนทิ้งช่วงและช่วงฤดูแล้ง	กองช่าง
๒๓	ขุดลอกปรับปรุงคันคูคลองส่งน้ำห้วยทับรองหรือร่องหนองแก บ้านหนองสระพัง หมู่ที่ ๑๑	๑. เพื่อขุดลอกสระน้ำเดิมให้มีความลึกเพิ่มขึ้นเพื่อเพิ่มปริมาณการกักเก็บน้ำ ๒. เพื่อเพิ่มปริมาณการกักเก็บน้ำไว้ใช้เพื่ออุปโภค-บริโภค ในการประกอบอาชีพการเกษตรและเลี้ยงสัตว์ในฤดูแล้ง ๓. เพื่อให้ประชาชนในพื้นที่ได้รับประโยชน์มากขึ้น	มีปริมาณงาน กั้นคลองกว้าง ๖.๐๐ เมตร ปากกว้าง ๑๒.๐๐ เมตร ยาว ๑,๑๗๐.๐๐ เมตร มีปริมาตรดินขุด ๗,๖๐๕.๐๐ ลูกบาศก์เมตร ลูกเรียงคันคลองพร้อมปรับเกลี่ย กว้างข้างละ ๕.๐๐ เมตร หนาเฉลี่ย ๐.๑๐ เมตร ปริมาตรลูกรังไม่น้อยกว่า ๑,๑๗๐.๐๐ ลูกบาศก์เมตร N : ๑๕.๗๒๒๕๓๙ E : ๑๐๓.๖๑๗๙๑๒	๔๙๓,๔๐๐	-	-	-	-	ร้อยละของครัวเรือนมีน้ำใช้เพื่อบริโภค/อุปโภคเพียงพอตลอดทั้งปี	มีแหล่งเก็บกักน้ำสำหรับการอุปโภคและทำการเกษตร	กองช่าง
๒๔	ขุดลอกปรับปรุงคันคูคลองส่งน้ำอ่องแอ บ้านเหนือ หมู่ที่ ๑๒	๑. เพื่อขุดลอกสระน้ำเดิมให้มีความลึกเพิ่มขึ้นเพื่อเพิ่มปริมาณการกักเก็บน้ำ ๒. เพื่อเพิ่มปริมาณการกักเก็บน้ำไว้ใช้เพื่ออุปโภค-บริโภค ในการประกอบอาชีพการเกษตรและเลี้ยงสัตว์ในฤดูแล้ง ๓. เพื่อให้ประชาชนในพื้นที่ได้รับประโยชน์มากขึ้น	มีปริมาณงาน กั้นคลองกว้าง ๘.๐๐ เมตร ปากกว้าง ๑๗.๐๐ เมตร ยาว ๙๐๐.๐๐ เมตร มีปริมาตรดินขุด ๖,๔๘๐.๐๐ ลูกบาศก์เมตร เสริมดินลูกรังคันคลองพร้อมปรับเกลี่ย กว้างข้างละ ๕.๐๐ เมตร หนาเฉลี่ย ๐.๑๕ เมตร ปริมาตรลูกรังไม่น้อยกว่า ๑,๓๕๐.๐๐ ลูกบาศก์เมตร N : ๑๕.๗๓๕๐๘๐ E : ๑๐๓.๖๒๔๘๓๗	๔๙๑,๑๐๐	-	-	-	-	ร้อยละของครัวเรือนมีน้ำใช้เพื่อบริโภค/อุปโภคเพียงพอตลอดทั้งปี	มีแหล่งเก็บกักน้ำสำหรับการอุปโภคและทำการเกษตร	กองช่าง



(แผนพัฒนาท้องถิ่น พ.ศ. 2566-2570)

๑. ยุทธศาสตร์ของ อปท. : ยุทธศาสตร์ที่ ๑ ด้านโครงสร้างพื้นฐาน  
๑.๓ แผนงาน การเกษตร (ต่อ)

แบบ ผ. ๐๒/๒

ที่	โครงการ	วัตถุประสงค์	เป้าหมาย (ผลผลิตโครงการ)	งบประมาณ					ตัวชี้วัด (KPI)	ผลที่คาดว่าจะ ได้รับ	หน่วยงาน รับผิดชอบ
				๒๕๖๖ (บาท)	๒๕๖๗ (บาท)	๒๕๖๘ (บาท)	๒๕๖๙ (บาท)	๒๕๗๐ (บาท)			
๒๕	ขุดลอก ปรับปรุงคันคู คลองส่งน้ำ ร่องก้อม บ้าน เหล่าตอกไม้ หมู่ที่ ๑๕	๑.เพื่อขุดลอกสระน้ำเดิมให้มี ความลึกเพิ่มขึ้นเพื่อเพิ่มปริมาณ การกักเก็บน้ำ ๒.เพื่อเพิ่มปริมาณการกักเก็บน้ำ ไว้ใช้เพื่ออุปโภค-บริโภค ในการ ประกอบอาชีพการเกษตรและ เลี้ยงสัตว์ในฤดูแล้ง ๓.เพื่อให้ประชาชนในพื้นที่ได้รับ ประโยชน์มากขึ้น	มีปริมาณงาน กั้นคลองกว้าง ๖.๐๐ เมตร ปากกว้าง ๑๓.๐๐ เมตร ยาว ๑,๓๐๐.๐๐ เมตร มีปริมาตรดินขุด ๕,๒๕๐.๐๐ ลูกบาศก์เมตร เสริมลูกรัง คันคลองพร้อมปรับเกลี่ย กว้างข้างละ ๕.๐๐ เมตร หนาเฉลี่ย ๐.๑๕ เมตร ปริมาตรลูกรังไม่น้อยกว่า ๑,๕๗๕.๐๐ ลูกบาศก์เมตร N : ๑๕.๗๗๖๘๘๓ E : ๑๐๓.๖๓๘๐๘๕	๔๙๔,๓๐๐	-	-	-	-	ร้อยละของ ครัวเรือนมีน้ำใช้ เพื่อบริโภค/ อุปโภคเพียงพอ ตลอดทั้งปี	มีแหล่งเก็บกักน้ำ สำหรับการอุปโภค และทำการเกษตร	กองช่าง
<b>รวมโครงการ</b>				<b>๒๓</b> โครงการ	<b>๐</b> โครงการ	<b>๑</b> โครงการ	<b>๐</b> โครงการ	<b>๑</b> โครงการ			

(แผนพัฒนาท้องถิ่น พ.ศ. 2566-2570)

ก. ยุทธศาสตร์จังหวัด ที่ ๕ รักษาความมั่นคงภายใน และการบริหารกิจการบ้านเมืองที่ดี

ข. ยุทธศาสตร์การพัฒนาขององค์กรปกครองส่วนท้องถิ่นในเขตจังหวัด ที่ ๔ สร้างเสริมสมรรถนะประชาชนและพลังทางสังคม

๔.ยุทธศาสตร์ของ อปท. : ยุทธศาสตร์ที่ ๔ ด้านการจัดระเบียบชุมชน/สังคม และการรักษาความสงบเรียบร้อย

๔.๒ แผนงาน การรักษาความสงบภายใน

แบบ ผ. ๐๒/๑

ที่	โครงการ	วัตถุประสงค์	เป้าหมาย (ผลผลิตโครงการ)	งบประมาณ					ตัวชี้วัด (KPI)	ผลที่คาดว่าจะ ได้รับ	หน่วยงาน รับผิดชอบ
				๒๕๖๖ (บาท)	๒๕๖๗ (บาท)	๒๕๖๘ (บาท)	๒๕๖๙ (บาท)	๒๕๗๐ (บาท)			
๑	ติดตั้งเสาไฟฟ้า ส่องสว่างโซล่า เซลล์ ตำบล หนองแวง อำเภอเกษตร วิสัย จังหวัด ร้อยเอ็ด	เพื่อยกระดับ มาตรฐานความ ปลอดภัยในชีวิตและ ทรัพย์สินของ ประชาชน	ติดตั้งเสาไฟฟ้าส่องสว่างโซล่าเซลล์ ชุดเสา ไฟส่องสว่างระบบโซล่าเซลล์ (พลังงาน แสงอาทิตย์) ขนาด ๑๕๐ วัตต์ จำนวน ๕๐ ชุด N : ๑๕.๗๔๕๓๘๕ E : ๑๐๓.๖๔๘๓๑๓	๕,๙๙๒,๐๐๐	-	-	-	-	ร้อยละของ ประชาชนมี ความพึงพอใจ ในความ ชีวิตประจำวัน	ทำให้ประชาชน ยกระดับมาตรฐาน ความปลอดภัยใน ชีวิตและทรัพย์สิน ของประชาชน	กองช่าง
<b>รวมโครงการ</b>				<b>๑</b> โครงการ	<b>-</b> โครงการ	<b>-</b> โครงการ	<b>-</b> โครงการ	<b>-</b> โครงการ			

## ส่วนที่ ๔ การติดตามและประเมินผล

### ความสำคัญของการติดตามและประเมินผลแผน

การติดตามถือได้ว่าเป็นเครื่องมือที่จำเป็นในการปรับปรุงประสิทธิภาพของโครงการที่ดำเนินการอยู่โดยที่ “การติดตาม” (monitoring) หมายถึง กิจกรรมภายในโครงการซึ่งถูกออกแบบมา เพื่อให้ข้อมูลป้อนกลับ (feedback) เกี่ยวกับการดำเนินงานโครงการ ปัญหาที่กำลังเผชิญอยู่ และประสิทธิภาพของวิธีการดำเนินงาน หากไม่มีระบบติดตามของโครงการแล้ว ย่อมส่งผลให้เกิดความล่าช้าในการดำเนินงานใหญ่หลวง ค่าใช้จ่ายโครงการสูงเกินกว่าที่กำหนดไว้ กลุ่มเป้าหมายหลักของโครงการไม่ได้รับประโยชน์หรือได้รับน้อยกว่าที่ควรจะเป็น เกิดปัญหาในการควบคุมคุณภาพของการดำเนินงานเสียเวลาในการตรวจสอบความขัดแย้งในการปฏิบัติงานภายในหน่วยงานหรือระหว่างหน่วยงานกับกลุ่มเป้าหมายที่ได้รับประโยชน์จากโครงการ

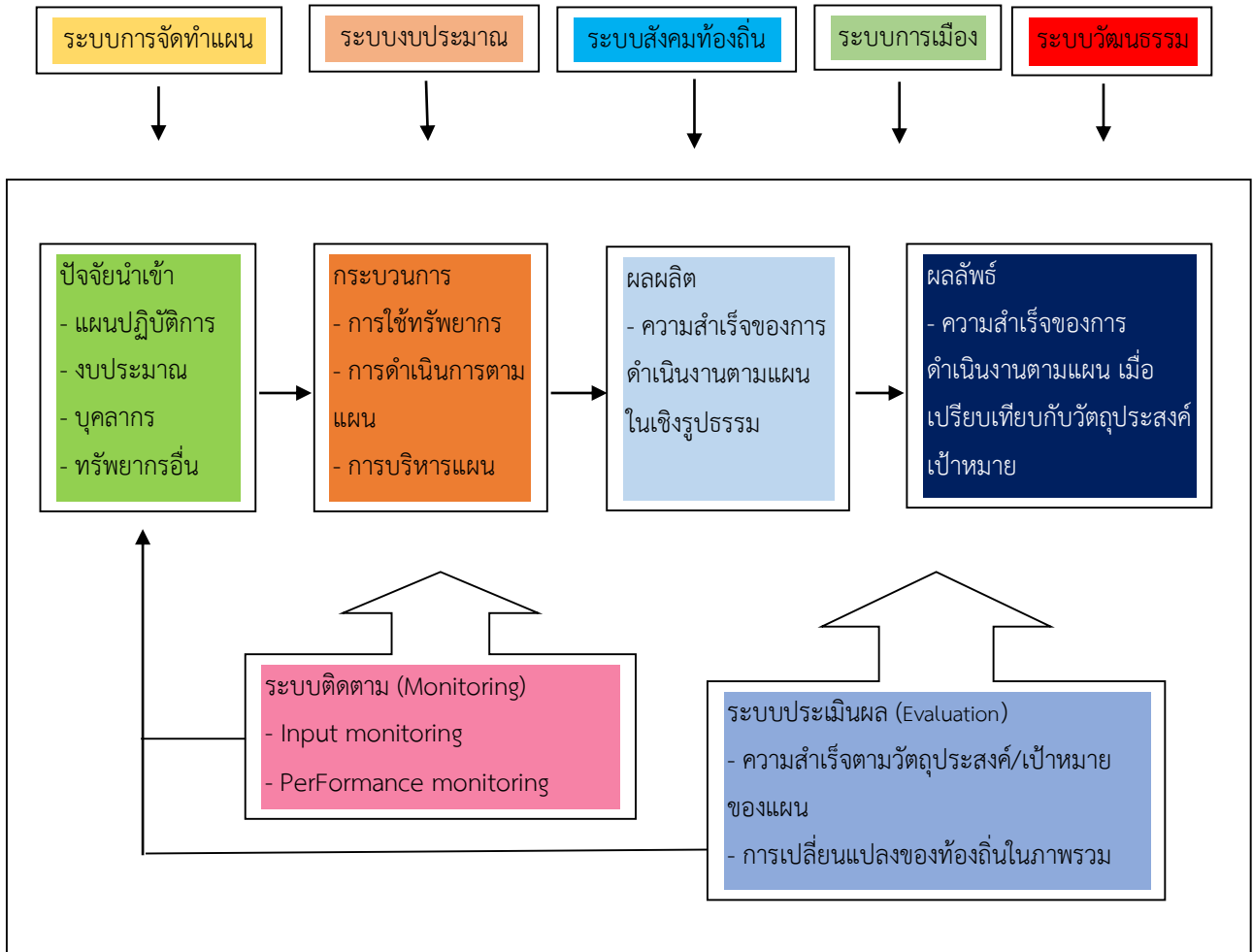
ในทางตรงกันข้ามหากโครงการมีระบบติดตามที่ดีแล้ว จะก่อให้เกิดประสิทธิภาพในการใช้ต้นทุน (cost-effective) ดำเนินงานด้านต่าง ๆ ยกตัวอย่าง เช่น การให้ข้อมูลป้อนกลับเกี่ยวกับการบรรลุเป้าหมายของโครงการต่าง ๆ การระบุปัญหาที่เกิดขึ้นในโครงการและการเสนอทางแก้ปัญหา การติดตามดูความสามารถในการเข้าถึงโครงการของกลุ่มเป้าหมาย การติดตามดูประสิทธิภาพในการดำเนินงานของสวนต่าง ๆ ในโครงการ และการเสนอวิธีการปรับปรุงการดำเนินงาน

“การประเมินผล” นั้น เป็นสิ่งหนึ่งที่สำคัญสำหรับการดำเนินการเช่นเดียวกับการติดตาม เพราะผลที่ได้จากการประเมินจะใช้ในการปรับปรุงแก้ไขการขยายขอบเขต หรือการยุติการดำเนินการซึ่งขึ้นอยู่กับวัตถุประสงค์ของการประเมิน การประเมินผลแผนงานจึงเป็นสิ่งที่จำเป็นซึ่งว่าแผนงานที่กำหนดไว้ได้มีการปฏิบัติหรือไม่อย่างไร อันเป็นตัวชี้วัดว่าแผนหรือโครงการที่ได้ดำเนินการไปแล้วนั้นให้ผลเป็นอย่างไร นำไปสู่ความสำเร็จตามแผนงานที่กำหนดไว้หรือไม่อีกทั้ง การติดตามและประเมินผลยังเป็นการตรวจสอบดูว่ามีความสอดคล้องกับการใช้ทรัพยากร (งบประมาณ) เพียงใด ซึ่งผลที่ได้จากการติดตามและประเมินผลถือเป็นข้อมูลย้อนกลับ (Feedback) ที่สามารถนำไปในการปรับปรุงและการตัดสินใจต่อไป นอกจากนี้การประเมินผลยังถือเป็นกระบวนการตัดสินใจคุณค่าและการตัดสินใจอย่างมีหลักเกณฑ์โดยข้อมูลที่เกี่ยวข้องอย่างเป็นระบบ มีความเที่ยงตรง เชื่อถือได้

### ระบบการติดตามและประเมินผลแผนพัฒนาท้องถิ่น

การวางระบบติดตามและประเมินผลแผนพัฒนาองค์กรปกครองส่วนท้องถิ่น มีฐานคิดว่า ระบบติดตามและประเมินผลไม่อาจแยกตัวเองออกจากระบบการบริหารแผนทั้งหมด ดังนั้นระบบอื่น ๆ ที่เกิดขึ้นก่อนหน้าที่แผนพัฒนาจะดำเนินการจึงเป็นเหมือนบริบทที่ย่อมจะส่งผลต่อการบริหารแผน และจะส่งผลต่อการติดตามและประเมินผลด้วยเช่นกัน ดังนั้น ระบบติดตามและประเมินผลครั้งนี้ สรุปเป็นแผนภาพได้ดังนี้

(แผนพัฒนาท้องถิ่น พ.ศ. 2566-2570)



จากกรอบแนวคิดการวางระบบการติดตามและประเมินผลที่แสดงจุดเริ่มต้นของระบบการติดตามว่าเริ่มจากการได้รับทรัพยากรไปเพื่อดำเนินงาน โดยจะมุ่งเน้นการติดตามการใช้ทรัพยากร เมื่อเทียบกับเวลา (input monitoring) และการติดตามความก้าวหน้าของผลการดำเนินงานเมื่อเทียบกับเป้าหมายที่กำหนดไว้ (performance monitoring) การวางระบบติดตามในที่นี้ จึงเป็นการสร้างระบบเพื่อที่จะนำไปสู่การปรับปรุงแก้ไขในเชิงการบริหารแผน เพื่อให้งานดำเนินต่อไปจนจบ

## ระเบียบและวิธีการในการติดตามและประเมินผลแผนพัฒนาท้องถิ่น

### ๑. ระเบียบ

๑) ระเบียบกระทรวงมหาดไทยว่าด้วยการจัดทำแผนพัฒนาขององค์กรปกครองส่วนท้องถิ่น พ.ศ. ๒๕๔๘ และแก้ไขเพิ่มเติมถึง (ฉบับที่ ๓) พ.ศ. ๒๕๖๑ ข้อ ๒๙ ได้กำหนดอำนาจหน้าที่ของคณะกรรมการติดตามและประเมินผลแผนพัฒนาขององค์กรปกครองส่วนท้องถิ่น ดังนี้

๑. กำหนดแนวทาง วิธีการในการติดตามและประเมินผลแผนพัฒนา

๒. ดำเนินการติดตามและประเมินผลแผนพัฒนา

๓. รายงานผลและเสนอความเห็นซึ่งได้จากการติดตามและประเมินผลแผนพัฒนาท้องถิ่นต่อผู้บริหารท้องถิ่น เพื่อให้ผู้บริหารท้องถิ่นเสนอต่อสภาท้องถิ่น และคณะกรรมการพัฒนาท้องถิ่น พร้อมทั้งประกาศผลการติดตามและประเมินผลแผนพัฒนาท้องถิ่นให้ประชาชนในท้องถิ่นทราบในที่เปิดเผยภายในสัปดาห์วันนับแต่

(แผนพัฒนาท้องถิ่น พ.ศ. 2566-2570)

วันรายงานผลและเสนอความเห็นดังกล่าว และต้องปิดประกาศไว้เป็นระยะเวลาไม่น้อยกว่าสามสิบวันโดยอย่างน้อยปีละหนึ่งครั้งภายในเดือนธันวาคมของทุกปี

๔. แต่งตั้งคณะกรรมการหรือคณะทำงานเพื่อช่วยปฏิบัติตามที่เห็นสมควร

## ๒. วิธีการและเครื่องมือที่ใช้ในการติดตามและประเมินผล

องค์การบริหารส่วนตำบลหนองแวง กำหนดแนวทางวิธีการและเครื่องมือที่ใช้ในการติดตามและประเมินผลแผนพัฒนาท้องถิ่น (พ.ศ. ๒๕๖๖ – ๒๕๗๐) ตามที่กระทรวงมหาดไทยได้กำหนดไว้ ๒ รูปแบบ ดังนี้

๒.๑ **คู่มือการติดตามและประเมินผลการจัดทำและแปลงแผนไปสู่การปฏิบัติขององค์กรปกครองส่วนท้องถิ่น**  
เป็นการติดตามและประเมินผลแผนพัฒนาท้องถิ่น (พ.ศ. ๒๕๖๖ – ๒๕๗๐) ขององค์กรปกครองส่วนท้องถิ่น ตามที่กระทรวงมหาดไทยได้กำหนดหลักเกณฑ์และวิธีปฏิบัติให้องค์กรปกครองส่วนท้องถิ่นใช้เป็นแนวทางปฏิบัติ ดังนี้

### ๒.๑.๑ องค์ประกอบและระบบการติดตามและประเมินผล

ระบบการติดตามและประเมินผลแผนพัฒนาท้องถิ่นครั้งนี้ ประกอบไปด้วย องค์ประกอบ ๓ ส่วนหลัก คือ ส่วนของปัจจัยนำเข้า (Input) ส่วนของกระบวนการติดตาม (Process) และส่วนของการประเมินผลผลลัพธ์ (Output, Goal) ซึ่งสามารถอธิบายรายละเอียดได้ ดังนี้

๑. **ปัจจัยนำเข้า (Input)** คือ การวางแผน เป็นปัจจัยที่องค์กรปกครองส่วนท้องถิ่นจะต้อง “มี” เพื่อนำเข้าสู่ระบบติดตามและประเมินผลแผนพัฒนาองค์กรปกครองส่วนท้องถิ่น ได้แก่ ยุทธศาสตร์การพัฒนา แผนพัฒนาท้องถิ่น ผู้ประเมิน ผู้ถูกประเมิน และเครื่องมือในการประเมิน ฯลฯ ซึ่งเครื่องมือที่ใช้ในการประเมิน ยุทธศาสตร์ขององค์กรปกครองส่วนท้องถิ่นโดยตนเองครั้งนี้ ได้แก่ **แบบรายงานแบบที่ ๑ แบบช่วยกำกับการจัดทำยุทธศาสตร์ขององค์กรปกครองส่วนท้องถิ่น** เป็นการทบทวนว่าการจัดทำแผนได้ใช้กระบวนการครบทุกขั้นตอนหรือ อย่างไร

๒. **ส่วนของกระบวนการติดตาม (Process)** คือ ช่วงของการดำเนินงานตามแผนพัฒนาท้องถิ่น เป็นการติดตามผลชั้นกลาง ซึ่งสามารถกำหนดการติดตามและประเมินผลแผนทั้งเป็นรายไตรมาส คือ ไตรมาสที่ ๑ (ตุลาคม – ธันวาคม) ไตรมาสที่ ๒ (มกราคม – มีนาคม) ไตรมาสที่ ๓ (เมษายน – มิถุนายน) ไตรมาสที่ ๔ (กรกฎาคม – กันยายน) ในแต่ละปี หรือติดตามและประเมินผลแผนในภาพรวมปีละ ๑ ครั้ง ก็ได้ โดยการติดตามดังกล่าว วางแผนไปตามยุทธศาสตร์ของท้องถิ่นที่ใดกำหนดไว้หรือไม่ ยุทธศาสตร์ที่ใดกำหนดไว้ดีหรือไม่ สามารถวัดได้จริงหรือเปล่า โดยการติดตามในครั้งนี้ เครื่องมือที่ใช้ในการติดตามผลการดำเนินงาน ได้แก่ **แบบรายงานแบบที่ ๒ แบบติดตามและประเมินผลการดำเนินงานขององค์กรปกครองส่วนท้องถิ่น** ซึ่งประกอบด้วย การติดตามการดำเนินงานของโครงการและการเปลี่ยนแปลงโครงการ การติดตามการใช้จ่ายงบประมาณ การติดตามโครงการที่ได้รับเงินอุดหนุนเฉพาะกิจ ตลอดจนปัญหาและอุปสรรคในการดำเนินงาน

๓. **ส่วนของการประเมินผลผลลัพธ์ (Output)** เป็นการติดตามผลช่วงสุดท้ายหรืออาจถูกเรียกว่า “การประเมินแผนพัฒนาท้องถิ่น” ซึ่งจะได้แสดงให้เห็นว่าเมื่อสิ้นสุดการดำเนินงานของแผนพัฒนาท้องถิ่นที่ผ่านมาในแต่ละปี ผลที่เกิดขึ้นเป็นไปตามเป้าหมายที่ได้กำหนดไว้หรือไม่ รวมทั้งจัดทำรายงานผลการติดตามและประเมินผลแผนพัฒนาท้องถิ่นและเสนอความเห็นซึ่งได้จากการติดตามและประเมินผลต่อผู้บริหารท้องถิ่น เพื่อให้ผู้บริหารท้องถิ่นนำเสนอต่อสภาท้องถิ่น คณะกรรมการพัฒนาท้องถิ่น และประกาศผลการติดตามและประเมินผลแผนพัฒนาให้ประชาชนในท้องถิ่นทราบโดยทั่วกัน อย่างน้อยปีละ ๑ ครั้ง ภายในเดือนธันวาคมของทุกปี โดยเครื่องมือที่ใช้ในการประเมินผลลัพธ์ ได้แก่ **แบบรายงานแบบที่ ๓/๑ แบบประเมินผลการดำเนินงานตามแผนพัฒนาท้องถิ่น** โดยมีเนื้อหาที่สำคัญในการประเมิน ได้แก่ ความพึงพอใจของผู้ที่เกี่ยวข้อง ต่อผลการดำเนินงานขององค์กรปกครองส่วนท้องถิ่นในภาพรวม (ผลจากแบบรายงาน แบบที่ ๓/๒) ความพึงพอใจของผู้ที่

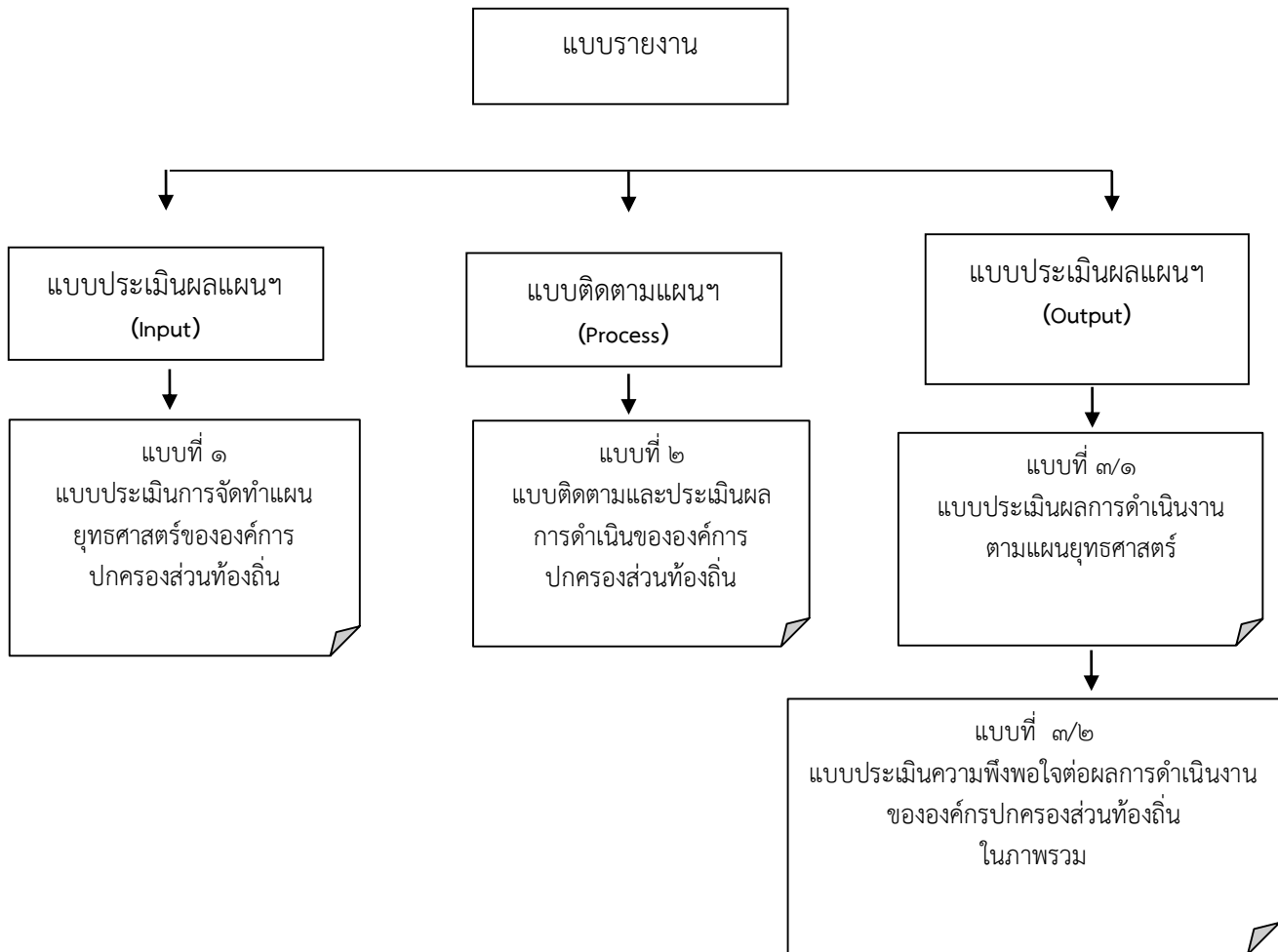
(แผนพัฒนาท้องถิ่น พ.ศ. 2566-2570)

เกี่ยวข้องต่อการดำเนินงานในแต่ละยุทธศาสตร์ และการเปลี่ยนแปลงของชุมชนตามตัวชี้วัดที่เลือก (ผลจากแบบรายงานแบบที่ ๓/๓)

**๒.๑.๒ แบบรายงาน และคำอธิบาย**

แบบรายงานการติดตามและประเมินผลขององค์กรปกครองส่วนท้องถิ่น ประกอบไปด้วย แบบรายงาน ๓ แบบ และเครื่องมือในการเก็บรวบรวมข้อมูล ๒ แบบ ดังแผนภูมิต่อไปนี้

**ผังระบบและประเด็นการตรวจประเมิน**



**แบบที่ ๑ การช่วยกำกับการจัดทำแผนพัฒนาท้องถิ่นขององค์กรปกครองส่วนท้องถิ่น**

**วัตถุประสงค์**

เพื่อประเมินการดำเนินงานของคณะกรรมการพัฒนาท้องถิ่น ว่าดำเนินการครบถ้วนทุกขั้นตอน มากน้อยเพียงใด อย่างไร

**ผลประโยชน์**

เป็นเครื่องมือสำหรับองค์กรปกครองส่วนท้องถิ่นประเมินตนเอง เพื่อใช้ในการประเมินผลการดำเนินงานขององค์กรปกครองส่วนท้องถิ่นในแต่ละท้องถิ่น ว่ามีการดำเนินการเป็นไปตามขั้นตอนการจัดทำแผนพัฒนาท้องถิ่นที่ถูกต้องหรือไม่ โดยจะทำการประเมินและรายงานทุก ๆ ครั้ง หลังจากที้องค์กรปกครองส่วนท้องถิ่นได้ประกาศใช้แผนพัฒนาท้องถิ่นแล้ว

(แผนพัฒนาท้องถิ่น พ.ศ. 2566-2570)

### **แบบที่ ๒ แบบติดตามผลการดำเนินงานขององค์กรปกครองส่วนท้องถิ่น**

เป็นเครื่องมือหนึ่งที่องค์กรปกครองส่วนท้องถิ่น ซึ่งกำหนดเป็นการติดตามผลการดำเนินงานรายไตรมาสในแต่ละปี โดยการติดตามดังกล่าว เป็นการติดตามผลชั้นกลาง สามารถนำไปใช้ในการติดตามความก้าวหน้าในการดำเนินงานขององค์กรปกครองส่วนท้องถิ่นแผนพัฒนาท้องถิ่นที่กำหนด โดยมีประเด็นในการติดตาม ๒ ประเด็น คือ

- (๑) การติดตามผลการดำเนินงาน และการเบิกจ่ายงบประมาณตามแผนพัฒนาท้องถิ่น
- (๒) การติดตามผลการดำเนินงาน และเบิกจ่ายงบประมาณตามโครงการที่ได้รับเงินอุดหนุนเฉพาะกิจ

#### **ผลประโยชน์**

เป็นเครื่องมือสำหรับองค์กรปกครองส่วนท้องถิ่นที่จะนำไปใช้เป็นเครื่องมือในการติดตามความก้าวหน้าในการดำเนินงานตามแผนพัฒนาท้องถิ่น และโครงการที่ได้รับเงินอุดหนุนเฉพาะกิจเพื่อให้รับทราบถึงสถานการณ์ในการดำเนินงานว่าแผนพัฒนาท้องถิ่นที่กำหนด สามารถเป็นไปตามเป้าหมายที่กำหนดหรือไม่

#### **ระยะเวลาในการติดตาม**

รายไตรมาส โดยเริ่มตั้งแต่เดือนตุลาคม

### **แบบที่ ๓/๑ แบบประเมินผลการดำเนินงานตามแผนพัฒนาท้องถิ่น**

เป็นเครื่องมือในการประเมินผลการดำเนินงานขององค์กรปกครองส่วนท้องถิ่นตามแผนพัฒนาท้องถิ่นที่กำหนด โดยมีประเด็นในการประเมิน ๓ ส่วน คือ

ส่วนที่ ๑ ข้อมูลทั่วไป

ส่วนที่ ๒ ยุทธศาสตร์ จำนวนโครงการที่ปรากฏอยู่ในแผน และจำนวนโครงการที่ได้ปฏิบัติ

ส่วนที่ ๓ ผลการดำเนินงาน

๑) ความพึงพอใจต่อผลการดำเนินงานขององค์กรปกครองส่วนท้องถิ่นในภาพรวม

๒) ความพึงพอใจของผู้เกี่ยวข้องในแต่ละยุทธศาสตร์ และ

๓) การเปลี่ยนแปลงของชุมชนตามตัวชี้วัดที่เลือก

#### **ระยะเวลาในการจัดเก็บ**

เก็บข้อมูลจากประชาชน และผู้เกี่ยวข้องเพื่อประเมินองค์กรในแต่ละปีๆ เก็บข้อมูลปีละ ๑ ครั้ง หลังสิ้นสุดปีงบประมาณ

### **แบบที่ ๓/๒ แบบประเมินความพึงพอใจต่อผลการดำเนินงานขององค์กรปกครองส่วนท้องถิ่นในภาพรวม**

เป็นเครื่องมือสำหรับองค์กรปกครองส่วนท้องถิ่นที่จะนำไปใช้เป็นเครื่องมือในการประเมินผลการดำเนินงานขององค์กรปกครองส่วนท้องถิ่น เพื่อใช้ในการประเมินผลความพึงพอใจของประชาชนผู้ที่เกี่ยวข้องต่อผลการดำเนินงานขององค์กรปกครองส่วนท้องถิ่นในภาพรวม

#### **ระยะเวลาในการจัดเก็บ**

เก็บข้อมูลจากประชาชน และผู้เกี่ยวข้องเพื่อประเมินองค์กรในแต่ละปีๆ เก็บข้อมูลปีละ ๑ ครั้ง หลังสิ้นสุดปีงบประมาณ

(แผนพัฒนาท้องถิ่น พ.ศ. 2566-2570)

**แบบที่ ๓/๓ แบบประเมินความพึงพอใจต่อผลการดำเนินงานขององค์กรปกครองส่วนท้องถิ่นในแต่ละ ยุทธศาสตร์**

เป็นเครื่องมือสำหรับองค์กรปกครองส่วนท้องถิ่นที่จะนำไปใช้เป็นเครื่องมือในการประเมินผล การดำเนินงานขององค์กรปกครองส่วนท้องถิ่น เพื่อใช้ในการประเมินผลความพึงพอใจของประชาชนผู้ที่เกี่ยวข้อง ต่อผลการดำเนินงานขององค์กรปกครองส่วนท้องถิ่นในแต่ละยุทธศาสตร์

**ระยะเวลาในการจัดเก็บ**

เก็บข้อมูลจากประชาชน และผู้เกี่ยวข้องเพื่อประเมินองค์กรในแต่ละปี เก็บข้อมูลปีละ ๑ ครั้ง หลังสิ้นสุดปีงบประมาณ

**๒.๒ หนังสือกระทรวงมหาดไทย ที่ มท ๐๘๑๐.๓/ว ๒๙๓๑ ลงวันที่ ๑๕ พฤษภาคม ๒๕๖๒**

**เรื่อง ชักซ้อมแนวทางการทบทวนแผนพัฒนาท้องถิ่น (พ.ศ. ๒๕๖๑ - ๒๕๖๕) ขององค์กรปกครองส่วนท้องถิ่น**

เป็นการติดตามและประเมินผลแผนพัฒนาท้องถิ่น (พ.ศ. ๒๕๖๖ - ๒๕๗๐) ขององค์กรปกครองส่วน ท้องถิ่น ตามที่กระทรวงมหาดไทยได้กำหนดหลักเกณฑ์และวิธีปฏิบัติเพื่อดำเนินการให้เป็นไปตามระเบียบนี้

**๑. การติดตามและประเมินผลยุทธศาสตร์**

ตามหนังสือกระทรวงมหาดไทย ที่ มท ๐๘๑๐.๓/ว ๒๙๓๑ ลงวันที่ ๑๕ พฤษภาคม ๒๕๖๒ เรื่อง ชักซ้อมแนวทางการทบทวนแผนพัฒนาท้องถิ่น (พ.ศ. ๒๕๖๑ - ๒๕๖๕) ขององค์กรปกครองส่วนท้องถิ่น

การจัดทำแผนพัฒนาท้องถิ่นนั้นต้องมีการติดตามและประเมินผลยุทธศาสตร์เพื่อความสอดคล้อง แผนพัฒนาท้องถิ่น เป็นแบบที่กำหนดให้คณะกรรมการติดตามและประเมินผลแผนพัฒนาท้องถิ่น ดำเนินการให้ คະแนตามเกณฑ์ที่กำหนดไว้ โดยให้ดำเนินการให้แล้วเสร็จหลังจากดำเนินการประกาศใช้แผนพัฒนาท้องถิ่น เสร็จเรียบร้อยแล้ว ซึ่งมีประเด็นการพิจารณา ดังนี้

**แบบติดตามและประเมินผลยุทธศาสตร์เพื่อความสอดคล้องแผนพัฒนาท้องถิ่นขององค์กรปกครอง ส่วนท้องถิ่น (สำหรับคณะกรรมการติดตามและประเมินผลแผนพัฒนาท้องถิ่นประเมิน)**

ประเด็นการพิจารณา	คะแนน
๑. ข้อมูลสภาพทั่วไปและข้อมูลพื้นฐานขององค์กรปกครองส่วนท้องถิ่น	๒๐
๒. การวิเคราะห์สถานการณ์และศักยภาพ	๑๕
๓. ยุทธศาสตร์ ประกอบด้วย	๖๕
๓.๑ ยุทธศาสตร์ขององค์กรปกครองส่วนท้องถิ่น	(๑๐)
๓.๒ ยุทธศาสตร์ขององค์กรปกครองส่วนท้องถิ่นในเขตจังหวัด	(๑๐)
๓.๓ ยุทธศาสตร์จังหวัด	(๑๐)
๓.๔ วิสัยทัศน์	(๕)
๓.๕ กลยุทธ์	(๕)
๓.๖ เป้าประสงค์ของแต่ละประเด็นกลยุทธ์	(๕)
๓.๗ จุดยืนทางยุทธศาสตร์	(๕)
๓.๘ แผนงาน	(๕)
๓.๙ ความเชื่อมโยงของยุทธศาสตร์ในภาพรวม	(๕)
๓.๑๐ ผลผลิต/โครงการ	(๕)
<b>รวมคะแนน</b>	<b>๑๐๐</b>



(แผนพัฒนาท้องถิ่น พ.ศ. 2566-2570)

## ๒. การติดตามและประเมินผลโครงการ

### ๒.๑ การติดตามและประเมินผลโครงการเพื่อความสอดคล้องแผนพัฒนาท้องถิ่น

ตามหนังสือกระทรวงมหาดไทย ที่ มท ๐๘๑๐.๓/ว ๒๙๓๑ ลงวันที่ ๑๕ พฤษภาคม ๒๕๖๒ เรื่อง ชักซ้อมแนวทางการทบทวนแผนพัฒนาท้องถิ่น (พ.ศ. ๒๕๖๑ - ๒๕๖๕) ขององค์กรปกครองส่วนท้องถิ่น

การจัดทำแผนพัฒนาท้องถิ่นนั้นต้องมีการติดตามและประเมินผลแผนโครงการเพื่อความสอดคล้องแผนพัฒนาท้องถิ่น เป็นแบบที่กำหนดให้คณะกรรมการติดตามและประเมินผลแผนพัฒนาท้องถิ่น ดำเนินการให้คะแนนตามเกณฑ์ที่กำหนดไว้ โดยให้ดำเนินการให้แล้วเสร็จนับแต่วันที่ประกาศใช้งบประมาณรายจ่าย ซึ่งมีประเด็นการพิจารณา ดังนี้

แบบติดตามและประเมินผลโครงการเพื่อความสอดคล้องแผนพัฒนาท้องถิ่นขององค์กรปกครองส่วนท้องถิ่น (สำหรับคณะกรรมการติดตามและประเมินผลแผนพัฒนาท้องถิ่นประเมิน)

ประเด็นการพิจารณา	คะแนน
๑. การสรุปสถานการณ์การพัฒนา	๑๐
๒. การประเมินผลการนำแผนพัฒนาท้องถิ่นสี่ปีไปปฏิบัติในเชิงปริมาณ	๑๐
๓. การประเมินผลการนำแผนพัฒนาท้องถิ่นสี่ปีไปปฏิบัติในเชิงคุณภาพ	๑๐
๔. แผนงานและยุทธศาสตร์การพัฒนา	๑๐
๕. โครงการพัฒนา ประกอบด้วย	๖๐
๕.๑ ความชัดเจนของชื่อโครงการ	(๑๐)
๕.๒ กำหนดวัตถุประสงค์สอดคล้องกับโครงการ	(๕)
๕.๓ เป้าหมาย (ผลผลิตของโครงการ) มีความชัดเจนนำไปสู่การตั้งงบประมาณได้ถูกต้อง	(๕)
๕.๔ โครงการมีความสอดคล้องกับแผนยุทธศาสตร์ชาติ ๒๐ ปี	(๕)
๕.๕ เป้าหมาย (ผลผลิตของโครงการ) มีความสอดคล้องกับแผนพัฒนาเศรษฐกิจและสังคมแห่งชาติ	(๕)
๕.๖ โครงการมีความสอดคล้องกับ Thailand ๔.๐	(๕)
๕.๗ โครงการสอดคล้องกับยุทธศาสตร์จังหวัด	(๕)
๕.๘ โครงการแก้ไขปัญหาความยากจนหรือการเสริมสร้างให้ประเทศชาติมั่นคง มั่งคั่ง ยั่งยืน ภายใต้หลักปรัชญา	(๕)
๕.๙ งบประมาณ มีความสอดคล้องกับเป้าหมาย (ผลผลิตของโครงการ)	(๕)
๕.๑๐ มีการประมาณการราคาถูกต้องตามหลักวิธีการงบประมาณ	(๕)
๕.๑๑ มีการกำหนดตัวชี้วัด (KPI) และสอดคล้องกับวัตถุประสงค์และผลที่คาดว่าจะได้รับ	(๕)
๕.๑๒ ผลที่คาดว่าจะได้รับ สอดคล้องกับวัตถุประสงค์	(๕)
<b>รวมคะแนน</b>	<b>๑๐๐</b>

(แผนพัฒนาท้องถิ่น พ.ศ. 2566-2570)

**๒.๒ การติดตามและประเมินผลโครงการ/กิจกรรม ประจำปีงบประมาณ**

เป็นวิธีการติดตามและประเมินผลโครงการ/กิจกรรม ตามแผนพัฒนาท้องถิ่น ๒ ประเภท คือ แผนพัฒนาท้องถิ่น (พ.ศ. ๒๕๖๖ – ๒๕๗๐) และแผนการดำเนินงานประจำปีงบประมาณ กำหนดให้มีการติดตามเป็นไตรมาสก็ได้ คือ ไตรมาสที่ ๑ (ตุลาคม – ธันวาคม) ไตรมาสที่ ๒ (มกราคม – มีนาคม) ไตรมาสที่ ๓ (เมษายน – มิถุนายน) ไตรมาสที่ ๔ (กรกฎาคม – กันยายน) ในแต่ละปี ในการติดตามและประเมินผลดังกล่าว แบ่งหัวแต่ละไตรมาสว่าจะตรวจติดตามการดำเนินงานเฉพาะเรื่อง หรือเรื่องใดเรื่องหนึ่งก็ได้ มีหัวข้อดังนี้ เช่น ชื่อโครงการ ปรากฏในแผนพัฒนา หน่วยงานที่รับผิดชอบ ผลการดำเนินการ (เช่น ตัวชี้วัด ผลผลิต ระดับความสำเร็จ เป้าประสงค์ ผลกระทบเมื่อเสร็จสิ้นโครงการ) ปัญหาหรืออุปสรรค ข้อเสนอแนะ

**๒. สรุปผลการพัฒนาท้องถิ่น**

เป็นการติดตามและประเมินผลการดำเนินงานขององค์กรปกครองส่วนท้องถิ่นในภาพรวมตามแผนพัฒนาท้องถิ่น ๒ ประเภท คือ แผนพัฒนาท้องถิ่น (พ.ศ. ๒๕๖๖ – ๒๕๗๐) และแผนการดำเนินงานประจำปีงบประมาณ

**๔. ข้อเสนอแนะในการจัดทำแผนพัฒนาท้องถิ่นในอนาคต**

๔.๑ ผลกระทบนำไปสู่นาคต (เช่น จะทำ สนับสนุน ส่งเสริม ป้องกัน อย่างไร เป็นต้น)

.....  
.....

๔.๒ ข้อสังเกต ข้อเสนอแนะ ผลจากการพัฒนา